




Aufgestellt: Bayreuth, den 30.09.2014   i.V. Klaus Deitermann i.A. Dr. Bernd Brühöfner	Unterlagen zum Planfeststellungsverfahren
--	--

Anhang 10

Neubau der 380-kV-Leitung Heide West - Husum Nord, LH-13-320

Prüfvermerk	Ersteller				
Datum	26.09.2014				
Unterschrift					
Änderung(en):					
Datum					
Unterschrift					

Änderung(en):		
Rev.-Nr.	Datum	Erläuterung

	Anhang:
--	----------------

Vorhaben:

380-kV-Leitung
Heide West - Husum Nord
LH-13-320

Anlage 11.1

Anhang 10 zum Erläuterungsbericht:
Liste der
Anlagen in oder an Gewässern II. Ordnung
(Eider-Treene-Verband)

Antragsteller:



Bearbeitung:



Lindemann
Ingenieurgesellschaft mbH

Etatsrätin-Doos-Straße 22
25554 Wilster

Tel. 04823 - 92249-0
Fax 04823 - 92249-11
E-Mail: info@lindemann-ing.de
Internet: <http://www.lindemann-ing.de>

Projekt-Nr.: 383

Allgemein		Angaben zur Liegenschaft							Angaben zur Lage			Angaben zum Gewässer					Angaben zur Anlage						
Lfd.-Nr.	Blatt-Nr.	Bundesland	Kreis	Gemeinde / Stadt	Gemarkung	Flur	Flurstück	Eigentümer	TK25	DTK5	Referenz-Koordinate	Hauptverband	Verband	Anlage	Station Gewässer	Ausbauf orm offen (o) / verrohrt (v)	Art der Anlage	Station der Anlage	Kreuzungswinkel Gewässer / Anlage (längs / quer)	Spannungsebene NS / MS / HS	Schutzabstand unter Gewässersohle bzw. unter Rohrsohle	Schutzzone	Bemerkung
SV Broklandsautal / Eider-Treene-Verband																							
K-GWII-020	09	Schleswig-Holstein	Dithmarschen	Wesseln	Wesseln	1	189; 194/2; 193/2	--	32500 6000	32502 6006	32 50 35 20 / 60 07 554	Eider-Treene-Verband	SV Broklandsautal	093403	--	o+v	BS	--	quer	--	--	GRS+ GSS+ GEW	Überfahrt vorhanden
K-GWII-021	09	Schleswig-Holstein	Dithmarschen	Wesseln	Wesseln	1	204/2	--	32500 6000	32502 6006	32 50 37 90 / 60 07 965	Eider-Treene-Verband	SV Broklandsautal	093400	--	o	BZ+ BS	--	längs	--	--	GRS+ GSS	--
K-GWII-022	09	Schleswig-Holstein	Dithmarschen	Wesseln	Wesseln	1	208/3; 210/3	--	32500 6000	32502 6008	32 50 37 76 / 60 08 136	Eider-Treene-Verband	SV Broklandsautal	093400 / 093042	--	o / o+v	BZ+ BS+ AF / AF	--	längs / längs	--	--	GRS+ GSS / GRS+ GSS	--
K-GWII-023	10	Schleswig-Holstein	Dithmarschen	Wesseln	Wesseln	1	237/6; 12; 11/3	--	32500 6000	32502 6008	32 50 37 97 / 60 08 313	Eider-Treene-Verband	SV Broklandsautal	093400	--	o+v	AF	--	längs	--	--	GRS+ GSS	--
K-GWII-024	10	Schleswig-Holstein	Dithmarschen	Wesseln	Wesseln	1	222/3; 223/4	--	32500 6000	32502 6008	32 50 38 38 / 60 08 477	Eider-Treene-Verband	SV Broklandsautal	093400 / 093401	--	o+v / o+v	BZ+ BS /BS	--	längs+ quer / quer	--	--	GRS+ GSS+ GEW / GRS+ GSS+ GEW	Überfahrt vorhanden / Überfahrt vorhanden
K-GWII-025	10	Schleswig-Holstein	Dithmarschen	Wesseln	Wesseln	1	225/3; 226/2; 228/3	--	32500 6000	32502 6008	32 50 38 55 / 60 08 548	Eider-Treene-Verband	SV Broklandsautal	093400 / 093401	--	o / o+v	BS+ AF / BS+ AF	--	längs / längs+ quer	--	--	GRS+ GSS / GRS+ GSS+ GEW	- / Überfahrt vorhanden
K-GWII-026	10	Schleswig-Holstein	Dithmarschen	Weddingstedt	Borgholz	1	27/1; 32/2; 32/1	--	32500 6000	32502 6008	32 50 37 00 / 60 08 713	Eider-Treene-Verband	SV Broklandsautal	093302	--	o	BS	--	längs	--	--	GRS+ GSS	--
K-GWII-027	10	Schleswig-Holstein	Dithmarschen	Weddingstedt	Borgholz	1	18/4; 93/11; 15/3	--	32500 6000	32504 6008	32 50 41 21 / 60 08 955	Eider-Treene-Verband	SV Broklandsautal	092500	--	o+v	BS	--	längs+ quer	--	--	GRS+ GSS+ GEW	Überfahrt vorhanden
K-GWII-028	10	Schleswig-Holstein	Dithmarschen	Weddingstedt	Borgholz	1	18/6	--	32500 6000	32504 6008	32 50 41 50 / 60 08 991	Eider-Treene-Verband	SV Broklandsautal	093302	--	o+v	BS	--	längs+ quer	--	--	GRS+ GSS+ GEW	Überfahrt vorhanden
K-GWII-029	10	Schleswig-Holstein	Dithmarschen	Weddingstedt	Borgholz	1	10/3	--	32500 6000	32504 6008	32 50 40 46 / 60 09 411	Eider-Treene-Verband	SV Broklandsautal	092500 / 093300	--	o / o+v	BS / BS	--	längs / quer	--	--	GRS+ GSS / GRS+ GSS+ GEW	- / Überfahrt vorhanden

Allgemein		Angaben zur Liegenschaft							Angaben zur Lage			Angaben zum Gewässer					Angaben zur Anlage						
Lfd.-Nr.	Blatt-Nr.	Bundesland	Kreis	Gemeinde / Stadt	Gemarkung	Flur	Flurstück	Eigentümer	TK25	DTK5	Referenz-Koordinate	Hauptverband	Verband	Anlage	Station Gewässer	Ausbauf orm offen (o) / verrohrt (v)	Art der Anlage	Station der Anlage	Kreuzungswinkel Gewässer / Anlage (längs / quer)	Spannungsebene NS / MS / HS	Schutzabstand unter Gewässersohle bzw. unter Rohrsohle	Schutzzone	Bemerkung
K-GWII-030	10	Schleswig-Holstein	Dithmarschen	Weddingstedt	Borgholz	1	8/7	--	32500 6000	32504 6008	32 50 40 43 / 60 09 445	Eider-Treene- Verband	SV Brok- landsautal	092500 / 093300	--	o / o+v	GT+ BS / BS	--	längs+ quer / quer	--	--	GRS+ GSS+ GEW / GRS+ GSS+ GEW	- / Überfahrt vorhanden
K-GWII-031	10	Schleswig-Holstein	Dithmarschen	Weddingstedt	Borgholz	2	182/7	--	32500 6000	32504 6008	32 50 40 59 / 60 09 455	Eider-Treene- Verband	SV Brok- landsautal	092500	--	o	GT	--	quer	--	--	GRS+ GSS+ GEW	--
K-GWII-032	11	Schleswig-Holstein	Dithmarschen	Weddingstedt	Borgholz	2	182/8; 186/3	--	32500 6000	32504 6008	32 50 40 51 / 60 09 514	Eider-Treene- Verband	SV Brok- landsautal	092500	--	o	GT	--	längs	--	--	GRS+ GSS	--
K-GWII-033	12	Schleswig-Holstein	Dithmarschen	Weddingstedt	Borgholz	2	30/1	--	32500 6010	32504 6010	32 50 47 90 / 60 10 120	Eider-Treene- Verband	SV Brok- landsautal	093000	--	o	AF	--	längs	--	--	GRS+ GSS	--
K-GWII-034	12	Schleswig-Holstein	Dithmarschen	Weddingstedt	Weddingstedt	5	223/1; 225/2	--	32500 6010	32504 6010	32 50 48 06 / 60 10 174	Eider-Treene- Verband	SV Brok- landsautal	093000	--	o	AF	--	längs	--	--	GRS+ GSS	--
K-GWII-035	13	Schleswig-Holstein	Dithmarschen	Weddingstedt	Weddingstedt	5	230/1; 365; 364	--	32500 6010	32504 6010	32 50 48 62 / 60 10 477	Eider-Treene- Verband	SV Brok- landsautal	093000	--	o+v	BS	--	quer	--	--	GRS+ GSS+ GEW	Überfahrt vorhanden
K-GWII-036	13	Schleswig-Holstein	Dithmarschen	Weddingstedt	Borgholz / Weddingstedt	2 / 5	562/28 / 365; 364	--	32500 6010	32504 6010	32 50 48 52 / 60 10 485	Eider-Treene- Verband	SV Brok- landsautal	093000	--	o+v	BS	--	quer	--	--	GRS+ GSS+ GEW	Überfahrt vorhanden
K-GWII-037	13	Schleswig-Holstein	Dithmarschen	Weddingstedt	Weddingstedt	5	229/1; 695/230	--	32500 6010	32504 6010	32 50 49 89 / 60 10 426	Eider-Treene- Verband	SV Brok- landsautal	093009	--	o	AF+ GT	--	längs	--	--	GRS+ GSS	--
K-GWII-038	13	Schleswig-Holstein	Dithmarschen	Weddingstedt	Weddingstedt	5	362	--	32500 6010	32504 6010	32 50 48 62 / 60 10 638	Eider-Treene- Verband	SV Brok- landsautal	093008	--	o	AF	--	längs	--	--	GRS+ GSS	--
K-GWII-039	13	Schleswig-Holstein	Dithmarschen	Weddingstedt	Weddingstedt	5	699/232	--	32500 6010	32504 6010	32 50 49 98 / 60 10 630	Eider-Treene- Verband	SV Brok- landsautal	093000	--	o	BKP	--	längs+ quer	--	--	GRS+ GSS+ GEW	--
K-GWII-040	13	Schleswig-Holstein	Dithmarschen	Weddingstedt	Weddingstedt	5	198/1	--	32500 6010	32504 6010	32 50 51 38 / 60 10 652	Eider-Treene- Verband	SV Brok- landsautal	093007	--	o	BKP	--	quer	--	--	GRS+ GSS+ GEW	--
K-GWII-041	13	Schleswig-Holstein	Dithmarschen	Weddingstedt	Weddingstedt	5	193/1	--	32500 6010	32504 6010	32 50 51 12 / 60 10 751	Eider-Treene- Verband	SV Brok- landsautal	093000	--	o	BS	--	längs	--	--	GRS+ GSS	--
K-GWII-042	13	Schleswig-Holstein	Dithmarschen	Weddingstedt	Weddingstedt	5	513/191	--	32500 6010	32504 6010	32 50 53 07 / 60 10 795	Eider-Treene- Verband	SV Brok- landsautal	093005	--	o	AF	--	längs	--	--	GRS+ GSS	--
K-GWII-043	13	Schleswig-Holstein	Dithmarschen	Weddingstedt	Weddingstedt	5	258/1	--	32500 6010	32504 6010	32 50 54 19 / 60 10 676	Eider-Treene- Verband	SV Brok- landsautal	093005	--	o	BZ+ BS	--	längs	--	--	GRS+ GSS	--
K-GWII-044	13	Schleswig-Holstein	Dithmarschen	Weddingstedt	Weddingstedt	5	512/190	--	32500 6010	32504 6010	32 50 54 40 / 60 10 608	Eider-Treene- Verband	SV Brok- landsautal	093005	--	o+v	BZ+ BS	--	längs+ quer	--	--	GRS+ GSS+ GEW	Überfahrt vorhanden

Allgemein		Angaben zur Liegenschaft							Angaben zur Lage			Angaben zum Gewässer					Angaben zur Anlage						
Lfd.-Nr.	Blatt-Nr.	Bundesland	Kreis	Gemeinde / Stadt	Gemarkung	Flur	Flurstück	Eigentümer	TK25	DTK5	Referenz-Koordinate	Hauptverband	Verband	Anlage	Station Gewässer	Ausbauf orm offen (o) / verrohrt (v)	Art der Anlage	Station der Anlage	Kreuzungswinkel Gewässer / Anlage (längs / quer)	Spannungsebene NS / MS / HS	Schutzabstand unter Gewässersohle bzw. unter Rohrsohle	Schutzzone	Bemerkung
K-GWII-045	13	Schleswig-Holstein	Dithmarschen	Weddingstedt	Weddingstedt	5	48/1	--	325006010	325046010	32 50 56 07 / 60 10 940	Eider-Treene-Verband	SV Broklandsautal	092700	--	o	AF	--	längs	--	--	GRS+GSS	--
K-GWII-046	13	Schleswig-Holstein	Dithmarschen	Weddingstedt	Weddingstedt	5	42; 43	--	325006010	325046010	32 50 59 05 / 60 11 023	Eider-Treene-Verband	SV Broklandsautal	093700	--	o	AF	--	längs	--	--	GRS+GSS	--
K-GWII-047	13	Schleswig-Holstein	Dithmarschen	Weddingstedt	Weddingstedt	5	26/1	--	325006010	325046010	32 50 59 30 / 60 10 981	Eider-Treene-Verband	SV Broklandsautal	093700	--	o	AF	--	längs	--	--	GRS+GSS	--
K-GWII-048	14	Schleswig-Holstein	Dithmarschen	Weddingstedt	Weddingstedt	2	24/1	--	325006010	325066010	32 50 62 75 / 60 11 117	Eider-Treene-Verband	SV Broklandsautal	093800	--	o	AF	--	längs	--	--	GRS+GSS	--
K-GWII-049	14	Schleswig-Holstein	Dithmarschen	Weddingstedt	Weddingstedt	2	78/3; 63/4; 62/3; 61/3	--	325006010	325066010	32 50 73 83 / 60 11 367	Eider-Treene-Verband	SV Broklandsautal	093903	--	o+v	BZ+BS	--	längs	--	--	GRS+GSS	--
K-GWII-050	15	Schleswig-Holstein	Dithmarschen	Weddingstedt	Weddingstedt	2	61/3	--	325006010	325066010	32 50 75 73 / 60 11 562	Eider-Treene-Verband	SV Broklandsautal	090100	--	o	AF	--	längs	--	--	GRS+GSS	--
K-GWII-051	15	Schleswig-Holstein	Dithmarschen	Weddingstedt	Weddingstedt	2	63/4	--	325006010	325066010	32 50 76 77 / 60 11 482	Eider-Treene-Verband	SV Broklandsautal	090100	--	o	FLP	--	längs+quer	--	--	GRS+GSS+GEW	--
K-GWII-052	15	Schleswig-Holstein	Dithmarschen	Norderheistadt	Norderheistadt	1	57/2	--	325006010	325066010	32 50 76 80 / 60 11 538	Eider-Treene-Verband	SV Broklandsautal	090100	--	o	AF	--	längs	--	--	GRS+GSS	--
K-GWII-053	15	Schleswig-Holstein	Dithmarschen	Norderheistadt	Norderheistadt	1	55/2	--	325006010	325086010	32 50 80 13 / 60 11 399	Eider-Treene-Verband	SV Broklandsautal	094204	--	o	FLP	--	längs	--	--	GRS+GSS	--
K-GWII-054	16	Schleswig-Holstein	Dithmarschen	Norderheistadt	Norderheistadt	2	9/3; 10/2	--	325006010	325086010	32 50 87 69 / 60 11 697	Eider-Treene-Verband	SV Broklandsautal	094108	--	o+v	FLP	--	längs	--	--	GRS+GSS	--
K-GWII-055	16	Schleswig-Holstein	Dithmarschen	Norderheistadt	Norderheistadt	2	10/2	--	325006010	325086010	32 50 88 53 / 60 11 736	Eider-Treene-Verband	SV Broklandsautal	094108	--	o	FLP	--	längs+quer	--	--	GRS+GSS+GEW	--
K-GWII-056	16	Schleswig-Holstein	Dithmarschen	Norderheistadt	Norderheistadt	2	9/3	--	325006010	325086010	32 50 88 49 / 60 11 746	Eider-Treene-Verband	SV Broklandsautal	094108	--	o	FLP	--	längs+quer	--	--	GRS+GSS+GEW	--
K-GWII-057	16	Schleswig-Holstein	Dithmarschen	Norderheistadt	Norderheistadt	2	9/3	--	325006010	325086010	32 50 88 69 / 60 11 872	Eider-Treene-Verband	SV Broklandsautal	094100	--	o+v	BZ+BS	--	längs	--	--	GRS+GSS	--
K-GWII-058	17	Schleswig-Holstein	Dithmarschen	Süderheistadt	Hägen	1	22/2	--	325006010	325086012	32 50 91 08 / 60 12 019	Eider-Treene-Verband	SV Broklandsautal	094104	--	o	AF	--	längs	--	--	GRS+GSS	--
K-GWII-059	17	Schleswig-Holstein	Dithmarschen	Süderheistadt	Hägen	1	22/2; 24	--	325006010	325086012	32 50 91 58 / 60 12 014	Eider-Treene-Verband	SV Broklandsautal	094104	--	o	FLP	--	längs+quer	--	--	GRS+GSS+GEW	--
K-GWII-060	17	Schleswig-Holstein	Dithmarschen	Süderheistadt	Hägen	1	22/1; 27	--	325006010	325086012	32 50 91 72 / 60 12 023	Eider-Treene-Verband	SV Broklandsautal	094104	--	o	BS+FLP	--	längs+quer	--	--	GRS+GSS+GEW	--
K-GWII-061	17	Schleswig-Holstein	Dithmarschen	Süderheistadt	Hägen	1	8/2	--	325006010	325086012	32 50 91 63 / 60 12 189	Eider-Treene-Verband	SV Broklandsautal	094101	--	o+v	FLP	--	längs	--	--	GRS+GSS	--

Anhang 10: Liste der Anlagen in oder an Gewässern II. Ordnung (Eider-Treene-Verband)

Allgemein		Angaben zur Liegenschaft							Angaben zur Lage			Angaben zum Gewässer					Angaben zur Anlage						
Lfd.-Nr.	Blatt-Nr.	Bundesland	Kreis	Gemeinde / Stadt	Gemarkung	Flur	Flurstück	Eigentümer	TK25	DTK5	Referenz-Koordinate	Hauptverband	Verband	Anlage	Station Gewässer	Ausbauform offen (o) / verrohrt (v)	Art der Anlage	Station der Anlage	Kreuzungswinkel Gewässer / Anlage (längs / quer)	Spannungsebene NS / MS / HS	Schutzabstand unter Gewässersohle bzw. unter Rohrsohle	Schutzzone	Bemerkung
K-GWII-062	17	Schleswig-Holstein	Dithmarschen	Süderheistadt	Hägen	1	27	--	32500 6010	32508 6012	32 50 92 48 / 60 12 157	Eider-Treene- Verband	SV Brok- landsautal	094101	--	o	FLP	--	längs+ quer	--	--	GRS+ GSS+ GEW	--
K-GWII-063	17	Schleswig-Holstein	Dithmarschen	Süderheistadt	Hägen	1	18	--	32500 6010	32508 6012	32 50 92 53 / 60 12 167	Eider-Treene- Verband	SV Brok- landsautal	094101	--	o	FLP	--	längs+ quer	--	--	GRS+ GSS+ GEW	--
K-GWII-064	16	Schleswig-Holstein	Dithmarschen	Süderheistadt	Hägen	1	18	--	32500 6010	32508 6012	32 50 93 86 / 60 12 139	Eider-Treene- Verband	SV Brok- landsautal	094101	--	o+v	BS	--	längs+ quer	--	--	GRS+ GSS+ GEW	Vorhandene Verrohrung
K-GWII-065	16	Schleswig-Holstein	Dithmarschen	Süderheistadt	Hägen	1	27; 18; 19	--	32500 6010	32508 6012	32 50 93 95 / 60 12 132	Eider-Treene- Verband	SV Brok- landsautal	094101	--	o+v	BS	--	längs+ quer	--	--	GRS+ GSS+ GEW	Vorhandene Verrohrung
K-GWII-066	16	Schleswig-Holstein	Dithmarschen	Süderheistadt	Hägen	1	18	--	32500 6010	32508 6012	32 50 94 60 / 60 12 162	Eider-Treene- Verband	SV Brok- landsautal	094101	--	v	BS	--	quer	--	--	GRS+ GSS+ GEW	Vorhandene Verrohrung
K-GWII-067	16	Schleswig-Holstein	Dithmarschen	Süderheistadt	Hägen	1	18	--	32500 6010	32508 6012	32 50 94 67 / 60 12 168	Eider-Treene- Verband	SV Brok- landsautal	094101	--	v	BS	--	quer	--	--	GRS+ GSS+ GEW	Vorhandene Verrohrung
K-GWII-068	16	Schleswig-Holstein	Dithmarschen	Süderheistadt	Hägen	1	18; 27	--	32500 6010	32508 6012	32 50 95 72 / 60 12 246	Eider-Treene- Verband	SV Brok- landsautal	094101	--	v	BS	--	längs	--	--	GRS+ GSS+ GEW	--
K-GWII-069	16	Schleswig-Holstein	Dithmarschen	Süderheistadt	Hägen	1	18; 27	--	32500 6010	32508 6012	32 50 95 83 / 60 12 298	Eider-Treene- Verband	SV Brok- landsautal	094101	--	v	BS	--	quer	--	--	GRS+ GSS+ GEW	Vorhandene Verrohrung
K-GWII-070	16	Schleswig-Holstein	Dithmarschen	Süderheistadt	Hägen	1	27	--	32500 6010	32508 6012	32 50 95 90 / 60 12 298	Eider-Treene- Verband	SV Brok- landsautal	094101	--	v	BS	--	quer	--	--	GRS+ GSS+ GEW	Vorhandene Verrohrung
K-GWII-071	17	Schleswig-Holstein	Dithmarschen	Wiemerstedt	Wiemerstedt	3	21; 20	--	32500 6010	32508 6012	32 50 93 31 / 60 12 625	Eider-Treene- Verband	SV Brok- landsautal	094000	--	o	AF	--	längs	--	--	GRS+ GSS	--
K-GWII-072	17	Schleswig-Holstein	Dithmarschen	Wiemerstedt	Wiemerstedt	3	19; 18	--	32500 6010	32508 6012	32 50 93 51 / 60 12 793	Eider-Treene- Verband	SV Brok- landsautal	094009	--	v	AF	--	längs+ quer	--	--	GRS+ GSS+ GEW	Vorhandene Verrohrung
K-GWII-073	17	Schleswig-Holstein	Dithmarschen	Wiemerstedt	Wiemerstedt	3	18	--	32500 6010	32508 6012	32 50 93 56 / 60 12 798	Eider-Treene- Verband	SV Brok- landsautal	094009	--	v	AF	--	längs+ quer	--	--	GRS+ GSS+ GEW	Vorhandene Verrohrung
K-GWII-074	18	Schleswig-Holstein	Dithmarschen	Wiemerstedt	Wiemerstedt	3	16	--	32500 6010	32508 6012	32 50 95 50 / 60 12 821	Eider-Treene- Verband	SV Brok- landsautal	094011	--	v	BS	--	längs+ quer	--	--	GRS+ GSS+ GEW	Vorhandene Verrohrung
K-GWII-075	18	Schleswig-Holstein	Dithmarschen	Wiemerstedt	Wiemerstedt	3	16	--	32500 6010	32508 6012	32 50 95 17 / 60 12 893	Eider-Treene- Verband	SV Brok- landsautal	094011	--	v	BS	--	längs+ quer	--	--	GRS+ GSS+ GEW	Vorhandene Verrohrung

Allgemein		Angaben zur Liegenschaft							Angaben zur Lage			Angaben zum Gewässer					Angaben zur Anlage						
Lfd.-Nr.	Blatt-Nr.	Bundesland	Kreis	Gemeinde / Stadt	Gemarkung	Flur	Flurstück	Eigentümer	TK25	DTK5	Referenz-Koordinate	Hauptverband	Verband	Anlage	Station Gewässer	Ausbauform offen (o) / verrohrt (v)	Art der Anlage	Station der Anlage	Kreuzungswinkel Gewässer / Anlage (längs / quer)	Spannungsebene NS / MS / HS	Schutzabstand unter Gewässersohle bzw. unter Rohrsohle	Schutzzone	Bemerkung
K-GWII-076	18	Schleswig-Holstein	Dithmarschen	Wiemerstedt	Wiemerstedt	3	16	--	32500 6010	32508 6012	32 50 94 87 / 60 12 939	Eider-Treene- Verband	SV Brok- landsautal	094011	--	v	AF	--	längs	--	--	GSS	--
K-GWII-077	18	Schleswig-Holstein	Dithmarschen	Fedderingen	Fedderingen	4	19	--	32500 6010	32508 6012	32 50 96 37 / 60 12 895	Eider-Treene- Verband	SV Brok- landsautal	094012	--	v	AF	--	längs+ quer	--	--	GRS+ GSS+ GEW	Vorhandene Verrohrung
K-GWII-078	18	Schleswig-Holstein	Dithmarschen	Fedderingen	Fedderingen	4	19	--	32500 6010	32508 6012	32 50 96 44 / 60 12 895	Eider-Treene- Verband	SV Brok- landsautal	094012	--	v	BS+ AF	--	längs+ quer	--	--	GRS+ GSS+ GEW	Vorhandene Verrohrung
K-GWII-079	18	Schleswig-Holstein	Dithmarschen	Fedderingen	Fedderingen	4	19; 20	--	32500 6010	32508 6012	32 50 96 44 / 60 12 976	Eider-Treene- Verband	SV Brok- landsautal	094012	--	v	BS	--	quer	--	--	GRS+ GSS+ GEW	Vorhandene Verrohrung
K-GWII-080	18	Schleswig-Holstein	Dithmarschen	Fedderingen	Fedderingen	4	19; 20	--	32500 6010	32508 6012	32 50 96 51 / 60 12 977	Eider-Treene- Verband	SV Brok- landsautal	094012	--	v	BS	--	quer	--	--	GRS+ GSS+ GEW	Vorhandene Verrohrung
K-GWII-081	18	Schleswig-Holstein	Dithmarschen	Fedderingen	Fedderingen	4	20	--	32500 6010	32508 6012	32 50 96 36 / 60 13 018	Eider-Treene- Verband	SV Brok- landsautal	094012	--	v	BS+ AF	--	längs+ quer	--	--	GRS+ GSS+ GEW	Vorhandene Verrohrung
K-GWII-082	18	Schleswig-Holstein	Dithmarschen	Fedderingen	Fedderingen	4	20	--	32500 6010	32508 6012	32 50 96 42 / 60 13 023	Eider-Treene- Verband	SV Brok- landsautal	094012	--	v	BS+ AF	--	längs+ quer	--	--	GRS+ GSS+ GEW	Vorhandene Verrohrung
K-GWII-083	18	Schleswig-Holstein	Dithmarschen	Fedderingen	Fedderingen	4	20; 21	--	32500 6010	32508 6012	32 50 96 25 / 60 13 077	Eider-Treene- Verband	SV Brok- landsautal	094012	--	v	BS	--	quer	--	--	GRS+ GSS+ GEW	Vorhandene Verrohrung
K-GWII-084	18	Schleswig-Holstein	Dithmarschen	Fedderingen	Fedderingen	4	20; 21	--	32500 6010	32508 6012	32 50 96 32 / 60 13 078	Eider-Treene- Verband	SV Brok- landsautal	094012	--	v	BS	--	quer	--	--	GRS+ GSS+ GEW	Vorhandene Verrohrung
K-GWII-085	18	Schleswig-Holstein	Dithmarschen	Fedderingen	Fedderingen	4	21	--	32500 6010	32508 6012	32 50 96 34 / 60 13 208	Eider-Treene- Verband	SV Brok- landsautal	094012	--	v	FLP	--	längs+ quer	--	--	GRS+ GSS+ GEW	Vorhandene Verrohrung
K-GWII-086	18	Schleswig-Holstein	Dithmarschen	Fedderingen	Fedderingen	4	21	--	32500 6010	32508 6012	32 50 96 32 / 60 13 215	Eider-Treene- Verband	SV Brok- landsautal	094012	--	v	FLP	--	längs+ quer	--	--	GRS+ GSS+ GEW	Vorhandene Verrohrung
K-GWII-087	18	Schleswig-Holstein	Dithmarschen	Fedderingen	Fedderingen	4	24	--	32500 6010	32508 6012	32 50 95 37 / 60 13 553	Eider-Treene- Verband	SV Brok- landsautal	092418	--	v	FLP	--	längs	--	--	GRS+ GSS	--
K-GWII-088	18	Schleswig-Holstein	Dithmarschen	Fedderingen	Fedderingen	4	24	--	32500 6010	32508 6012	32 50 94 05 / 60 13 541	Eider-Treene- Verband	SV Brok- landsautal	092418	--	v	AF	--	längs+ quer	--	--	GRS+ GSS+ GEW	Vorhandene Verrohrung

Allgemein		Angaben zur Liegenschaft							Angaben zur Lage			Angaben zum Gewässer					Angaben zur Anlage						
Lfd.-Nr.	Blatt-Nr.	Bundesland	Kreis	Gemeinde / Stadt	Gemarkung	Flur	Flurstück	Eigentümer	Tk25	DTK5	Referenz-Koordinate	Hauptverband	Verband	Anlage	Station Gewässer	Ausbauform offen (o) / verrohrt (v)	Art der Anlage	Station der Anlage	Kreuzungswinkel Gewässer / Anlage (längs / quer)	Spannungsebene NS / MS / HS	Schutzabstand unter Gewässersohle bzw. unter Rohrsohle	Schutzzone	Bemerkung
K-GWII-089	18	Schleswig-Holstein	Dithmarschen	Fedderingen	Fedderingen	4	24	--	32500 6010	32508 6012	32 50 93 75 / 60 13 566	Eider-Treene- Verband	SV Brok- landsautal	092400 / 092418	--	v / v	AF / AF	--	längs / längs+ quer	--	--	GRS+ GSS+ GRS+ GSS+ GEW	- / Vorhandene Verrohrung
K-GWII-090	19	Schleswig-Holstein	Dithmarschen	Wiemer- stedt / Fed- deringen	Wiemer- stedt / Fed- deringen	3 / 4	84 / 24; 28	--	32500 6010	32508 6012	32 50 93 01 / 60 13 625	Eider-Treene- Verband	SV Brok- landsautal	092400	--	v	AF+ MT	--	längs+ quer	--	--	GRS+ GSS+ GEW	Vorhandene Verrohrung
K-GWII-091	19	Schleswig-Holstein	Dithmarschen	Fedderingen	Fedderingen	4	24; 28	--	32500 6010	32508 6012	32 50 92 96 / 60 13 640	Eider-Treene- Verband	SV Brok- landsautal	092400	--	v	BS+ AF	--	längs+ quer	--	--	GRS+ GSS+ GEW	Vorhandene Verrohrung
K-GWII-092	19	Schleswig-Holstein	Dithmarschen	Fedderingen	Fedderingen	3	54	--	32500 6010	32508 6012	32 50 91 51 / 60 13 866	Eider-Treene- Verband	SV Brok- landsautal	092416	--	v	FLP	--	längs	--	--	GRS+ GSS	--
K-GWII-093	19	Schleswig-Holstein	Dithmarschen	Wiemer- stedt / Fed- deringen	Wiemer- stedt / Fed- deringen	3 / 3	82 / 54	--	32500 6010	32508 6012	32 50 89 80 / 60 13 835	Eider-Treene- Verband	SV Brok- landsautal	092400	--	v	AF	--	längs+ quer	--	--	GRS+ GSS+ GEW	Vorhandene Verrohrung
K-GWII-094	19	Schleswig-Holstein	Dithmarschen	Fedderingen	Fedderingen	3	54	--	32500 6010	32508 6012	32 50 89 76 / 60 13 843	Eider-Treene- Verband	SV Brok- landsautal	092400	--	v	AF	--	längs+ quer	--	--	GRS+ GSS	Vorhandene Verrohrung
K-GWII-095	19	Schleswig-Holstein	Dithmarschen	Fedderingen	Fedderingen	3	54; 37	--	32500 6010	32508 6014	32 50 88 90 / 60 14 001	Eider-Treene- Verband	SV Brok- landsautal	092415	--	o+v	BZ+ BS	--	quer	--	--	GRS+ GSS+ GEW	Vorhandene Verrohrung
K-GWII-096	19	Schleswig-Holstein	Dithmarschen	Fedderingen	Fedderingen	3	54; 53; 37; 50/1	--	32500 6010	32508 6014	32 50 88 84 / 60 14 006	Eider-Treene- Verband	SV Brok- landsautal	092415	--	o+v	BZ+ BS	--	quer	--	--	GRS+ GSS+ GEW	Vorhandene Verrohrung
K-GWII-097	19	Schleswig-Holstein	Dithmarschen	Fedderingen	Fedderingen	3	39	--	32500 6010	32508 6014	32 50 85 93 / 60 14 236	Eider-Treene- Verband	SV Brok- landsautal	092410	--	v	BS	--	quer	--	--	GRS+ GSS+ GEW	Vorhandene Verrohrung
K-GWII-098	19	Schleswig-Holstein	Dithmarschen	Fedderingen	Fedderingen	3	39	--	32500 6010	32508 6014	32 50 85 86 / 60 14 240	Eider-Treene- Verband	SV Brok- landsautal	092410	--	v	BS	--	quer	--	--	GRS+ GSS+ GEW	Vorhandene Verrohrung
K-GWII-099	20	Schleswig-Holstein	Dithmarschen	Fedderingen	Fedderingen	6	29; 30/4	--	32500 6010	32506 6014	32 50 77 83 / 60 14 962	Eider-Treene- Verband	SV Brok- landsautal	092210	--	o+v	BZ+ BS+ AF	--	längs+ quer	--	--	GRS+ GSS+ GEW	Überfahrt vorhanden
K-GWII-100	20	Schleswig-Holstein	Dithmarschen	Fedderingen	Fedderingen	6	30/4	--	32500 6010	32506 6014	32 50 76 25 / 60 15 162	Eider-Treene- Verband	SV Brok- landsautal	092200	--	o	BS+ AF	--	längs+ quer	--	--	GRS+ GSS+ GEW	Überfahrt vorhanden
K-GWII-101	20	Schleswig-Holstein	Dithmarschen	Fedderingen	Fedderingen	6	21; 19/2	--	32500 6010	32506 6014	32 50 75 48 / 60 15 185	Eider-Treene- Verband	SV Brok- landsautal	092200	--	o	BS+ AF	--	längs+ quer	--	--	GRS+ GSS+ GEW	Überfahrt vorhanden
K-GWII-102	20	Schleswig-Holstein	Dithmarschen	Fedderingen	Fedderingen	6	10/1	--	32500 6010	32506 6014	32 50 75 32 / 60 15 182	Eider-Treene- Verband	SV Brok- landsautal	092200	--	o	BS	--	quer	--	--	GEW	Überfahrt geplant

Allgemein		Angaben zur Liegenschaft							Angaben zur Lage			Angaben zum Gewässer					Angaben zur Anlage						
Lfd.-Nr.	Blatt-Nr.	Bundesland	Kreis	Gemeinde / Stadt	Gemarkung	Flur	Flurstück	Eigentümer	TK25	DTK5	Referenz-Koordinate	Hauptverband	Verband	Anlage	Station Gewässer	Ausbauform offen (o) / verrohrt (v)	Art der Anlage	Station der Anlage	Kreuzungswinkel Gewässer / Anlage (längs / quer)	Spannungsebene NS / MS / HS	Schutzabstand unter Gewässersohle bzw. unter Rohrsohle	Schutzzone	Bemerkung
K-GWII-103	21	Schleswig-Holstein	Dithmarschen	Fedderingen	Fedderingen	1	68; 67	--	32500 6010	32506 6014	32 50 73 10 / 60 15 470	Eider-Treene- Verband	SV Brok- landsautal	092207	--	v	AF	--	längs	--	--	GRS+ GSS	--
K-GWII-104	22	Schleswig-Holstein	Dithmarschen	Schlichting	Schlichting	8	18/4	--	32500 6010	32506 6016	32 50 71 13 / 60 16 953	Eider-Treene- Verband	SV Brok- landsautal	090500	--	o	BZ+ BS	--	längs	--	--	GRS+ GSS	--
K-GWII-105	22	Schleswig-Holstein	Dithmarschen	Schlichting	Schlichting	8	15/5	--	32500 6010	32506 6016	32 50 74 18 / 60 16 975	Eider-Treene- Verband	SV Brok- landsautal	090500	--	o	FLP	--	längs+ quer	--	--	GRS+ GSS+ GEW	--
K-GWII-106	22	Schleswig-Holstein	Dithmarschen	Schlichting	Schlichting	8	19/1	--	32500 6010	32506 6016	32 50 73 97 / 60 16 986	Eider-Treene- Verband	SV Brok- landsautal	090500 / 090508	--	o / o	FLP / FLP	--	längs+ quer / längs+ quer	--	--	GRS+ GSS+ GEW / GRS+ GSS+ GEW	--
K-GWII-107	22	Schleswig-Holstein	Dithmarschen	Schlichting	Schlichting	8	11/4	--	32500 6010	32506 6016	32 50 74 33 / 60 16 997	Eider-Treene- Verband	SV Brok- landsautal	090500 / 090508	--	o / o	FLP / FLP	--	längs+ quer / längs+ quer	--	--	GRS+ GSS+ GEW / GRS+ GSS+ GEW	--
K-GWII-108	22	Schleswig-Holstein	Dithmarschen	Schlichting	Schlichting	8	11/4	--	32500 6010	32506 6016	32 50 74 30 / 60 17 085	Eider-Treene- Verband	SV Brok- landsautal	090508	--	o	FLP	--	längs	--	--	GRS+ GSS	--
K-GWII-109	22	Schleswig-Holstein	Dithmarschen	Schlichting	Schlichting	8	11/4; 8/3	--	32500 6010	32506 6016	32 50 76 68 / 60 17 331	Eider-Treene- Verband	SV Brok- landsautal	090500	--	o+v	BS	--	längs+ quer	--	--	GRS+ GSS+ GEW	Überfahrt vorhanden
K-GWII-110	22	Schleswig-Holstein	Dithmarschen	Schlichting	Schlichting	8	8/3; 6/2; 5/2; 2/3	--	32500 6010	32506 6016	32 50 73 95 / 60 17 527	Eider-Treene- Verband	SV Brok- landsautal	090504	--	o+v	BS	--	längs+ quer	--	--	GRS+ GSS+ GEW	Überfahrt vorhanden
K-GWII-111	22	Schleswig-Holstein	Dithmarschen	Schlichting	Schlichting	8	24/3; 26/2	--	32500 6010	32506 6016	32 50 73 84 / 60 17 575	Eider-Treene- Verband	SV Brok- landsautal	090504	--	o	AF	--	längs	--	--	GRS+ GSS	--
K-GWII-112	22	Schleswig-Holstein	Dithmarschen	Schlichting / Schlichting / Kleve	Schlichting / Schlichting / Kleve	8 / 5 / 13	1/2 / 9/2 / 61	--	32500 6010	32506 6016	32 50 76 65 / 60 17 838	Eider-Treene- Verband	SV Brok- landsautal	090500	--	o+v	BZ+ BS	--	längs+ quer	--	--	GRS+ GSS+ GEW	Überfahrt vorhanden
K-GWII-113	22	Schleswig-Holstein	Dithmarschen	Schlichting	Schlichting	5	10/3; 10/2; 7/3	--	32500 6010	32506 6016	32 50 74 49 / 60 17 917	Eider-Treene- Verband	SV Brok- landsautal	090504	--	o	AF	--	längs	--	--	GRS+ GSS	--
K-GWII-114	22	Schleswig-Holstein	Dithmarschen	Schlichting	Schlichting	5	9/2	--	32500 6010	32506 6016	32 50 74 78 / 60 17 932	Eider-Treene- Verband	SV Brok- landsautal	090504	--	o	FLP	--	längs	--	--	GRS+ GSS	--
K-GWII-115	22	Schleswig-Holstein	Dithmarschen	Schlichting	Schlichting	5	7/3; 7/2	--	32500 6010	32506 6016	32 50 75 00 / 60 17 978	Eider-Treene- Verband	SV Brok- landsautal	090504	--	o	FLP	--	längs	--	--	GRS+ GSS	--
K-GWII-116	22	Schleswig-Holstein	Dithmarschen	Schlichting	Schlichting	8	9/2	--	32500 6010	32506 6016	32 50 75 64 / 60 17 980	Eider-Treene- Verband	SV Brok- landsautal	090504	--	o	BS	--	längs	--	--	GRS+ GSS	--

Allgemein		Angaben zur Liegenschaft							Angaben zur Lage			Angaben zum Gewässer					Angaben zur Anlage						
Lfd.-Nr.	Blatt-Nr.	Bundesland	Kreis	Gemeinde / Stadt	Gemarkung	Flur	Flurstück	Eigentümer	TK25	DTK5	Referenz-Koordinate	Hauptverband	Verband	Anlage	Station Gewässer	Ausbauform offen (o) / verrohrt (v)	Art der Anlage	Station der Anlage	Kreuzungswinkel Gewässer / Anlage (längs / quer)	Spannungsebene NS / MS / HS	Schutzabstand unter Gewässersohle bzw. unter Rohrsohle	Schutzzone	Bemerkung
K-GWII-117	22	Schleswig-Holstein	Dithmarschen	Schlichting	Schlichting	5	4/2	--	32500 6010	32506 6018	32 50 73 72 / 60 18 296	Eider-Treene- Verband	SV Brok- landsautal	090100	--	o	BS+ AF	--	längs	--	--	GRS+ GSS	--
K-GWII-118	24	Schleswig-Holstein	Dithmarschen	Schlichting	Schlichting	1	10/3; 46; 5/5	--	32500 6010	32506 6018	32 50 72 25 / 60 19 042	Eider-Treene- Verband	SV Brok- landsautal	091102	--	o+v	BS+ AF+ FLP	--	längs+ quer	--	--	GRS+ GSS+ GEW	Überfahrt vorhanden
K-GWII-119	23	Schleswig-Holstein	Dithmarschen	Schlichting	Schlichting	5	19/4; 19/5	--	32500 6020	32506 6020	32 50 73 46 / 60 20 139	Eider-Treene- Verband	SV Brok- landsautal	091000	--	o	BZ+ BS	--	längs	--	--	GRS+ GSS	--
K-GWII-120	24	Schleswig-Holstein	Dithmarschen	Schlichting	Schlichting	1	5/5	--	32500 6020	32506 6020	32 50 73 40 / 60 20 150	Eider-Treene- Verband	SV Brok- landsautal	091102	--	o	FLP	--	längs	--	--	GRS+ GSS	--

Allgemein		Angaben zur Liegenschaft							Angaben zur Lage			Angaben zum Gewässer					Angaben zur Anlage						
Lfd.-Nr.	Blatt-Nr.	Bundesland	Kreis	Gemeinde / Stadt	Gemarkung	Flur	Flurstück	Eigentümer	TK25	DTK5	Referenz-Koordinate	Hauptverband	Verband	Anlage	Station Gewässer	Ausbauform offen (o) / verrohrt (v)	Art der Anlage	Station der Anlage	Kreuzungswinkel Gewässer / Anlage (längs / quer)	Spannungsebene NS / MS / HS	Schutzabstand unter Gewässersohle bzw. unter Rohrsohle	Schutzzone	Bemerkung
SV Südfeld-Oldenkoog / Eider-Treene-Verband																							
K-GWII-126	28	Schleswig-Holstein	Nordfriesland	Drage	Drage	36	60	--	32500 6020	32506 6022	32 50 76 88 / 60 23 322	Eider-Treene- Verband	SV Südfeld- Oldenkoog	183001	--	o+v	BS+ AF	--	längs+ quer	--	--	GRS+ GSS+ GEW	Überfahrt vorhanden
K-GWII-127	28	Schleswig-Holstein	Nordfriesland	Drage	Drage	36	44	--	32500 6020	32506 6022	32 50 77 01 / 60 23 324	Eider-Treene- Verband	SV Südfeld- Oldenkoog	183001	--	o+v	BS	--	längs+ quer	--	--	GRS+ GSS+ GEW	Überfahrt vorhanden
K-GWII-128	28	Schleswig-Holstein	Nordfriesland	Drage	Drage	36	61	--	32500 6020	32506 6022	32 50 76 59 / 60 23 455	Eider-Treene- Verband	SV Südfeld- Oldenkoog	183001	--	o	AF	--	längs	--	--	GRS+ GSS	--
K-GWII-129	28a	Schleswig-Holstein	Nordfriesland	Drage	Drage	36 / 37	61 / 1	--	32500 6020	32506 6022	32 50 74 00 / 60 23 618	Eider-Treene- Verband	SV Südfeld- Oldenkoog	183001	--	o+v	BS+ AF	--	längs	--	--	GRS+ GSS	--
K-GWII-130	28a	Schleswig-Holstein	Nordfriesland	Drage	Drage	22 / 37	42 / 2	--	32500 6020	32506 6024	32 50 71 61 / 60 24 024	Eider-Treene- Verband	SV Südfeld- Oldenkoog	183001	--	o+v	BS	--	längs+ quer	--	--	GRS+ GSS+ GEW	Überfahrt vorhanden
K-GWII-131	30	Schleswig-Holstein	Nordfriesland	Drage	Drage	23	5; 7	--	32500 6020	32506 6024	32 50 75 83 / 60 25 563	Eider-Treene- Verband	SV Südfeld- Oldenkoog	181801	--	o+v	BS	--	quer	--	--	GRS+ GSS+ GEW	Überfahrt vorhanden
K-GWII-132	30	Schleswig-Holstein	Nordfriesland	Drage	Drage	23	5	--	32500 6020	32506 6024	32 50 75 44 / 60 25 575	Eider-Treene- Verband	SV Südfeld- Oldenkoog	181801	--	o	AF	--	längs	--	--	GRS+ GSS	--
K-GWII-133	30	Schleswig-Holstein	Nordfriesland	Seeth	Seeth	1	43	--	32500 6020	32506 6024	32 50 75 88 / 60 25 575	Eider-Treene- Verband	SV Südfeld- Oldenkoog	181801	--	o+v	BS	--	längs+ quer	--	--	GRS+ GSS+ GEW	Überfahrt vorhanden
K-GWII-134	30	Schleswig-Holstein	Nordfriesland	Seeth	Seeth	1	55	--	32500 6020	32506 6024	32 50 74 93 / 60 25 603	Eider-Treene- Verband	SV Südfeld- Oldenkoog	181801	--	o	AF	--	längs	--	--	GRS+ GSS	--

Allgemein		Angaben zur Liegenschaft							Angaben zur Lage			Angaben zum Gewässer					Angaben zur Anlage						
Lfd.-Nr.	Blatt-Nr.	Bundesland	Kreis	Gemeinde / Stadt	Gemarkung	Flur	Flurstück	Eigentümer	TK25	DTK5	Referenz-Koordinate	Hauptverband	Verband	Anlage	Station Gewässer	Ausbauf orm offen (o) / verrohrt (v)	Art der Anlage	Station der Anlage	Kreuzungswinkel Gewässer / Anlage (längs / quer)	Spannungsebene NS / MS / HS	Schutzabstand unter Gewässersohle bzw. unter Rohrsohle	Schutzzone	Bemerkung
SV Herrenhallig / Eider-Treene-Verband																							
K-GWII-135	30	Schleswig-Holstein	Nordfriesland	Koldenbüttel	Koldenbüttel	10	35/1	--	32500 6020	32506 6026	32 50 71 73 / 60 26 224	Eider-Treene- Verband	SV Herrenhallig	23.01.01	--	o	BS+ AF	--	längs	--	--	GRS+ GSS	--
K-GWII-136	30	Schleswig-Holstein	Nordfriesland	Koldenbüttel	Koldenbüttel	10	35/1	--	32500 6020	32506 6026	32 50 70 36 / 60 26 164	Eider-Treene- Verband	SV Herrenhallig	23.01.01	--	o	AF	--	längs	--	--	GRS+ GSS	--
K-GWII-137	31	Schleswig-Holstein	Nordfriesland	Koldenbüttel	Koldenbüttel	10 / 8	9 / 86; 32	--	32500 6020	32506 6026	32 50 66 72 / 60 27 012	Eider-Treene- Verband	SV Herrenhallig	23.01.00	--	o+v	BS	--	längs+ quer	--	--	GRS+ GSS+ GEW	Überfahrt vorhanden
K-GWII-138	31	Schleswig-Holstein	Nordfriesland	Koldenbüttel	Koldenbüttel	10 / 8	7/1 / 31	--	32500 6020	32506 6026	32 50 66 60 / 60 27 020	Eider-Treene- Verband	SV Herrenhallig	23.01.00	--	o+v	BS	--	längs+ quer	--	--	GRS+ GSS+ GEW	Überfahrt vorhanden
K-GWII-139	31	Schleswig-Holstein	Nordfriesland	Koldenbüttel	Koldenbüttel	8	31	--	32500 6020	32506 6026	32 50 66 77 / 60 27 084	Eider-Treene- Verband	SV Herrenhallig	23.01.00	--	o	AF	--	längs	--	--	GRS+ GSS	--
K-GWII-140	31a	Schleswig-Holstein	Nordfriesland	Koldenbüttel	Koldenbüttel	8	31; 40	--	32500 6020	32506 6026	32 50 67 55 / 60 27 275	Eider-Treene- Verband	SV Herrenhallig	23.01.00	--	o	AF	--	längs	--	--	GRS+ GSS	--
K-GWII-141	31a	Schleswig-Holstein	Nordfriesland	Koldenbüttel	Koldenbüttel	8	37/1	--	32500 6020	32506 6026	32 50 69 42 / 60 27 452	Eider-Treene- Verband	SV Herrenhallig	23.01.00	--	o+v	BS	--	längs+ quer	--	--	GRS+ GSS+ GEW	Überfahrt vorhanden
K-GWII-142	31a	Schleswig-Holstein	Nordfriesland	Koldenbüttel	Koldenbüttel	8	40	--	32500 6020	32506 6026	32 50 69 36 / 60 27 463	Eider-Treene- Verband	SV Herrenhallig	23.01.00	--	o+v	BS	--	längs+ quer	--	--	GRS+ GSS+ GEW	Überfahrt vorhanden
Erläuterung Abkürzungen:																							
BZ Baustellenzufahrt																							
BS Baustraße																							
AF Arbeitsfläche																							
FLP Freileitungsprovisorium																							
BKP Baueinsatzkabelprovisorium																							
GT Gerüst																							
MT Mast																							
GRS Gewässerrandstreifen gemäß § 38 WHG i. V. m. § 38a LWG																							
GSS Schutzstreifen gemäß Satzung des Wasser- und Bodenverbandes																							
GEW Gewässer gemäß § 3 Nummer 1 WHG																							