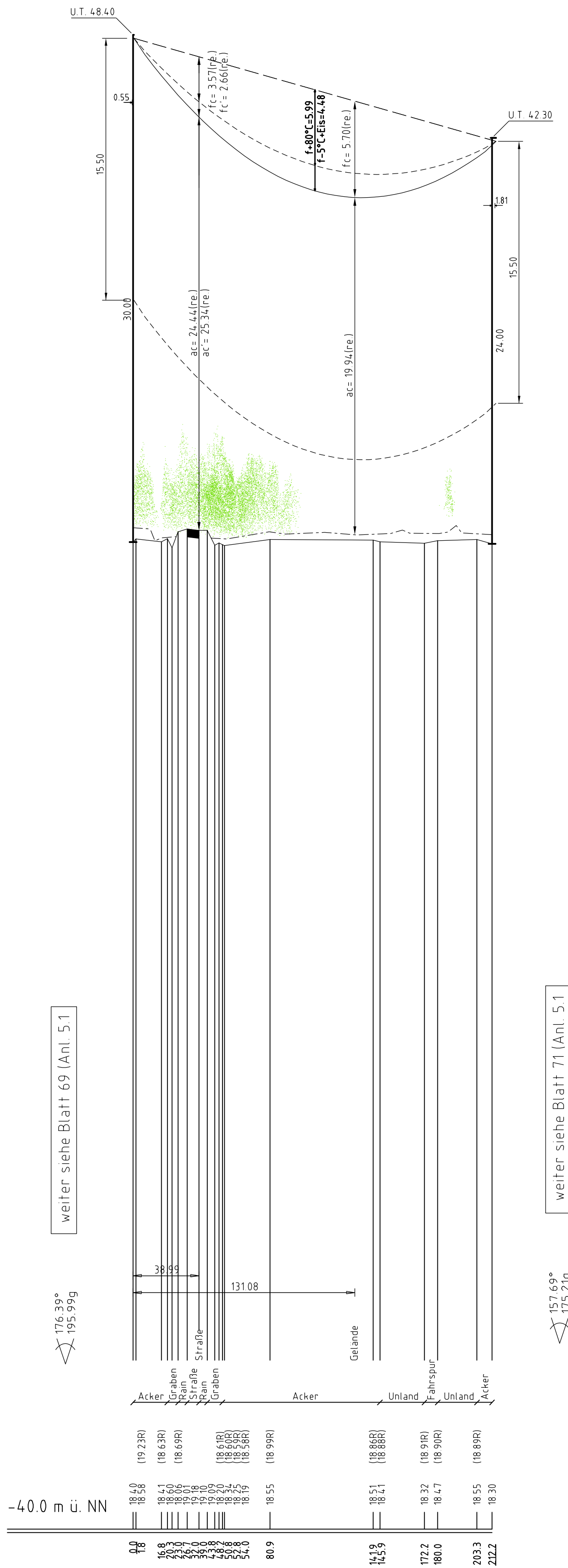
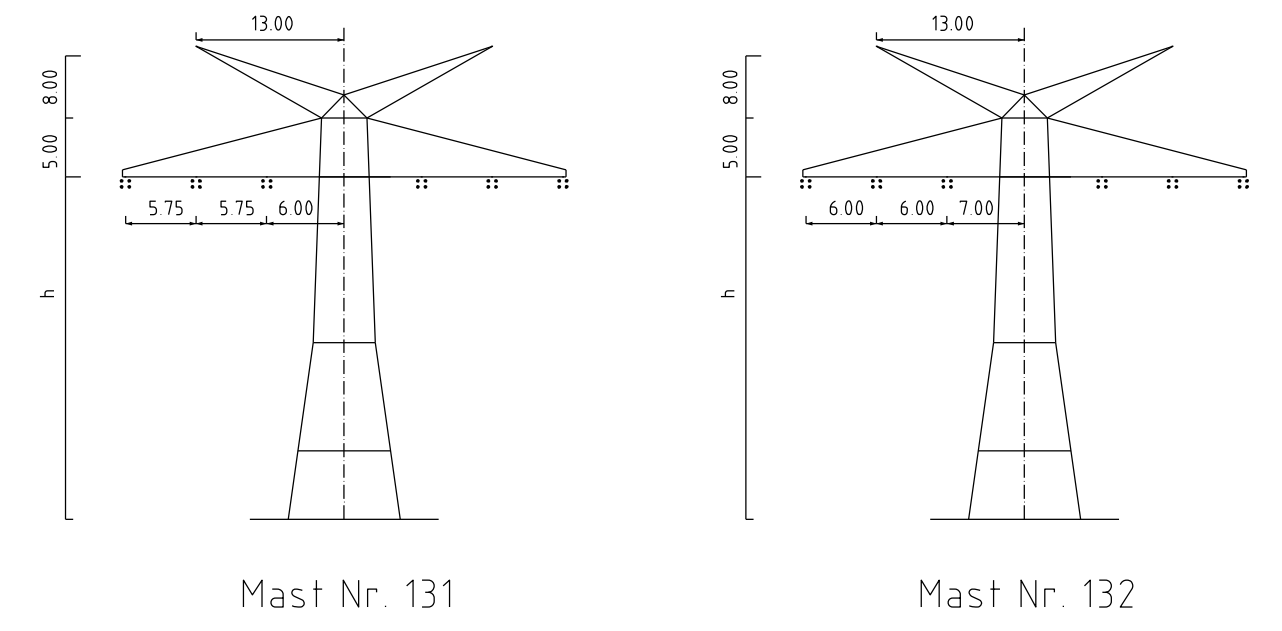
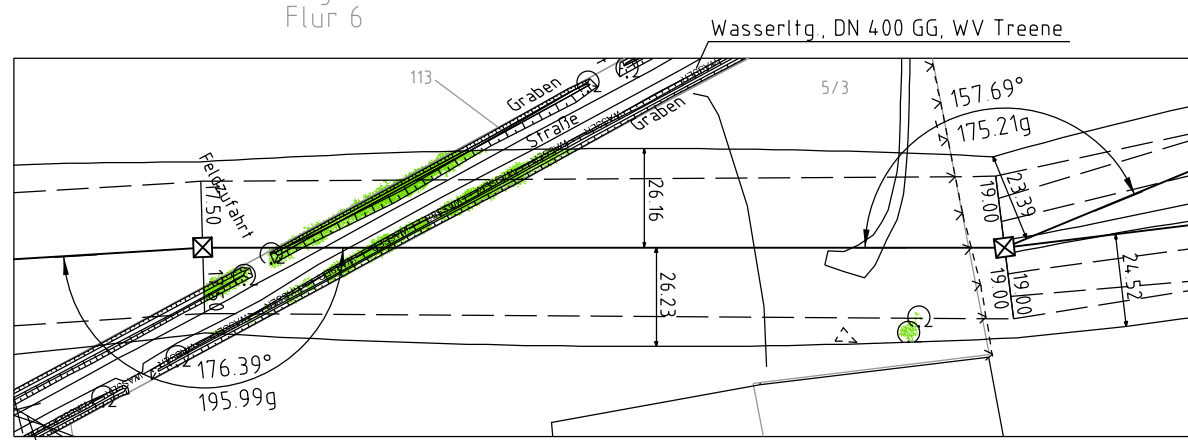


ES/LWL mit Vogelschutzmarken



-40.0 m ü. NN

Kreis Nordfriesland
Gemeinde Horstedt
Gemarkung Horstedt
Flur 6



Mast Nr. 131

Mast Nr. 132

- Vegetation dichter als 5.00m am Leiterseil
- Vegetation zwischen 5.00m und 6.50m zum Leiterseil
- Vegetation innerhalb des Schutzbereiches

Anlage 5.1
Blatt 70/78



380-kV-Ltg. Heide West-Husum Nord
LH-13-320

Längenprofil
Neuplanung

Mast Nr. 131 - Mast Nr. 132

Maßstab der Längen 1 : 2000
der Höhen 1 : 200

DIN VDE-Bestimmung	: DIN VDE 0210 / DIN EN 50341-3-4, 01/2011 (Eiszone 2, Windzone 4)
Masttyp	: D-2-E-2007.1
Beseilung Leiterseil	: 2x3xL 565-AL1/72-ST1A, MZS+6.0N/mm ² (380-kV)
Erdseil Luffkabel/sonstige Belegung	: 2x1 OPGW D58B 485MF 122-AL3/61-A20A, MZS+5.9N/mm ²
Kettenlänge	: DA+6.50m (3178N) (380-kV)
Seitliche Überhöhung	: 19.00 m rechts oder links aufgenommen

Planfeststellungsunterlage

Aufgestellt Bayreuth, 30.09.2014
TenneT TSO GmbH
iV iA Dr.

imp GmbH im Weg 18 59823 Arnsberg-Deventrop	Maßstab 1 2000/200	Einheit Meter
---	-----------------------	------------------

Zust	Änderung	Datum	Name	Urspr.