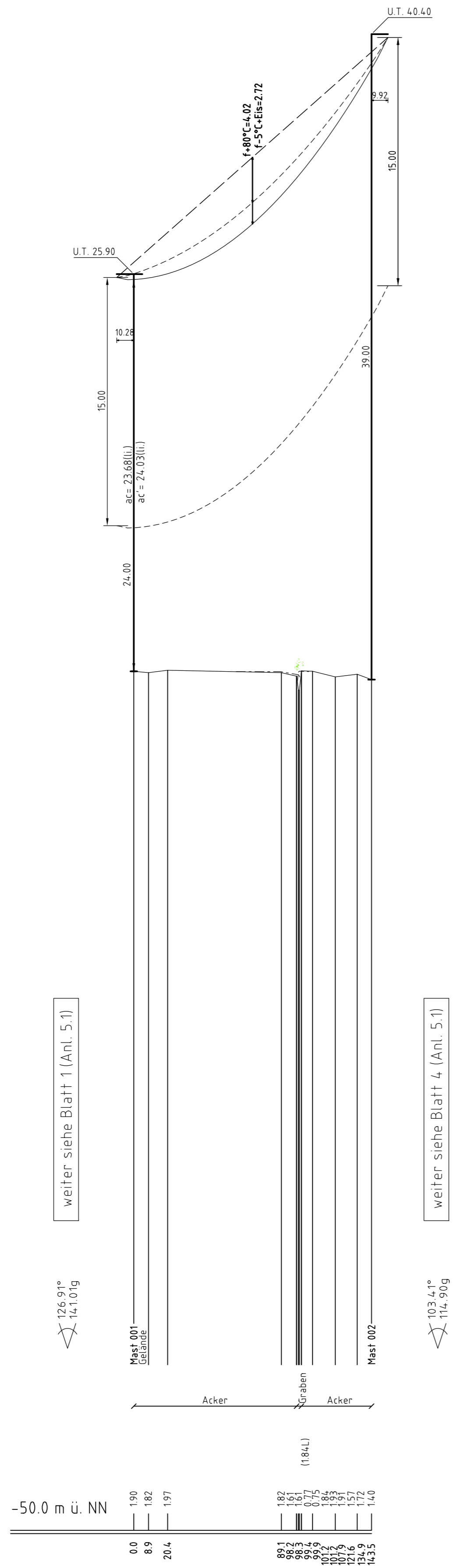
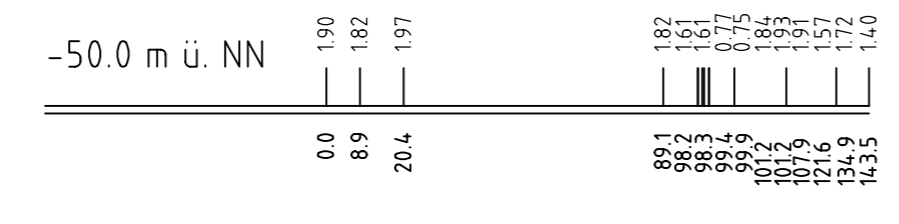


ES/LWL mit Vogelschutzmarken



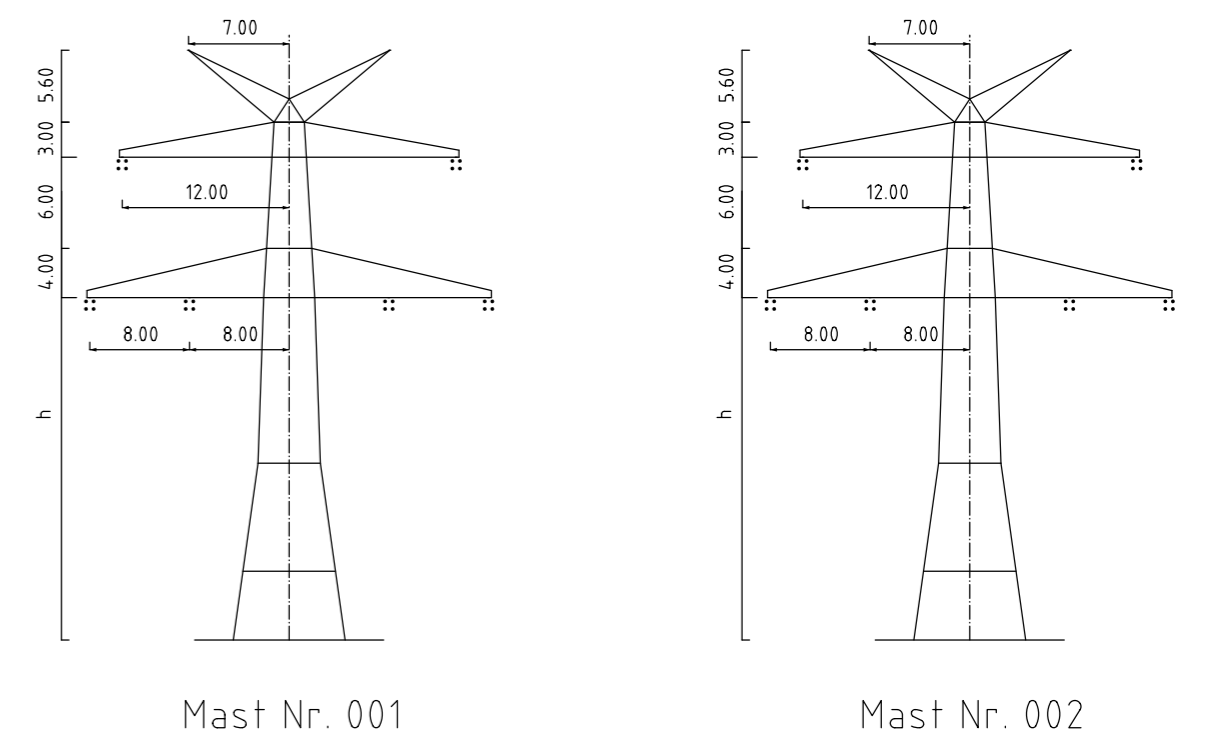
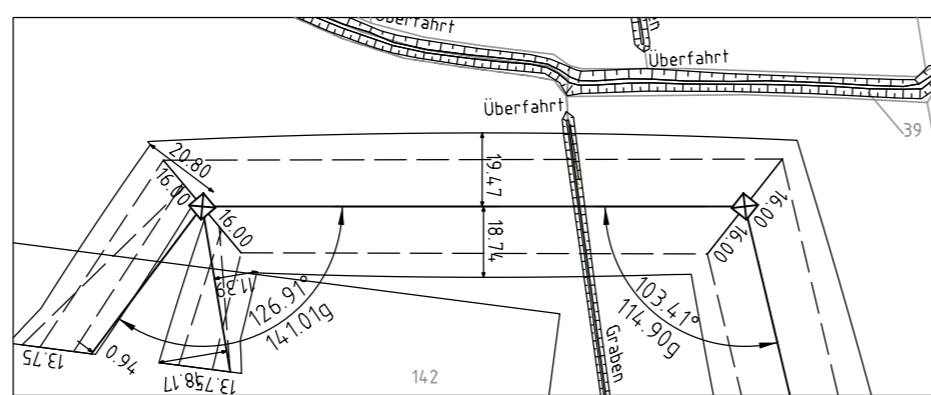
weiter siehe Blatt 1 (Anl. 5.1)

weiter siehe Blatt 4 (Anl. 5.1)



Kreis Dithmarschen
 Gemeinde Lieth
 Gemarkung Lieth
 Flur 3

Kreis Dithmarschen
 Gemeinde Wöhrden
 Gemarkung Wöhrden
 Flur 6



Mast Nr. 001

Mast Nr. 002

- Vegetation dichter als 5.00m am Leiterseil
- Vegetation zwischen 5.00m und 6.50m zum Leiterseil
- Vegetation innerhalb des Schutzbereiches

Anlage 5.1
 Blatt 3/78



380-kV-Ltg. Heide West-Husum Nord
 LH-13-320

Längenprofil
 Neuplanung

Mast Nr. 001 - Mast Nr. 002

Maßstab der Längen 1: 2000
 der Höhen 1: 200

DIN VDE-Bestimmung	: DIN VDE 0210 / DIN EN 50361-3-4, 01/2011 (Eiszone 2, Windzone 4)
Masttyp	: D-2-D-2013.4
Beseilung Leiterseil	: 2x3x4 565-AL1/72-ST1A, MZS=46.0N/mm ² (380-kV)
Erdseil Luffkabel/ sonstige Belegung	: 2x1 OPGW DSBB 485MF 122-AL3/61-A20A, MZS=59.0N/mm ²
Kettenlänge	: DA=6.50m (3178N) (380-kV)
Seitliche Überhöhung	: 14.00 m rechts ----- oder links ----- aufgenommen

Planfeststellungsunterlage	
Aufgestellt	30.09.2014
Aufgestellt von: TenneT TSO GmbH	
IV: <i>OK</i>	IA: Dr. <i>Rehder</i>
imp imp GmbH in Reg. Nr. 59823 Arnsberg-Deventrop	Maßstab 1: 2000/200 Einheit Meter
	Datum Name
	Bearb. 30.09.2014 Eckhoff
	Gepr. 30.09.2014 Hothmann
	Norm DIN EN 50361-3-4, 01/2011
	Fachbereich TL
Zust.	Änderung Datum Name Urspr.
Kartengrundlage: GeoBasis-DE/LVermGeo 5H (www.LVermGeoSt.schleswig-holstein.de)	