

# Kreuzungsverzeichnis

 Stand  
 03.05.2016

Leitungsname <b>110-kV-Leitung Heide - Heide/West (Abschnitt A)</b>	Leitungsabschnitt <b>Freileitung</b>	Leitungsnummer <b>LH-13-135</b>																												
Bemerkungen	<table border="1" style="width: 100%; border-collapse: collapse;"> <tr><td> </td><td> </td><td> </td><td> </td></tr> <tr><td> </td><td> </td><td> </td><td> </td></tr> <tr><td>geändert</td><td> </td><td> </td><td> </td></tr> <tr><td>revidiert</td><td> </td><td> </td><td> </td></tr> <tr><td>geprüft</td><td>12.11.2015</td><td>Schindler</td><td>Omexom</td></tr> <tr><td>aufgestellt</td><td>11.11.2015</td><td>Bostelmann</td><td>Omexom</td></tr> <tr><td> </td><td><b>Datum</b></td><td><b>Name</b></td><td><b>Firma</b></td></tr> </table>									geändert				revidiert				geprüft	12.11.2015	Schindler	Omexom	aufgestellt	11.11.2015	Bostelmann	Omexom		<b>Datum</b>	<b>Name</b>	<b>Firma</b>	Aufgestellt Quickborn, den 22.01.2016 Schleswig-Holstein Netz AG  <div style="text-align: right;"> </div>
geändert																														
revidiert																														
geprüft	12.11.2015	Schindler	Omexom																											
aufgestellt	11.11.2015	Bostelmann	Omexom																											
	<b>Datum</b>	<b>Name</b>	<b>Firma</b>																											
<b>Omexom Hochspannung GmbH</b>																														

BIS LUM Merkmal- Nr.	Registrier- Nr.	Kreuzung		Kreuzungsstelle			Besitzer oder zuständige Behörde	Bemerkungen
		mit	nähere Bezeichnung	in km	zwischen Masten der gekr. Ltg. Nr.      Nr.			
1N-2N, LTG 6.1 A	1N.1	gepl. Leitung					Schleswig-Holstein Netz AG Altentrepower Str. 6 25704 Meldorf	UW Heide
1N-2N, GEL 3.3	1N.2	Bäche und Seen	Graben				Stadt Heide Postelweg 1 25746 Heide	
1N-2N, GEB 7.1 A	1N.3	Gebäude	Vogelweide 5, 25746 Heide				Stadt Heide Postelweg 1 25746 Heide	
1N-2N, LTG 6.5 A	1N.4	Wasserleitung	Hausanschluss				Stadwerke Heide GmbH Hinrich-Schmidt-Str. 16 25746 Heide	
1N-2N, LTG 6.4 A	1N.5	Gasleitung	Hausanschluss				Stadwerke Heide GmbH Hinrich-Schmidt-Str. 16 25746 Heide	
1N-2N, LTG 6.2 A	1N.7	Fm-Kabel	Hausanschluss				Deutsche Telekom Technik GmbH Kronshagener Weg 105 24116 Kiel	
1N-2N, LTG 6.1 A	1N.8	NSP-Kabel	Hausanschluss				Stadwerke Heide GmbH Hinrich-Schmidt-Str. 16 25746 Heide	
1N-2N, VER 2.5 A	1N.9	Straße	Vogelweide				Stadt Heide Postelweg 1 25746 Heide	

# Kreuzungsverzeichnis

 Stand  
 03.05.2016

Leitungsname <b>110-kV-Leitung Heide - Heide/West (Abschnitt A)</b>	Leitungsabschnitt <b>Freileitung</b>	Leitungsnummer <b>LH-13-135</b>																												
Bemerkungen	<table border="1" style="width: 100%; border-collapse: collapse;"> <tr><td> </td><td> </td><td> </td><td> </td></tr> <tr><td> </td><td> </td><td> </td><td> </td></tr> <tr><td>geändert</td><td> </td><td> </td><td> </td></tr> <tr><td>revidiert</td><td> </td><td> </td><td> </td></tr> <tr><td>geprüft</td><td>12.11.2015</td><td>Schindler</td><td>Omexom</td></tr> <tr><td>aufgestellt</td><td>11.11.2015</td><td>Bostelmann</td><td>Omexom</td></tr> <tr><td> </td><td><b>Datum</b></td><td><b>Name</b></td><td><b>Firma</b></td></tr> </table>									geändert				revidiert				geprüft	12.11.2015	Schindler	Omexom	aufgestellt	11.11.2015	Bostelmann	Omexom		<b>Datum</b>	<b>Name</b>	<b>Firma</b>	Aufgestellt Quickborn, den 22.01.2016 Schleswig-Holstein Netz AG  <div style="text-align: right;"> </div>
geändert																														
revidiert																														
geprüft	12.11.2015	Schindler	Omexom																											
aufgestellt	11.11.2015	Bostelmann	Omexom																											
	<b>Datum</b>	<b>Name</b>	<b>Firma</b>																											
<b>Omexom Hochspannung GmbH</b>																														

BIS LUM Merkmal- Nr.	Registrier- Nr.	Kreuzung		Kreuzungsstelle			Besitzer oder zuständige Behörde	Bemerkungen
		mit	nähere Bezeichnung	in km	zwischen Masten der gekr. Ltg. Nr.      Nr.			
1N-2N, LTG 6.1 B	1N.10	NSP-Kabel					Stadtwerke Heide GmbH Hinrich-Schmidt-Str. 16 25746 Heide	
1N-2N, LTG 6.4 B	1N.11	Gasleitung					Stadtwerke Heide GmbH Hinrich-Schmidt-Str. 16 25746 Heide	
1N-2N, LTG 6.1 C	1N.12	NSP-Kabel					Stadtwerke Heide GmbH Hinrich-Schmidt-Str. 16 25746 Heide	
1N-2N, LTG 6.2 B	1N.13	Fm-Kabel					Deutsche Telekom Technik GmbH Kronshagener Weg 105 24116 Kiel	
1N-2N, LTG 6.1 D	1N.14	MSP-Kabel	Lage ungenau				Schleswig-Holstein Netz AG Altentreptower Str. 6 25704 Meldorf	
1N-2N, LTG 6.5 B	1N.15	Abwasserltg.					Stadtwerke Heide GmbH Hinrich-Schmidt-Str. 16 25746 Heide	
1N-2N, LTG 6.5 C	1N.16	Abwasserltg.					Stadtwerke Heide GmbH Hinrich-Schmidt-Str. 16 25746 Heide	
1N-2N, LTG 6.4 C	1N.17	Gasleitung					Stadtwerke Heide GmbH Hinrich-Schmidt-Str. 16 25746 Heide	

# Kreuzungsverzeichnis

 Stand  
 03.05.2016

Leitungsname <b>110-kV-Leitung Heide - Heide/West (Abschnitt A)</b>	Leitungsabschnitt <b>Freileitung</b>	Leitungsnummer <b>LH-13-135</b>																												
Bemerkungen	<table border="1" style="width: 100%; border-collapse: collapse;"> <tr><td> </td><td> </td><td> </td><td> </td></tr> <tr><td> </td><td> </td><td> </td><td> </td></tr> <tr><td>geändert</td><td> </td><td> </td><td> </td></tr> <tr><td>revidiert</td><td> </td><td> </td><td> </td></tr> <tr><td>geprüft</td><td>12.11.2015</td><td>Schindler</td><td>Omexom</td></tr> <tr><td>aufgestellt</td><td>11.11.2015</td><td>Bostelmann</td><td>Omexom</td></tr> <tr><td> </td><td><b>Datum</b></td><td><b>Name</b></td><td><b>Firma</b></td></tr> </table>									geändert				revidiert				geprüft	12.11.2015	Schindler	Omexom	aufgestellt	11.11.2015	Bostelmann	Omexom		<b>Datum</b>	<b>Name</b>	<b>Firma</b>	Aufgestellt Quickborn, den 22.01.2016 Schleswig-Holstein Netz AG  <div style="text-align: right;"> </div>
geändert																														
revidiert																														
geprüft	12.11.2015	Schindler	Omexom																											
aufgestellt	11.11.2015	Bostelmann	Omexom																											
	<b>Datum</b>	<b>Name</b>	<b>Firma</b>																											
<b>Omexom Hochspannung GmbH</b>																														

BIS LUM Merkmal- Nr.	Registrier- Nr.	Kreuzung		Kreuzungsstelle			Besitzer oder zuständige Behörde	Bemerkungen
		mit	nähere Bezeichnung	in km	zwischen Masten der gekr. Ltg. Nr.      Nr.			
1N-2N, LTG 6.1 E	1N.18	MSP-Kabel	Lage ungenau				Schleswig-Holstein Netz AG Altentreptower Str. 6 25704 Meldorf	
1N-2N, LTG 6.5 D	1N.19	Wasserleitung					Stadtwerke Heide GmbH Hinrich-Schmidt-Str. 16 25746 Heide	
1N-2N, LTG 6.4 D	1N.20	Gas-HD-Ltg.	Lage ungenau				Schleswig-Holstein Netz AG Altentreptower Str. 6 25704 Meldorf	
1N-2N, LTG 6.2 C	1N.21	Fm-Kabel	Hausanschluss				Deutsche Telekom Technik GmbH Kronshagener Weg 105 24116 Kiel	
1N-2N, LTG 6.1 F	1N.22	NSP-Kabel	Hausanschluss				Stadtwerke Heide GmbH Hinrich-Schmidt-Str. 16 25746 Heide	
1N-2N, LTG 6.4 E	1N.23	Gasleitung	Hausanschluss				Stadtwerke Heide GmbH Hinrich-Schmidt-Str. 16 25746 Heide	
1N-2N, GEB 7.1 B	1N.24	Gebäude	Vogelweide 2, 25746 Heide				Eigentümer Nr. 4	
1N-2N, LTG 6.5 E	1N.25	Wasserleitung					Stadtwerke Heide GmbH Hinrich-Schmidt-Str. 16 25746 Heide	

# Kreuzungsverzeichnis

 Stand  
 03.05.2016

Leitungsname <b>110-kV-Leitung Heide - Heide/West (Abschnitt A)</b>	Leitungsabschnitt <b>Freileitung</b>	Leitungsnummer <b>LH-13-135</b>																												
Bemerkungen	<table border="1" style="width: 100%; border-collapse: collapse;"> <tr><td> </td><td> </td><td> </td><td> </td></tr> <tr><td> </td><td> </td><td> </td><td> </td></tr> <tr><td>geändert</td><td> </td><td> </td><td> </td></tr> <tr><td>revidiert</td><td> </td><td> </td><td> </td></tr> <tr><td>geprüft</td><td>12.11.2015</td><td>Schindler</td><td>Omexom</td></tr> <tr><td>aufgestellt</td><td>11.11.2015</td><td>Bostelmann</td><td>Omexom</td></tr> <tr><td> </td><td><b>Datum</b></td><td><b>Name</b></td><td><b>Firma</b></td></tr> </table>									geändert				revidiert				geprüft	12.11.2015	Schindler	Omexom	aufgestellt	11.11.2015	Bostelmann	Omexom		<b>Datum</b>	<b>Name</b>	<b>Firma</b>	Aufgestellt Quickborn, den 22.01.2016 Schleswig-Holstein Netz AG  <div style="text-align: right;"> </div>
geändert																														
revidiert																														
geprüft	12.11.2015	Schindler	Omexom																											
aufgestellt	11.11.2015	Bostelmann	Omexom																											
	<b>Datum</b>	<b>Name</b>	<b>Firma</b>																											
<b>Omexom Hochspannung GmbH</b>																														

BIS LUM Merkmal- Nr.	Registrier- Nr.	Kreuzung		Kreuzungsstelle			Besitzer oder zuständige Behörde	Bemerkungen
		mit	nähere Bezeichnung	in km	zwischen Masten der gekr. Ltg. Nr.	Nr.		
1N-2N, GEB 7.1 C	1N.26	Gebäude	Vogelweide 6a, 25746 Heide				Eigentümer Nr. 6 LINO MANAGEMENT B.V, Naritaweg 165, BW Amsterdam	
1N-2N, GEB 7.1 D	1N.27	Gebäude	Vogelweide 6b, 25746 Heide				Eigentümer Nr. 6	
1N-2N, LTG 6.1 G	1N.28	NSP-Kabel	3x NSP-Kabel, Hausanschluss				Stadtwerke Heide GmbH Hinrich-Schmidt-Str. 16 25746 Heide	
1N-2N, LTG 6.5 F	1N.29	Wasserleitung	Hausanschluss				Stadtwerke Heide GmbH Hinrich-Schmidt-Str. 16 25746 Heide	
1N-2N, LTG 6.4 F	1N.30	Gasleitung	Hausanschluss				Stadtwerke Heide GmbH Hinrich-Schmidt-Str. 16 25746 Heide	
1N-2N, LTG 6.2 D	1N.31	Fm-Kabel	Hausanschluss				Deutsche Telekom Technik GmbH Kronshagener Weg 105 24116 Kiel	
1N-2N, VER 1.2	1N.32	Bahnlinie	Strecke 1042, Neumünster - Heide	61,3 +23,6m			DB Netz AG Theodor-Heuss-Allee 7 60486 Frankfurt/Main	
1N-2N, VER 2.5 B	1N.33	Straße	Fritz-Thiedemann-Ring				Stadt Heide Postelweg 1 25746 Heide	

# Kreuzungsverzeichnis

 Stand  
 03.05.2016

Leitungsname <b>110-kV-Leitung Heide - Heide/West (Abschnitt A)</b>	Leitungsabschnitt <b>Freileitung</b>	Leitungsnummer <b>LH-13-135</b>																																
Bemerkungen	<table border="1" style="width: 100%; border-collapse: collapse;"> <tr><td> </td><td> </td><td> </td><td> </td></tr> <tr><td> </td><td> </td><td> </td><td> </td></tr> <tr><td> </td><td> </td><td> </td><td> </td></tr> <tr><td>geändert</td><td> </td><td> </td><td> </td></tr> <tr><td>revidiert</td><td> </td><td> </td><td> </td></tr> <tr><td>geprüft</td><td>12.11.2015</td><td>Schindler</td><td>Omexom</td></tr> <tr><td>aufgestellt</td><td>11.11.2015</td><td>Bostelmann</td><td>Omexom</td></tr> <tr><td> </td><td><b>Datum</b></td><td><b>Name</b></td><td><b>Firma</b></td></tr> </table>													geändert				revidiert				geprüft	12.11.2015	Schindler	Omexom	aufgestellt	11.11.2015	Bostelmann	Omexom		<b>Datum</b>	<b>Name</b>	<b>Firma</b>	Aufgestellt Quickborn, den 22.01.2016 Schleswig-Holstein Netz AG  <div style="text-align: right;"> </div>
geändert																																		
revidiert																																		
geprüft	12.11.2015	Schindler	Omexom																															
aufgestellt	11.11.2015	Bostelmann	Omexom																															
	<b>Datum</b>	<b>Name</b>	<b>Firma</b>																															
<b>Omexom Hochspannung GmbH</b>																																		

BIS LUM Merkmal- Nr.	Registrier- Nr.	Kreuzung		Kreuzungsstelle			Besitzer oder zuständige Behörde	Bemerkungen
		mit	nähere Bezeichnung	in km	zwischen Masten der gekr. Ltg. Nr.      Nr.			
1N-2N, LTG 6.1 H	1N.34	NSP-Kabel	3x NSP-Kabel, Hausanschluss				Stadwerke Heide GmbH Hinrich-Schmidt-Str. 16 25746 Heide	
2N-3N VER 2.6	2N.1	Weg	1. Schnittweg				Stadt Heide Postelweg 1 25746 Heide	
2N-3N GEL 3.3	2N.2	Bäche und Seen	Vorfluter 0522				Sielverband Nordermiele Dorfstr. 16 25770 Hemmingstedt	
2N-3N LTG 6.1	2N.3	MSP-Kabel	gepl. Außerbetriebnahme, Lage ungenau				Schleswig-Holstein Netz AG Altentreptower Str. 6 25704 Meldorf	
3N-4N GEL 3.3 A	3N.1	Bäche und Seen	Vorfluter 0508				Sielverband Nordermiele Dorfstr. 16 25770 Hemmingstedt	
3N-4N GEL 3.3 B	3N.2	Bäche und Seen	Vorfluter 0508				Sielverband Nordermiele Dorfstr. 16 25770 Hemmingstedt	
4N-5N VER 2.6	4N.1	Weg	3. Schnittweg				Stadt Heide Postelweg 1 25746 Heide	
4N-5N GEL 3.3	4N.2	Bäche und Seen	Graben				Sielverband Nordermiele Dorfstr. 16 25770 Hemmingstedt	

# Kreuzungsverzeichnis

 Stand  
 03.05.2016

Leitungsname <b>110-kV-Leitung Heide - Heide/West (Abschnitt A)</b>	Leitungsabschnitt <b>Freileitung</b>	Leitungsnummer <b>LH-13-135</b>																																
Bemerkungen	<table border="1" style="width: 100%; border-collapse: collapse;"> <tr><td> </td><td> </td><td> </td><td> </td></tr> <tr><td> </td><td> </td><td> </td><td> </td></tr> <tr><td> </td><td> </td><td> </td><td> </td></tr> <tr><td>geändert</td><td> </td><td> </td><td> </td></tr> <tr><td>revidiert</td><td> </td><td> </td><td> </td></tr> <tr><td>geprüft</td><td>12.11.2015</td><td>Schindler</td><td>Omexom</td></tr> <tr><td>aufgestellt</td><td>11.11.2015</td><td>Bostelmann</td><td>Omexom</td></tr> <tr><td> </td><td><b>Datum</b></td><td><b>Name</b></td><td><b>Firma</b></td></tr> </table>													geändert				revidiert				geprüft	12.11.2015	Schindler	Omexom	aufgestellt	11.11.2015	Bostelmann	Omexom		<b>Datum</b>	<b>Name</b>	<b>Firma</b>	Aufgestellt Quickborn, den 22.01.2016 Schleswig-Holstein Netz AG  <div style="text-align: right;"> </div>
geändert																																		
revidiert																																		
geprüft	12.11.2015	Schindler	Omexom																															
aufgestellt	11.11.2015	Bostelmann	Omexom																															
	<b>Datum</b>	<b>Name</b>	<b>Firma</b>																															
<b>Omexom Hochspannung GmbH</b>																																		

BIS LUM Merkmal- Nr.	Registrier- Nr.	Kreuzung		Kreuzungsstelle			Besitzer oder zuständige Behörde	Bemerkungen
		mit	nähere Bezeichnung	in km	zwischen Masten der gekr. Ltg. Nr.	Nr.		
5N-6N LTG 6.4	5N.1	Gasleitung	Lage ungenau				Schleswig-Holstein Netz AG Altentrepower Str. 6 25704 Meldorf	
5N-6N LTG 6.2	5N.2	Fm-Kabel	Lage ungenau				Schleswig-Holstein Netz AG Altentrepower Str. 6 25704 Meldorf	
5N-6N LTG 6.5	5N.3	Wasserleitung	Frischwasserleitung "Gaushorn"				Raffinerie Heide GmbH Postfach 1440 25734 Heide	
5N-6N LTG 6.1	5N.4	MSP-Kabel	20-kV-Kabel				Schleswig-Holstein Netz AG Altentrepower Str. 6 25704 Meldorf	
5N-6N VER 2.6	5N.5	Weg	Anjesmoorweg				Gemeinde Hemmingstedt Kirchspielsweg 6 25746 Heide	
8N-9N LTG 6.2 A	8N.1	Fm-Kabel	2x geplante Kabel Lage ungenau				Schleswig-Holstein Netz AG Altentrepower Str. 6 25704 Meldorf	
8N-9N LTG 6.5	8N.2	Wasserleitung	Frischwasserleitung "Gaushorn"				Raffinerie Heide GmbH Postfach 1440 25734 Heide	
8N-9N LTG 6.2 B	8N.3	Fm-Kabel	Lage ungenau				Schleswig-Holstein Netz AG Altentrepower Str. 6 25704 Meldorf	

# Kreuzungsverzeichnis

 Stand  
 03.05.2016

Leitungsname <b>110-kV-Leitung Heide - Heide/West (Abschnitt A)</b>	Leitungsabschnitt <b>Freileitung</b>	Leitungsnummer <b>LH-13-135</b>																												
Bemerkungen	<table border="1" style="width: 100%; border-collapse: collapse;"> <tr><td> </td><td> </td><td> </td><td> </td></tr> <tr><td> </td><td> </td><td> </td><td> </td></tr> <tr><td>geändert</td><td> </td><td> </td><td> </td></tr> <tr><td>revidiert</td><td> </td><td> </td><td> </td></tr> <tr><td>geprüft</td><td>12.11.2015</td><td>Schindler</td><td>Omexom</td></tr> <tr><td>aufgestellt</td><td>11.11.2015</td><td>Bostelmann</td><td>Omexom</td></tr> <tr><td> </td><td><b>Datum</b></td><td><b>Name</b></td><td><b>Firma</b></td></tr> </table>									geändert				revidiert				geprüft	12.11.2015	Schindler	Omexom	aufgestellt	11.11.2015	Bostelmann	Omexom		<b>Datum</b>	<b>Name</b>	<b>Firma</b>	Aufgestellt Quickborn, den 22.01.2016 Schleswig-Holstein Netz AG  <div style="text-align: right;"> </div>
geändert																														
revidiert																														
geprüft	12.11.2015	Schindler	Omexom																											
aufgestellt	11.11.2015	Bostelmann	Omexom																											
	<b>Datum</b>	<b>Name</b>	<b>Firma</b>																											
<b>Omexom Hochspannung GmbH</b>																														

BIS LUM Merkmal- Nr.	Registrier- Nr.	Kreuzung		Kreuzungsstelle			Besitzer oder zuständige Behörde	Bemerkungen
		mit	nähere Bezeichnung	in km	zwischen Masten der gekr. Ltg. Nr.      Nr.			
8N-9N LTG 6.1 A	8N.4	MSP-Kabel	2x20kV-Kabel Lage ungenau				Schleswig-Holstein Netz AG Altentreptower Str. 6 25704 Meldorf	
8N-9N VER 2.5	8N.5	Straße	Heideweg				Gemeinde Hemmingstedt Kirchspielsweg 6 25746 Heide	
8N-9N LTG 4.3	8N.6	Freiltg. < 110 kV	20-kV-Freileitung, gepl. Außerbetriebnahme Lage ungenau				Schleswig-Holstein Netz AG Altentreptower Str. 6 25704 Meldorf	
8N-9N VER 1.2	8N.7	Bahnlinie	Strecke 1210, Elmshorn - Westerland	121,6570			DB Netz AG Theodor-Heuss-Allee 7 60486 Frankfurt/Main	
8N-9N LTG 6.2 C	8N.8	Fm-Kabel					Deutsche Telekom Technik GmbH Kronshagener Weg 105 24116 Kiel	
8N-9N LTG 6.5 A	8N.9	Wasserleitung					Gemeinde Hemmingstedt / Lieth Kirchspielsweg 6 25746 Heide	
8N-9N LTG 6.2 D	8N.10	Fm-Kabel	2x geplante Kabel Lage ungenau				Schleswig-Holstein Netz AG Altentreptower Str. 6 25704 Meldorf	
8N-9N LTG 6.1 B	8N.11	MSP-Kabel	20kV-Kabel Lage ungenau				Schleswig-Holstein Netz AG Altentreptower Str. 6 25704 Meldorf	

# Kreuzungsverzeichnis

 Stand  
 03.05.2016




Leitungsname <b>110-kV-Leitung Heide - Heide/West (Abschnitt A)</b>	Leitungsabschnitt <b>Freileitung</b>	Leitungsnummer <b>LH-13-135</b>																																
Bemerkungen	<table border="1" style="width: 100%; border-collapse: collapse;"> <tr><td> </td><td> </td><td> </td><td> </td></tr> <tr><td> </td><td> </td><td> </td><td> </td></tr> <tr><td> </td><td> </td><td> </td><td> </td></tr> <tr><td>geändert</td><td> </td><td> </td><td> </td></tr> <tr><td>revidiert</td><td> </td><td> </td><td> </td></tr> <tr><td>geprüft</td><td>12.11.2015</td><td>Schindler</td><td>Omexom</td></tr> <tr><td>aufgestellt</td><td>11.11.2015</td><td>Bostelmann</td><td>Omexom</td></tr> <tr><td> </td><td><b>Datum</b></td><td><b>Name</b></td><td><b>Firma</b></td></tr> </table>													geändert				revidiert				geprüft	12.11.2015	Schindler	Omexom	aufgestellt	11.11.2015	Bostelmann	Omexom		<b>Datum</b>	<b>Name</b>	<b>Firma</b>	Aufgestellt Quickborn, den 22.01.2016 Schleswig-Holstein Netz AG  <div style="text-align: right;"> </div>
geändert																																		
revidiert																																		
geprüft	12.11.2015	Schindler	Omexom																															
aufgestellt	11.11.2015	Bostelmann	Omexom																															
	<b>Datum</b>	<b>Name</b>	<b>Firma</b>																															
<b>Omexom Hochspannung GmbH</b>																																		

BIS LUM Merkmal- Nr.	Registrier- Nr.	Kreuzung		Kreuzungsstelle			Besitzer oder zuständige Behörde	Bemerkungen
		mit	nähere Bezeichnung	in km	zwischen Masten der gekr. Ltg. Nr.	Nr.		
8N-9N LTG 6.4	8N.12	Gasleitung					Stadwerke Heide GmbH Hinrich-Schmidt-Str. 16 25746 Heide	
8N-9N LTG 6.5 B	8N.13	Wasserleitung	Trinkwasserltg. DN100, stillgelegt				Wasserverband Süderdithmarschen Hauptstr. 7 25704 Nindorf	
8N-9N LTG 6.1 B	8N.14	MSP-Kabel	20kV-Kabel Lage ungenau				Schleswig-Holstein Netz AG Altentreptower Str. 6 25704 Meldorf	
8N-9N VER 2.2	8N.15	Bundesstraße	B5, Abs. 430, NK: 1820/010-1820/003	0,0984			Landesbetrieb Straßenbau und Verkehr Schleswig-Holstein, NI. Itzehoe Postfach 2031 25510 Itzehoe	
8N-9N LTG 6.2 E	8N.16	Fm-Kabel					Deutsche Telekom Technik GmbH Kronshagener Weg 105 24116 Kiel	
8N-9N LTG 6.1 C	8N.17	NSP-Kabel					Schleswig-Holstein Netz AG Altentreptower Str. 6 25704 Meldorf	
8N-9N LTG 6.2 F	8N.18	Fm-Kabel					Deutsche Telekom Technik GmbH Kronshagener Weg 105 24116 Kiel	
8N-9N LTG 6.1 D	8N.19	MSP-Kabel	20kV-Kabel Lage ungenau				Schleswig-Holstein Netz AG Altentreptower Str. 6 25704 Meldorf	



# Kreuzungsverzeichnis




 Stand  
 03.05.2016

Leitungsname <b>110-kV-Leitung Heide - Heide/West (Abschnitt A)</b>	Leitungsabschnitt <b>Freileitung</b>	Leitungsnummer <b>LH-13-135</b>																												
Bemerkungen	<table border="1" style="width: 100%; border-collapse: collapse;"> <tr><td> </td><td> </td><td> </td><td> </td></tr> <tr><td> </td><td> </td><td> </td><td> </td></tr> <tr><td>geändert</td><td> </td><td> </td><td> </td></tr> <tr><td>revidiert</td><td> </td><td> </td><td> </td></tr> <tr><td>geprüft</td><td>12.11.2015</td><td>Schindler</td><td>Omexom</td></tr> <tr><td>aufgestellt</td><td>11.11.2015</td><td>Bostelmann</td><td>Omexom</td></tr> <tr><td> </td><td><b>Datum</b></td><td><b>Name</b></td><td><b>Firma</b></td></tr> </table>									geändert				revidiert				geprüft	12.11.2015	Schindler	Omexom	aufgestellt	11.11.2015	Bostelmann	Omexom		<b>Datum</b>	<b>Name</b>	<b>Firma</b>	Aufgestellt Quickborn, den 22.01.2016 Schleswig-Holstein Netz AG  <div style="text-align: right;">  </div>
geändert																														
revidiert																														
geprüft	12.11.2015	Schindler	Omexom																											
aufgestellt	11.11.2015	Bostelmann	Omexom																											
	<b>Datum</b>	<b>Name</b>	<b>Firma</b>																											
 <b>Omexom Hochspannung GmbH</b>																														

BIS LUM Merkmal- Nr.	Registrier- Nr.	Kreuzung		Kreuzungsstelle			Besitzer oder zuständige Behörde	Bemerkungen
		mit	nähere Bezeichnung	in km	zwischen Masten der gekr. Ltg. Nr.	Nr.		
9N-10N LTG 2.1 A	9N.1	Autobahn	BAB A 23 Abfahrt				Landesbetrieb Straßenbau und Verkehr Schleswig-Holstein, NI. Itzehoe Postfach 2031 25510 Itzehoe	
9N-10N LTG 2.1 B	9N.2	Autobahn	BAB A 23, Abs. 220, NK: 1820/003-1820/002	91,4154			Landesbetrieb Straßenbau und Verkehr Schleswig-Holstein, NI. Itzehoe Postfach 2031 25510 Itzehoe	
9N-10N LTG 2.1 C	9N.3	Autobahn	BAB A 23 Abfahrt				Landesbetrieb Straßenbau und Verkehr Schleswig-Holstein, NI. Itzehoe Postfach 2031 25510 Itzehoe	
9N-10N GEL 3.3	9N.4	Bäche und Seen	Vorfluter 0113				Deich- und Hauptsielverband Dithmarschen (Sielverband Lieth-Lohe) Meldorfer Str. 17 25770 Hemmingstedt	
8N-9N LTG 6.5	8N.2	Wasserleitung	Frischwasserleitung "Gaushorn"				Raffinerie Heide GmbH Postfach 1440 25734 Heide	
9N-10N LTG 6.3	9N.5	Produktenltg,	Produktionsrohrfernltg. Heide-Hohn genaue Ausortung erforderlich				Fernleitungs-Betriebsgesellschaft mbH, Betriebsverwaltung Nord In der Hees 46509 Xanten	
10N-11N LTG 6.3	10N.1	Produktenltg,	verfüllte Bohrung				RWE Dea AG - Vertragswesen Schachtstr. 76 29323 Wietze	
10N-11N GEL 3.3	10N.2	Bäche und Seen	Vorfluter 0112				Deich- und Hauptsielverband Dithmarschen (Sielverband Lieth-Lohe) Meldorfer Str. 17 25770 Hemmingstedt	

# Kreuzungsverzeichnis

 Stand  
**03.05.2016**

Leitungsname <b>110-kV-Leitung Heide - Heide/West (Abschnitt A)</b>	Leitungsabschnitt <b>Freileitung</b>	Leitungsnummer <b>LH-13-135</b>																																
Bemerkungen	<table border="1" style="width: 100%; border-collapse: collapse;"> <tr><td> </td><td> </td><td> </td><td> </td></tr> <tr><td> </td><td> </td><td> </td><td> </td></tr> <tr><td> </td><td> </td><td> </td><td> </td></tr> <tr><td>geändert</td><td> </td><td> </td><td> </td></tr> <tr><td>revidiert</td><td> </td><td> </td><td> </td></tr> <tr><td>geprüft</td><td>12.11.2015</td><td>Schindler</td><td>Omexom</td></tr> <tr><td>aufgestellt</td><td>11.11.2015</td><td>Bostelmann</td><td>Omexom</td></tr> <tr><td> </td><td><b>Datum</b></td><td><b>Name</b></td><td><b>Firma</b></td></tr> </table>													geändert				revidiert				geprüft	12.11.2015	Schindler	Omexom	aufgestellt	11.11.2015	Bostelmann	Omexom		<b>Datum</b>	<b>Name</b>	<b>Firma</b>	Aufgestellt Quickborn, den 22.01.2016 Schleswig-Holstein Netz AG  <div style="text-align: right;">  </div>
geändert																																		
revidiert																																		
geprüft	12.11.2015	Schindler	Omexom																															
aufgestellt	11.11.2015	Bostelmann	Omexom																															
	<b>Datum</b>	<b>Name</b>	<b>Firma</b>																															
 <b>Omexom Hochspannung GmbH</b>																																		

BIS LUM Merkmal- Nr.	Registrier- Nr.	Kreuzung		Kreuzungsstelle			Besitzer oder zuständige Behörde	Bemerkungen
		mit	nähere Bezeichnung	in km	zwischen Masten der gekr. Ltg. Nr.      Nr.			
11N-12N LTG 6.3 A	11N.1	Produktenltg,	Feldltg.-Bündel DN 250, 250, 50 m. Elektro-u. Steuerkabel				Raffinerie Heide GmbH, Postfach 1440, 25734 Heide Nord-West Kavernen GmbH, Ostfriesenstr. 100, 26388 Wilhelmshaven EBV Erdölbevoratungsverband, Jungfernstieg 38, 20354 Hamburg	
11N-12N LTG 6.3 B	11N.2	Produktenltg,	Feldltg.-Bündel DN 250, 250, 50 m. Elektro-u. Steuerkabel				Raffinerie Heide GmbH, Postfach 1440, 25734 Heide Nord-West Kavernen GmbH, Ostfriesenstr. 100, 26388 Wilhelmshaven EBV Erdölbevoratungsverband, Jungfernstieg 38, 20354 Hamburg	
11N-12N VER 2.6	11N.3	Straße	1. Moorweg				Gemeinde Lieth Kirchspielsweg 6 25746 Heide	
12N-13N LTG 6.3	12N.1	Produktenltg,	Feldltg.-Bündel DN 250, 250, 50 m. Elektro-u. Steuerkabel				Raffinerie Heide GmbH, Postfach 1440, 25734 Heide Nord-West Kavernen GmbH, Ostfriesenstr. 100, 26388 Wilhelmshaven EBV Erdölbevoratungsverband, Jungfernstieg 38, 20354 Hamburg	
13N-14N VER 2.6	13N.1	Weg	unbefestigt				Kreis Dithmarschen Stettiner Str. 30 25746 Heide	
13N-14N VER 2.4	13N.2	Kreisstraße	K 28, Abs. 010, NK: 1820/021-1820/009	2,5660			Landesbetrieb Straßenbau und Verkehr Schleswig-Holstein, NI. Itzehoe Postfach 2031 25510 Itzehoe	
14N-15N GEL 3.3	14N.1	Bäche und Seen	Vorfluter 0117				Deich- und Hauptsieverband Dithmarschen (Sieverband Süderwörden) Meldorfer Str. 17 25770 Hemmingstedt	
16N-17N GEL 3.3	16N.1	Bäche und Seen	Vorfluter 0117				Deich- und Hauptsieverband Dithmarschen (Sieverband Süderwörden) Meldorfer Str. 17 25770 Hemmingstedt	

# Kreuzungsverzeichnis

 Stand  
 03.05.2016

Leitungsname <b>110-kV-Leitung Heide - Heide/West (Abschnitt A)</b>	Leitungsabschnitt <b>Freileitung</b>	Leitungsnummer <b>LH-13-135</b>																												
Bemerkungen	<table border="1" style="width: 100%; border-collapse: collapse;"> <tr><td> </td><td> </td><td> </td><td> </td></tr> <tr><td> </td><td> </td><td> </td><td> </td></tr> <tr><td>geändert</td><td> </td><td> </td><td> </td></tr> <tr><td>revidiert</td><td> </td><td> </td><td> </td></tr> <tr><td>geprüft</td><td>12.11.2015</td><td>Schindler</td><td>Omexom</td></tr> <tr><td>aufgestellt</td><td>11.11.2015</td><td>Bostelmann</td><td>Omexom</td></tr> <tr><td> </td><td><b>Datum</b></td><td><b>Name</b></td><td><b>Firma</b></td></tr> </table>									geändert				revidiert				geprüft	12.11.2015	Schindler	Omexom	aufgestellt	11.11.2015	Bostelmann	Omexom		<b>Datum</b>	<b>Name</b>	<b>Firma</b>	Aufgestellt Quickborn, den 22.01.2016 Schleswig-Holstein Netz AG  <div style="text-align: right;"> </div>
geändert																														
revidiert																														
geprüft	12.11.2015	Schindler	Omexom																											
aufgestellt	11.11.2015	Bostelmann	Omexom																											
	<b>Datum</b>	<b>Name</b>	<b>Firma</b>																											
<b>Omexom Hochspannung GmbH</b>																														

BIS LUM Merkmal- Nr.	Registrier- Nr.	Kreuzung		Kreuzungsstelle			Besitzer oder zuständige Behörde	Bemerkungen
		mit	nähere Bezeichnung	in km	zwischen Masten der gekr. Ltg. Nr.	Nr.		
<b>16N-17N LTG 3.3</b>	16N.2	<b>Gasleitung</b>	mit Fm-Kabel Lage ungenau				Schleswig-Holstein Netz AG Altentrepptower Str. 6 25704 Meldorf	
<b>17N-Portal LTG 6.2</b>	17N.1	<b>Fm-Kabel</b>					Deutsche Telekom Technik GmbH Kronshagener Weg 105 24116 Kiel	UW Heide/West
<b>17N-Portal VER 2.5</b>	17N.2	<b>Straße</b>	Dellweg				Gemeinde Lieth Kirchspielsweg 6 25746 Heide	UW Heide/West

# Kreuzungsverzeichnis

 Stand  
 03.05.2016

Leitungsname <b>110-kV-Leitung Heide/West - Strübel, (Abschnitt B)</b> <b>110-kV-Leitung Heide/West - Wöhrden (Abschnitt B)</b>	Leitungsabschnitt <b>Freileitung</b>	Leitungsnummer <b>LH-13-181, LH-13-180</b>																												
Bemerkungen	<table border="1" style="width: 100%; border-collapse: collapse;"> <tr><td> </td><td> </td><td> </td><td> </td></tr> <tr><td> </td><td> </td><td> </td><td> </td></tr> <tr><td>geändert</td><td> </td><td> </td><td> </td></tr> <tr><td>revidiert</td><td> </td><td> </td><td> </td></tr> <tr><td>geprüft</td><td>30.10.2014</td><td>Schindler</td><td>GA-HLB</td></tr> <tr><td>aufgestellt</td><td>29.10.2014</td><td>Wiesenthal</td><td>GA-HLB</td></tr> <tr><td> </td><td><b>Datum</b></td><td><b>Name</b></td><td><b>Firma</b></td></tr> </table>									geändert				revidiert				geprüft	30.10.2014	Schindler	GA-HLB	aufgestellt	29.10.2014	Wiesenthal	GA-HLB		<b>Datum</b>	<b>Name</b>	<b>Firma</b>	Aufgestellt Quickborn, den 22.01.2016 Schleswig-Holstein Netz AG  <div style="text-align: right;"> </div>
geändert																														
revidiert																														
geprüft	30.10.2014	Schindler	GA-HLB																											
aufgestellt	29.10.2014	Wiesenthal	GA-HLB																											
	<b>Datum</b>	<b>Name</b>	<b>Firma</b>																											
<b>GA Hochspannung Leitungsbau GmbH</b>																														

BIS LUM Merkmal- Nr.	Registrier- Nr.	Kreuzung		Kreuzungsstelle			Besitzer oder zuständige Behörde	Bemerkungen
		mit	nähere Bezeichnung	in km	zwischen Masten der gekr. Ltg. Nr.	Nr.		
Portal-18N VER 2.5	Portal.1	<b>Straße</b>	Dellweg				Gemeinde Lieth Kirchspielsweg 6 25746 Heide	UW Heide/West
Portal-18N LTG 6.2	Portal.2	<b>Fm-Kabel</b>					Deutsche Telekom Technik GmbH Kronshagener Weg 105 24116 Kiel	UW Heide/West
19N-20N LTG 4.3 A	19N.1	<b>Freiltg. 110 kV</b>	Heide - Ostemoor/West LH-13-135		15	16	Schleswig-Holstein Netz AG Altentreptower Str. 6 25704 Meldorf	
19N-20N LTG 6.2	19N.2	<b>Fm-Kabel</b>					Deutsche Telekom Technik GmbH Kronshagener Weg 105 24116 Kiel	
19N-20N VER 2.5	19N.3	<b>Straße</b>	Dellweg				Gemeinde Lieth Kirchspielsweg 6 25746 Heide	
19N-20N LTG 4.3 B	19N.4	<b>Freiltg. 110 kV</b>	Abzweig Wöhrden LH-13-135E		16	1	Schleswig-Holstein Netz AG Altentreptower Str. 6 25704 Meldorf	
19N-20N GEL 3.3	19N.5	<b>Bäche und Seen</b>	Vorfluter 21.01 Süderstrom				Deich- und Hauptsielverband Dithmarschen (Sielverband Süderwöhrden) Meldorfer Str. 17 25770 Hemmingstedt	
19N-20N VER 2.5 B	19N.6	<b>Straße</b>	Hochwöhrden				Gemeinde Lieth Kirchspielsweg 6 25746 Heide	

# Kreuzungsverzeichnis

 Stand  
**03.05.2016**

Leitungsname <b>110-kV-Leitung Heide/West - Strübel, (Abschnitt B)</b> <b>110-kV-Leitung Heide/West - Wöhrden (Abschnitt B)</b>	Leitungsabschnitt <b>Freileitung</b>	Leitungsnummer <b>LH-13-181, LH-13-180</b>																												
Bemerkungen	<table border="1" style="width: 100%; border-collapse: collapse;"> <tr><td> </td><td> </td><td> </td><td> </td></tr> <tr><td> </td><td> </td><td> </td><td> </td></tr> <tr><td>geändert</td><td> </td><td> </td><td> </td></tr> <tr><td>revidiert</td><td> </td><td> </td><td> </td></tr> <tr><td>geprüft</td><td>30.10.2014</td><td>Schindler</td><td>GA-HLB</td></tr> <tr><td>aufgestellt</td><td>29.10.2014</td><td>Wiesenthal</td><td>GA-HLB</td></tr> <tr><td> </td><td><b>Datum</b></td><td><b>Name</b></td><td><b>Firma</b></td></tr> </table>									geändert				revidiert				geprüft	30.10.2014	Schindler	GA-HLB	aufgestellt	29.10.2014	Wiesenthal	GA-HLB		<b>Datum</b>	<b>Name</b>	<b>Firma</b>	Aufgestellt Quickborn, den 22.01.2016 Schleswig-Holstein Netz AG  <div style="text-align: right;"> </div>
geändert																														
revidiert																														
geprüft	30.10.2014	Schindler	GA-HLB																											
aufgestellt	29.10.2014	Wiesenthal	GA-HLB																											
	<b>Datum</b>	<b>Name</b>	<b>Firma</b>																											
<b>GA Hochspannung Leitungsbau GmbH</b>																														

BIS LUM Merkmal- Nr.	Registrier- Nr.	Kreuzung		Kreuzungsstelle			Besitzer oder zuständige Behörde	Bemerkungen
		mit	nähere Bezeichnung	in km	zwischen Masten der gekr. Ltg. Nr.	Nr.		
19N-20N LTG 6.5	19N.7	<b>Wasserleitung</b>	Trinkwasserltg. 24, NW 125				Wasserverband Süderdithmarschen Hauptstr. 7 25704 Nindorf	
20N-21N GEL 3.3	20N.1	<b>Bäche und Seen</b>	Vorfluter 0115				Deich- und Hauptsielverband Dithmarschen (Sielverband Süderwöhrden) Meldorfer Str. 17 25770 Hemmingstedt	
21N-22N VER 2.5	21N.1	<b>Straße</b>	Neuenkrüger Weg				Gemeinde Wöhrden Kirchspielsweg 6 25746 Heide	
21N-22N LTG 6.1	21N.2	<b>MSP-Kabel</b>	20-kV-Kabel Lage ungenau				Schleswig-Holstein Netz AG Altentreptower Str. 6 25704 Meldorf	
22N-23N VER 2.6	22N.1	<b>Weg</b>	unbefestigt				Gemeinde Wöhrden Kirchspielsweg 6 25746 Heide	
22N-23N GEL 3.3	22N.2	<b>Bäche und Seen</b>	Vorfluter 0108				Deich- und Hauptsielverband Dithmarschen (Sielverband Süderwöhrden) Meldorfer Str. 17 25770 Hemmingstedt	
23N-24N LTG 6.2	23N.1	<b>Fm-Kabel</b>					Deutsche Telekom Technik GmbH Kronshagener Weg 105 24116 Kiel	
23N-24N VER 2.6	23N.2	<b>Weg</b>	Neuenkrug				Gemeinde Wöhrden Kirchspielsweg 6 25746 Heide	

# Kreuzungsverzeichnis

 Stand  
 03.05.2016

Leitungsname <b>110-kV-Leitung Heide/West - Strübel, (Abschnitt B)</b> <b>110-kV-Leitung Heide/West - Wöhrden (Abschnitt B)</b>	Leitungsabschnitt <b>Freileitung</b>	Leitungsnummer <b>LH-13-181,</b> <b>LH-13-180</b>																												
Bemerkungen	<table border="1" style="width: 100%; border-collapse: collapse;"> <tr><td> </td><td> </td><td> </td><td> </td></tr> <tr><td> </td><td> </td><td> </td><td> </td></tr> <tr><td>geändert</td><td> </td><td> </td><td> </td></tr> <tr><td>revidiert</td><td> </td><td> </td><td> </td></tr> <tr><td>geprüft</td><td>30.10.2014</td><td>Schindler</td><td>GA-HLB</td></tr> <tr><td>aufgestellt</td><td>29.10.2014</td><td>Wiesenthal</td><td>GA-HLB</td></tr> <tr><td> </td><td><b>Datum</b></td><td><b>Name</b></td><td><b>Firma</b></td></tr> </table>									geändert				revidiert				geprüft	30.10.2014	Schindler	GA-HLB	aufgestellt	29.10.2014	Wiesenthal	GA-HLB		<b>Datum</b>	<b>Name</b>	<b>Firma</b>	Aufgestellt Quickborn, den 22.01.2016 Schleswig-Holstein Netz AG  <div style="text-align: right;"> </div>
geändert																														
revidiert																														
geprüft	30.10.2014	Schindler	GA-HLB																											
aufgestellt	29.10.2014	Wiesenthal	GA-HLB																											
	<b>Datum</b>	<b>Name</b>	<b>Firma</b>																											
<b>GA Hochspannung Leitungsbau GmbH</b>																														

BIS LUM Merkmal- Nr.	Registrier- Nr.	Kreuzung		Kreuzungsstelle			Besitzer oder zuständige Behörde	Bemerkungen
		mit	nähere Bezeichnung	in km	zwischen Masten der gekr. Ltg. Nr.	Nr.		
24N-25N GEL 3.3	24N.1	Bäche und Seen	Vorfluter 0219				Deich- und Hauptsielverband Dithmarschen (Sielverband Süderwöhrden) Meldorfer Str. 17 25770 Hemmingstedt	
25N-26N LTG 6.1 A	25N.1	MSP-Kabel	20-kV-Kabel Lage ungenau				Schleswig-Holstein Netz AG Altentreptower Str. 6 25704 Meldorf	
25N-26N LTG 6.1 B	25N.2	MSP-Kabel	20-kV-Kabel Lage ungenau				Schleswig-Holstein Netz AG Altentreptower Str. 6 25704 Meldorf	
25N-26N LTG 6.2 A	25N.3	Fm-Kabel					Schleswig-Holstein Netz AG Altentreptower Str. 6 25704 Meldorf	
25N-26N GEL 3.3	25N.4	Bäche und Seen	Vorfluter 02 Norderstrom				Deich- und Hauptsielverband Dithmarschen (Sielverband Süderwöhrden) Meldorfer Str. 17 25770 Hemmingstedt	
25N-26N LTG 6.2 B	25N.5	Fm-Kabel					Deutsche Telekom Technik GmbH Kronshagener Weg 105 24116 Kiel	
25N-26N VER 2.5	25N.6	Straße	Pehrsenweg				Gemeinde Wöhrden Kirchspielsweg 6 25746 Heide	
25N-26N LTG 6.1 A	25N.7	MSP-Kabel	20-kV-Kabel Lage ungenau				Schleswig-Holstein Netz AG Altentreptower Str. 6 25704 Meldorf	

# Kreuzungsverzeichnis

 Stand  
**03.05.2016**

Leitungsname <b>110-kV-Leitung Heide/West - Strübel, (Abschnitt B)</b> <b>110-kV-Leitung Heide/West - Wöhrden (Abschnitt B)</b>	Leitungsabschnitt <b>Freileitung</b>	Leitungsnummer <b>LH-13-181, LH-13-180</b>																												
Bemerkungen	<table border="1" style="width: 100%; border-collapse: collapse;"> <tr><td> </td><td> </td><td> </td><td> </td></tr> <tr><td> </td><td> </td><td> </td><td> </td></tr> <tr><td>geändert</td><td> </td><td> </td><td> </td></tr> <tr><td>revidiert</td><td> </td><td> </td><td> </td></tr> <tr><td>geprüft</td><td>30.10.2014</td><td>Schindler</td><td>GA-HLB</td></tr> <tr><td>aufgestellt</td><td>29.10.2014</td><td>Wiesenthal</td><td>GA-HLB</td></tr> <tr><td> </td><td><b>Datum</b></td><td><b>Name</b></td><td><b>Firma</b></td></tr> </table>									geändert				revidiert				geprüft	30.10.2014	Schindler	GA-HLB	aufgestellt	29.10.2014	Wiesenthal	GA-HLB		<b>Datum</b>	<b>Name</b>	<b>Firma</b>	Aufgestellt Quickborn, den 22.01.2016 Schleswig-Holstein Netz AG  <div style="text-align: right;"> </div>
geändert																														
revidiert																														
geprüft	30.10.2014	Schindler	GA-HLB																											
aufgestellt	29.10.2014	Wiesenthal	GA-HLB																											
	<b>Datum</b>	<b>Name</b>	<b>Firma</b>																											
<b>GA Hochspannung Leitungsbau GmbH</b>																														

BIS LUM Merkmal- Nr.	Registrier- Nr.	Kreuzung		Kreuzungsstelle			Besitzer oder zuständige Behörde	Bemerkungen
		mit	nähere Bezeichnung	in km	zwischen Masten der gekr. Ltg. Nr.	Nr.		
25N-26N LTG 6.1 B	25N.8	MSP-Kabel	20-kV-Kabel Lage ungenau				Schleswig-Holstein Netz AG Altentreptower Str. 6 25704 Meldorf	
25N-26N LTG 6.2	25N.9	Fm-Kabel					Deutsche Telekom Technik GmbH Kronshagener Weg 105 24116 Kiel	
25N-26N LTG 6.5 A	25N.10	Wasserleitung					Wasserverband Norderdithmarschen Nordstrander Str. 26 25746 Heide	
25N-26N LTG 6.4	25N.11	MSP-Kabel	20-kV-Kabel Lage ungenau				Schleswig-Holstein Netz AG Altentreptower Str. 6 25704 Meldorf	
25N-26N LTG 6.5 B	25N.12	Wasserleitung					Wasserverband Norderdithmarschen Nordstrander Str. 26 25746 Heide	
26N-Portal LTG 6.5 A	26N.1	Wasserleitung					Wasserverband Norderdithmarschen Nordstrander Str. 26 25746 Heide	UW Wöhrden
26N-Portal LTG 6.4 A	26N.2	MSP-Kabel	20-kV-Kabel Lage ungenau				Schleswig-Holstein Netz AG Altentreptower Str. 6 25704 Meldorf	UW Wöhrden
26N-Portal LTG 6.4 B	26N.3	MSP-Kabel	20-kV-Kabel Lage ungenau				Schleswig-Holstein Netz AG Altentreptower Str. 6 25704 Meldorf	UW Wöhrden

# Kreuzungsverzeichnis

Stand  
03.05.2016

Leitungsname <b>110-kV-Leitung Heide/West - Strübbel, (Abschnitt B)</b> <b>110-kV-Leitung Heide/West - Wöhrden (Abschnitt B)</b>				Leitungsabschnitt <b>Freileitung</b>		Leitungsnummer <b>LH-13-181,</b> <b>LH-13-180</b>			
Bemerkungen				Aufgestellt Quickborn, den 22.01.2016 Schleswig-Holstein Netz AG					
				geändert					
				revidiert					
				geprüft		30.10.2014	Schindler	GA-HLB	
				aufgestellt		29.10.2014	Wiesenthal	GA-HLB	
						<b>Datum</b>	<b>Name</b>	<b>Firma</b>	
						GA Hochspannung Leitungsbau GmbH		Schleswig-Holstein Netz	

i.V. Kella      i.A. Kupke

BIS LUM Merkmal- Nr.	Registrier- Nr.	Kreuzung		Kreuzungsstelle			Besitzer oder zuständige Behörde	Bemerkungen
		mit	nähere Bezeichnung	in km	zwisch. Masten der gekr. Ltg. Nr.	Nr.		
26N-Portal LTG 6.4 C	26N.4	MSP-Kabel	20-kV-Kabel Lage ungenau				Schleswig-Holstein Netz AG Altentrepower Str. 6 25704 Meldorf	UW Wöhrden



# Kreuzungsverzeichnis

 Stand  
 03.05.2016

Leitungsname <b>110-kV-Leitung Heide/West - Strübel (Abschnitt C1)</b>	Leitungsabschnitt <b>Freileitung</b>	Leitungsnummer <b>LH-13-181</b>																								
Bemerkungen	<table border="1" style="width: 100%; border-collapse: collapse;"> <tr><td> </td><td> </td><td> </td><td> </td></tr> <tr><td>geändert</td><td> </td><td> </td><td> </td></tr> <tr><td>revidiert</td><td> </td><td> </td><td> </td></tr> <tr><td>geprüft</td><td>30.10.2014</td><td>Schindler</td><td>GA-HLB</td></tr> <tr><td>aufgestellt</td><td>29.10.2014</td><td>Wiesenthal</td><td>GA-HLB</td></tr> <tr><td> </td><td><b>Datum</b></td><td><b>Name</b></td><td><b>Firma</b></td></tr> </table>					geändert				revidiert				geprüft	30.10.2014	Schindler	GA-HLB	aufgestellt	29.10.2014	Wiesenthal	GA-HLB		<b>Datum</b>	<b>Name</b>	<b>Firma</b>	Aufgestellt Quickborn, den 22.01.2016 Schleswig-Holstein Netz AG  <div style="text-align: right;"> </div>
geändert																										
revidiert																										
geprüft	30.10.2014	Schindler	GA-HLB																							
aufgestellt	29.10.2014	Wiesenthal	GA-HLB																							
	<b>Datum</b>	<b>Name</b>	<b>Firma</b>																							
<b>GA Hochspannung Leitungsbau GmbH</b>		<b>Schleswig-Holstein Netz</b>																								

BIS LUM Merkmal- Nr.	Registrier- Nr.	Kreuzung		Kreuzungsstelle			Besitzer oder zuständige Behörde	Bemerkungen
		mit	nähere Bezeichnung	in km	zwischen Masten der gekr. Ltg. Nr.	Nr.		
26N-27N LTG 6.1 A	26N.5	MSP-Kabel	Kabeltrasse, 7 Kabel				Schleswig-Holstein Netz AG Altentrepptower Str. 6 25704 Meldorf	
26N-27N LTG 6.2 A	26N.6	Fm-Kabel	Kabeltrasse, 4 Kabel				Schleswig-Holstein Netz AG Altentrepptower Str. 6 25704 Meldorf	
26N-27N VER 2.4	26N.7	Kreisstraße	K 29, Abs. 010, NK: 1820/016-1820/007	3,7925			Landesbetrieb Straßenbau und Verkehr Schleswig-Holstein, NI. Itzehoe Postfach 2031 25510 Itzehoe	
26N-27N LTG 6.2 B	26N.8	Fm-Kabel					Deutsche Telekom Technik GmbH Kronshagener Weg 105 24116 Kiel	
26N-27N LTG 6.1 B	26N.9	NSP-Kabel	Lage ungenau				Schleswig-Holstein Netz AG Altentrepptower Str. 6 25704 Meldorf	
26N-27N LTG 6.1 C	26N.10	MSP-Kabel	20-kV-Kabel Lage ungenau				Schleswig-Holstein Netz AG Altentrepptower Str. 6 25704 Meldorf	
27N-28N LTG 6.1 A	27N.1	MSP-Kabel	20-kV-Kabel Lage ungenau				Schleswig-Holstein Netz AG Altentrepptower Str. 6 25704 Meldorf	
27N-28N LTG 6.1 B	27N.2	gepl. Kabel	3 Kabel				Schleswig-Holstein Netz AG Altentrepptower Str. 6 25704 Meldorf	

# Kreuzungsverzeichnis

 Stand  
 03.05.2016

Leitungsname <b>110-kV-Leitung Heide/West - Strübel (Abschnitt C1)</b>	Leitungsabschnitt <b>Freileitung</b>	Leitungsnummer <b>LH-13-181</b>																												
Bemerkungen	<table border="1" style="width: 100%; border-collapse: collapse;"> <tr><td> </td><td> </td><td> </td><td> </td></tr> <tr><td> </td><td> </td><td> </td><td> </td></tr> <tr><td>geändert</td><td> </td><td> </td><td> </td></tr> <tr><td>revidiert</td><td> </td><td> </td><td> </td></tr> <tr><td>geprüft</td><td>30.10.2014</td><td>Schindler</td><td>GA-HLB</td></tr> <tr><td>aufgestellt</td><td>29.10.2014</td><td>Wiesenthal</td><td>GA-HLB</td></tr> <tr><td> </td><td><b>Datum</b></td><td><b>Name</b></td><td><b>Firma</b></td></tr> </table>									geändert				revidiert				geprüft	30.10.2014	Schindler	GA-HLB	aufgestellt	29.10.2014	Wiesenthal	GA-HLB		<b>Datum</b>	<b>Name</b>	<b>Firma</b>	Aufgestellt Quickborn, den 22.01.2016 Schleswig-Holstein Netz AG  <div style="text-align: right;"> </div>
geändert																														
revidiert																														
geprüft	30.10.2014	Schindler	GA-HLB																											
aufgestellt	29.10.2014	Wiesenthal	GA-HLB																											
	<b>Datum</b>	<b>Name</b>	<b>Firma</b>																											
<b>GA Hochspannung Leitungsbau GmbH</b>		<b>Schleswig-Holstein Netz</b>																												

BIS LUM Merkmal- Nr.	Registrier- Nr.	Kreuzung		Kreuzungsstelle			Besitzer oder zuständige Behörde	Bemerkungen
		mit	nähere Bezeichnung	in km	zwischen Masten der gekr. Ltg. Nr.	Nr.		
27N-28N LTG 6.2 A	27N.3	Fm-Kabel	3 Kabel				Schleswig-Holstein Netz AG Altentrepptower Str. 6 25704 Meldorf	
27N-28N LTG 6.4	27N.4	Gas-HD-Ltg.					Schleswig-Holstein Netz AG Altentrepptower Str. 6 25704 Meldorf	
27N-28N LTG 6.2 B	27N.5	Fm-Kabel	lagegleich wie Gas-HD-Ltg.				Schleswig-Holstein Netz AG Altentrepptower Str. 6 25704 Meldorf	
28N-29N GEL 3.3	28N.1	Bäche und Seen	Vorfluter 0218				Deich- und Hauptsielverband Dithmarschen (Sielverband Süderwörden) Meldorfer Str. 17 25770 Hemmingstedt	
28N-29N LTG 6.1 A	28N.2	MSP-Kabel	Lage ungenau				Schleswig-Holstein Netz AG Altentrepptower Str. 6 25704 Meldorf	
28N-29N LTG 6.1 B	28N.3	MSP-Kabel	Lage ungenau				Schleswig-Holstein Netz AG Altentrepptower Str. 6 25704 Meldorf	
28N-29N VER 2.6	28N.4	Weg	Querweg				Eigentümer Nr. 73	
29N-30N GEL 3.3	29N.1	Bäche und Seen	Vorfluter 0216				Deich- und Hauptsielverband Dithmarschen (Sielverband Süderwörden) Meldorfer Str. 17 25770 Hemmingstedt	

# Kreuzungsverzeichnis

 Stand  
 03.05.2016

Leitungsname <b>110-kV-Leitung Heide/West - Strübel (Abschnitt C1)</b>	Leitungsabschnitt <b>Freileitung</b>	Leitungsnummer <b>LH-13-181</b>																								
Bemerkungen	<table border="1" style="width: 100%; border-collapse: collapse;"> <tr><td> </td><td> </td><td> </td><td> </td></tr> <tr><td>geändert</td><td> </td><td> </td><td> </td></tr> <tr><td>revidiert</td><td> </td><td> </td><td> </td></tr> <tr><td>geprüft</td><td>30.10.2014</td><td>Schindler</td><td>GA-HLB</td></tr> <tr><td>aufgestellt</td><td>29.10.2014</td><td>Wiesenthal</td><td>GA-HLB</td></tr> <tr><td> </td><td><b>Datum</b></td><td><b>Name</b></td><td><b>Firma</b></td></tr> </table>					geändert				revidiert				geprüft	30.10.2014	Schindler	GA-HLB	aufgestellt	29.10.2014	Wiesenthal	GA-HLB		<b>Datum</b>	<b>Name</b>	<b>Firma</b>	Aufgestellt Quickborn, den 22.01.2016 Schleswig-Holstein Netz AG  <div style="text-align: right;"> </div>
geändert																										
revidiert																										
geprüft	30.10.2014	Schindler	GA-HLB																							
aufgestellt	29.10.2014	Wiesenthal	GA-HLB																							
	<b>Datum</b>	<b>Name</b>	<b>Firma</b>																							
<b>GA Hochspannung Leitungsbau GmbH</b>		<b>Schleswig-Holstein Netz</b>																								

BIS LUM Merkmal- Nr.	Registrier- Nr.	Kreuzung		Kreuzungsstelle			Besitzer oder zuständige Behörde	Bemerkungen
		mit	nähere Bezeichnung	in km	zwischen Masten der gekr. Ltg. Nr.	Nr.		
30N-31N GEL 3.3	30N.1	Bäche und Seen	Vorfluter 0110				Deich- und Hauptsielverband Dithmarschen (Sielverband Norderwörden) Meldorfer Str. 17 25770 Hemmingstedt	
30N-31N LTG 6.1 A	30N.2	NSP-Kabel					Schleswig-Holstein Netz AG Altentreptower Str. 6 25704 Meldorf	
30N-31N VER 2.2	30N.3	Bundesstraße	B 203, Abs. 095, NK 1820/006-1820/007	0,4803			Landesbetrieb Straßenbau und Verkehr Schleswig-Holstein, NI. Itzehoe Postfach 2031 25510 Itzehoe	
30N-31N LTG 6.1 B	30N.4	NSP-Kabel					Schleswig-Holstein Netz AG Altentreptower Str. 6 25704 Meldorf	
31N-32N LTG 6.5	31N.1	Wasserleitung					Wasserverband Norderdithmarschen Nordstrander Str. 26 25746 Heide	
31N-32N Ver 2.4	31N.2	Kreisstraße	K 52, Abs. 010, NK:1719/014-1820/006	3,5787			Landesbetrieb Straßenbau und Verkehr Schleswig-Holstein, NI. Itzehoe Postfach 2031 25510 Itzehoe	
31N-32N LTG 6.2	31N.3	Fm-Kabel					Deutsche Telekom Technik GmbH Kronshagener Weg 105 24116 Kiel	
31N-32N LTG 6.1 A	31N.4	MSP-Kabel					Schleswig-Holstein Netz AG Altentreptower Str. 6 25704 Meldorf	

# Kreuzungsverzeichnis

 Stand  
 03.05.2016

Leitungsname <b>110-kV-Leitung Heide/West - Strübel (Abschnitt C1)</b>	Leitungsabschnitt <b>Freileitung</b>	Leitungsnummer <b>LH-13-181</b>																								
Bemerkungen	<table border="1" style="width: 100%; border-collapse: collapse;"> <tr><td> </td><td> </td><td> </td><td> </td></tr> <tr><td>geändert</td><td> </td><td> </td><td> </td></tr> <tr><td>revidiert</td><td> </td><td> </td><td> </td></tr> <tr><td>geprüft</td><td>30.10.2014</td><td>Schindler</td><td>GA-HLB</td></tr> <tr><td>aufgestellt</td><td>29.10.2014</td><td>Wiesenthal</td><td>GA-HLB</td></tr> <tr><td> </td><td><b>Datum</b></td><td><b>Name</b></td><td><b>Firma</b></td></tr> </table>					geändert				revidiert				geprüft	30.10.2014	Schindler	GA-HLB	aufgestellt	29.10.2014	Wiesenthal	GA-HLB		<b>Datum</b>	<b>Name</b>	<b>Firma</b>	Aufgestellt Quickborn, den 22.01.2016 Schleswig-Holstein Netz AG  <div style="text-align: right;"> </div>
geändert																										
revidiert																										
geprüft	30.10.2014	Schindler	GA-HLB																							
aufgestellt	29.10.2014	Wiesenthal	GA-HLB																							
	<b>Datum</b>	<b>Name</b>	<b>Firma</b>																							
<b>GA Hochspannung Leitungsbau GmbH</b>		<b>Schleswig-Holstein Netz</b>																								

BIS LUM Merkmal- Nr.	Registrier- Nr.	Kreuzung		Kreuzungsstelle			Besitzer oder zuständige Behörde	Bemerkungen
		mit	nähere Bezeichnung	in km	zwischen Masten der gekr. Ltg. Nr.	Nr.		
31N-32N LTG 6.1 B	31N.5	NSP-Kabel	lagegleich wie MSP-Kabel				Schleswig-Holstein Netz AG Altentrepower Str. 6 25704 Meldorf	
33N-34N GEL 3.3 A	33N.1	Bäche und Seen	Vorfluter 25.01, Süderkanal				Deich- und Hauptsielverband Dithmarschen Meldorfer Str. 17 25770 Hemmingstedt	
33N-34N GEL 3.3 B	33N.2	Bäche und Seen	Vorfluter 0106				Deich- und Hauptsielverband Dithmarschen (Sielverband Norderwörden) Meldorfer Str. 17 25770 Hemmingstedt	
33N-34N VER 2.6	33N.3	Weg	befestigt				Eigentümer Nr. 92	
35N-36N GEL 3.3	35N.1	Bäche und Seen	Vorfluter 25.02, Norderkanal				Deich- und Hauptsielverband Dithmarschen Meldorfer Str. 17 25770 Hemmingstedt	
35N-36N VER 2.5	35N.2	Straße	Poppenhusen				Gemeinde Norderwörden Kirchspielsweg 6 25746 Heide	
35N-36N LTG 6.5	35N.3	Wasserleitung					Wasserverband Norderdithmarschen Nordstrander Str. 26 25746 Heide	
35N-36N LTG 6.2	35N.4	Fm-Kabel					Deutsche Telekom Technik GmbH Kronshagener Weg 105 24116 Kiel	

# Kreuzungsverzeichnis

 Stand  
 03.05.2016

Leitungsname <b>110-kV-Leitung Heide/West - Strübel (Abschnitt C1)</b>	Leitungsabschnitt <b>Freileitung</b>	Leitungsnummer <b>LH-13-181</b>																																
Bemerkungen	<table border="1" style="width: 100%; border-collapse: collapse;"> <tr><td> </td><td> </td><td> </td><td> </td></tr> <tr><td> </td><td> </td><td> </td><td> </td></tr> <tr><td> </td><td> </td><td> </td><td> </td></tr> <tr><td>geändert</td><td> </td><td> </td><td> </td></tr> <tr><td>revidiert</td><td> </td><td> </td><td> </td></tr> <tr><td>geprüft</td><td>30.10.2014</td><td>Schindler</td><td>GA-HLB</td></tr> <tr><td>aufgestellt</td><td>29.10.2014</td><td>Wiesenthal</td><td>GA-HLB</td></tr> <tr><td> </td><td><b>Datum</b></td><td><b>Name</b></td><td><b>Firma</b></td></tr> </table>													geändert				revidiert				geprüft	30.10.2014	Schindler	GA-HLB	aufgestellt	29.10.2014	Wiesenthal	GA-HLB		<b>Datum</b>	<b>Name</b>	<b>Firma</b>	Aufgestellt Quickborn, den 22.01.2016 Schleswig-Holstein Netz AG  <div style="text-align: right;"> </div>
geändert																																		
revidiert																																		
geprüft	30.10.2014	Schindler	GA-HLB																															
aufgestellt	29.10.2014	Wiesenthal	GA-HLB																															
	<b>Datum</b>	<b>Name</b>	<b>Firma</b>																															
<b>GA Hochspannung Leitungsbau GmbH</b>		<b>Schleswig-Holstein Netz</b>																																

BIS LUM Merkmal- Nr.	Registrier- Nr.	Kreuzung		Kreuzungsstelle			Besitzer oder zuständige Behörde	Bemerkungen
		mit	nähere Bezeichnung	in km	zwischen Masten der gekr. Ltg. Nr.	Nr.		
35N-36N LTG 6.1	35N.5	NSP-Kabel	Lage ungenau				Schleswig-Holstein Netz AG Altentrepower Str. 6 25704 Meldorf	
36N-37N GEL 3.3	36N.1	Bäche und Seen	Vorfluter 0204				Deich- und Hauptsielverband Dithmarschen (Sielverband Norderwörden) Meldorfer Str. 17 25770 Hemmingstedt	
36N-37N LTG 6.2	36N.2	Fm-Kabel					Deutsche Telekom Technik GmbH Kronshagener Weg 105 24116 Kiel	
36N-37N VER 2.5	36N.3	Straße	Poppenhusen				Gemeinde Nörderwörden Kirchspielsweg 6 25746 Heide	
36N-37N LTG 6.5	36N.4	Wasserleitung					Wasserverband Norderdithmarschen Nordstrander Str. 26 25746 Heide	
36N-37N LTG 6.1	36N.5	MSP-Kabel	Lage ungenau				Schleswig-Holstein Netz AG Altentrepower Str. 6 25704 Meldorf	
37N-38N VER 2.6	37N.1	Weg	unbefestigt				Gemeinde Nörderwörden Kirchspielsweg 6 25746 Heide	
37N-38N LTG 6.5 A	37N.2	Wasserleitung					Wasserverband Norderdithmarschen Nordstrander Str. 26 25746 Heide	

# Kreuzungsverzeichnis

 Stand  
 03.05.2016

Leitungsname <b>110-kV-Leitung Heide/West - Strübel (Abschnitt C1)</b>	Leitungsabschnitt <b>Freileitung</b>	Leitungsnummer <b>LH-13-181</b>																								
Bemerkungen	<table border="1" style="width: 100%; border-collapse: collapse;"> <tr><td> </td><td> </td><td> </td><td> </td></tr> <tr><td>geändert</td><td> </td><td> </td><td> </td></tr> <tr><td>revidiert</td><td> </td><td> </td><td> </td></tr> <tr><td>geprüft</td><td>30.10.2014</td><td>Schindler</td><td>GA-HLB</td></tr> <tr><td>aufgestellt</td><td>29.10.2014</td><td>Wiesenthal</td><td>GA-HLB</td></tr> <tr><td> </td><td><b>Datum</b></td><td><b>Name</b></td><td><b>Firma</b></td></tr> </table>					geändert				revidiert				geprüft	30.10.2014	Schindler	GA-HLB	aufgestellt	29.10.2014	Wiesenthal	GA-HLB		<b>Datum</b>	<b>Name</b>	<b>Firma</b>	Aufgestellt Quickborn, den 22.01.2016 Schleswig-Holstein Netz AG  <div style="text-align: right;"> </div>
geändert																										
revidiert																										
geprüft	30.10.2014	Schindler	GA-HLB																							
aufgestellt	29.10.2014	Wiesenthal	GA-HLB																							
	<b>Datum</b>	<b>Name</b>	<b>Firma</b>																							
<b>GA Hochspannung Leitungsbau GmbH</b>		<b>Schleswig-Holstein Netz</b>																								

BIS LUM Merkmal- Nr.	Registrier- Nr.	Kreuzung		Kreuzungsstelle			Besitzer oder zuständige Behörde	Bemerkungen
		mit	nähere Bezeichnung	in km	zwischen Masten der gekr. Ltg. Nr.      Nr.			
37N-38N LTG 6.2	37N.3	Fm-Kabel					Deutsche Telekom Technik GmbH Kronshagener Weg 105 24116 Kiel	
37N-38N VER 2.5 B	37N.4	Straße	Kiebitzweg				Gemeinde Oesterwurth Kaiser-Wilhelm-Platz 25761 Büsum	
37N-38N LTG 6.5 B	37N.5	Wasserleitung					Wasserverband Norderdithmarschen Nordstrander Str. 26 25746 Heide	
37N-38N LTG 6.1 A	37N.6	MSP-Kabel	Lage ungenau				Schleswig-Holstein Netz AG Altentreptower Str. 6 25704 Meldorf	
37N-38N LTG 6.2	37N.7	Fm-Kabel	lagegleich wie MSP-Kabel				Schleswig-Holstein Netz AG Altentreptower Str. 6 25704 Meldorf	
37N-38N LTG 6.1 B	37N.8	NSP-Kabel					Schleswig-Holstein Netz AG Altentreptower Str. 6 25704 Meldorf	
38N-39N LTG 6.1 A	38N.1	MSP-Kabel	Lage ungenau				Schleswig-Holstein Netz AG Altentreptower Str. 6 25704 Meldorf	
38N-39N LTG 6.2 A	38N.2	Fm-Kabel	lagegleich wie MSP-Kabel				Schleswig-Holstein Netz AG Altentreptower Str. 6 25704 Meldorf	

# Kreuzungsverzeichnis

 Stand  
 03.05.2016

Leitungsname <b>110-kV-Leitung Heide/West - Strübel (Abschnitt C1)</b>	Leitungsabschnitt <b>Freileitung</b>	Leitungsnummer <b>LH-13-181</b>
Bemerkungen	geändert revidiert geprüft aufgestellt	Aufgestellt Quickborn, den 22.01.2016 Schleswig-Holstein Netz AG  <div style="text-align: right;"> </div>
<div style="display: flex; justify-content: space-between; align-items: center;"> <span>GA Hochspannung Leitungsbau GmbH</span> </div>		

BIS LUM Merkmal- Nr.	Registrier- Nr.	Kreuzung		Kreuzungsstelle			Besitzer oder zuständige Behörde	Bemerkungen
		mit	nähere Bezeichnung	in km	zwischen Masten der gekr. Ltg. Nr.	Nr.		
38N-39N VER 2.5	38N.3	<b>Straße</b>	Alte Dorfstraße				Gemeinde Oesterwuth Kaiser-Wilhelm-Platz 25761 Büsum	
38N-39N LTG 6.1 B	38N.4	<b>MSP-Kabel</b>	Lage ungenau				Schleswig-Holstein Netz AG Altentrepptower Str. 6 25704 Meldorf	
38N-39N LTG 6.2 B	38N.5	<b>Fm-Kabel</b>	lagegleich wie MSP-Kabel				Schleswig-Holstein Netz AG Altentrepptower Str. 6 25704 Meldorf	
39N-40N GEL 3.3	39N.1	<b>Bäche und Seen</b>	Vorfluter 0202				Deich- und Hauptsielverband Dithmarschen (Sielverband Poppenwuth) Meldorfer Str. 17 25770 Hemmingstedt	
40N-41N GEL 3.3	40N.1	<b>Bäche und Seen</b>	Vorfluter 0201				Deich- und Hauptsielverband Dithmarschen (Sielverband Poppenwuth) Meldorfer Str. 17 25770 Hemmingstedt	
40N-41N VER 2.6	40N.2	<b>Weg</b>	Wehrener Weg, befestigt				Gemeinde Oesterwuth Kaiser-Wilhelm-Platz 25761 Büsum	
41N-42N GEL 3.3	41N.1	<b>Bäche und Seen</b>	Vorfluter 30.01, Kanal				Deich- und Hauptsielverband Dithmarschen Meldorfer Str. 17 25770 Hemmingstedt	
42N-43N LTG 6.2	42N.1	<b>Fm-Kabel</b>					Schleswig-Holstein Netz AG Altentrepptower Str. 6 25704 Meldorf	

# Kreuzungsverzeichnis

 Stand  
 03.05.2016

Leitungsname <b>110-kV-Leitung Heide/West - Strübel (Abschnitt C1)</b>	Leitungsabschnitt <b>Freileitung</b>	Leitungsnummer <b>LH-13-181</b>																								
Bemerkungen	<table border="1" style="width: 100%; border-collapse: collapse;"> <tr><td> </td><td> </td><td> </td><td> </td></tr> <tr><td>geändert</td><td> </td><td> </td><td> </td></tr> <tr><td>revidiert</td><td> </td><td> </td><td> </td></tr> <tr><td>geprüft</td><td>30.10.2014</td><td>Schindler</td><td>GA-HLB</td></tr> <tr><td>aufgestellt</td><td>29.10.2014</td><td>Wiesenthal</td><td>GA-HLB</td></tr> <tr><td> </td><td><b>Datum</b></td><td><b>Name</b></td><td><b>Firma</b></td></tr> </table>					geändert				revidiert				geprüft	30.10.2014	Schindler	GA-HLB	aufgestellt	29.10.2014	Wiesenthal	GA-HLB		<b>Datum</b>	<b>Name</b>	<b>Firma</b>	Aufgestellt Quickborn, den 22.01.2016 Schleswig-Holstein Netz AG  <div style="text-align: right;"> </div>
geändert																										
revidiert																										
geprüft	30.10.2014	Schindler	GA-HLB																							
aufgestellt	29.10.2014	Wiesenthal	GA-HLB																							
	<b>Datum</b>	<b>Name</b>	<b>Firma</b>																							
<b>GA Hochspannung Leitungsbau GmbH</b>		<b>Schleswig-Holstein Netz</b>																								

BIS LUM Merkmal- Nr.	Registrier- Nr.	Kreuzung		Kreuzungsstelle			Besitzer oder zuständige Behörde	Bemerkungen
		mit	nähere Bezeichnung	in km	zwischen Masten der gekr. Ltg. Nr.      Nr.			
42N-43N LTG 6.4	42N.2	Gas-HD-Ltg.					Schleswig-Holstein Netz AG Altentrepower Str. 6 25704 Meldorf	
43N-44N LTG 6.1	43N.1	NSP-Kabel	Lage ungenau				Schleswig-Holstein Netz AG Altentrepower Str. 6 25704 Meldorf	
43N-44N VER 2.3	43N.2	Landesstraße	L 153, Abs. 010, NK: 1719/012-1819/011	1,5608			Landesbetrieb Straßenbau und Verkehr Schleswig-Holstein, NI. Itzehoe Postfach 2031 25510 Itzehoe	
43N-44N LTG 6.2	43N.3	Fm-Kabel					Deutsche Telekom Technik GmbH Kronshagener Weg 105 24116 Kiel	
43N-44N LTG 6.5	43N.4	Wasserleitung					Wasserverband Norderdithmarschen Nordstrander Str. 26 25746 Heide	
43N-44N GEL 3.3	43N.5	Bäche und Seen	Vorfluter 28.08, Nebenstrom				Deich- und Hauptsielverband Dithmarschen Meldorfer Str. 17 25770 Hemmingstedt	
45N-46N LTG 6.1	45N.1	MSP-Kabel	Lage ungenau				Schleswig-Holstein Netz AG Altentrepower Str. 6 25704 Meldorf	
45N-46N LTG 6.2	45N.2	Fm-Kabel	lagegleich wie MSP-Kabel				Schleswig-Holstein Netz AG Altentrepower Str. 6 25704 Meldorf	



# Kreuzungsverzeichnis

 Stand  
 03.05.2016

Leitungsname <b>110-kV-Leitung Heide/West - Strübel (Abschnitt C1)</b>	Leitungsabschnitt <b>Freileitung</b>	Leitungsnummer <b>LH-13-181</b>																																
Bemerkungen	<table border="1" style="width: 100%; border-collapse: collapse;"> <tr><td> </td><td> </td><td> </td><td> </td></tr> <tr><td> </td><td> </td><td> </td><td> </td></tr> <tr><td> </td><td> </td><td> </td><td> </td></tr> <tr><td>geändert</td><td> </td><td> </td><td> </td></tr> <tr><td>revidiert</td><td> </td><td> </td><td> </td></tr> <tr><td>geprüft</td><td>30.10.2014</td><td>Schindler</td><td>GA-HLB</td></tr> <tr><td>aufgestellt</td><td>29.10.2014</td><td>Wiesenthal</td><td>GA-HLB</td></tr> <tr><td> </td><td><b>Datum</b></td><td><b>Name</b></td><td><b>Firma</b></td></tr> </table>													geändert				revidiert				geprüft	30.10.2014	Schindler	GA-HLB	aufgestellt	29.10.2014	Wiesenthal	GA-HLB		<b>Datum</b>	<b>Name</b>	<b>Firma</b>	Aufgestellt Quickborn, den 22.01.2016 Schleswig-Holstein Netz AG  <div style="text-align: right;"> </div>
geändert																																		
revidiert																																		
geprüft	30.10.2014	Schindler	GA-HLB																															
aufgestellt	29.10.2014	Wiesenthal	GA-HLB																															
	<b>Datum</b>	<b>Name</b>	<b>Firma</b>																															
<b>GA Hochspannung Leitungsbau GmbH</b>		<b>Schleswig-Holstein Netz</b>																																

BIS LUM Merkmal- Nr.	Registrier- Nr.	Kreuzung		Kreuzungsstelle			Besitzer oder zuständige Behörde	Bemerkungen
		mit	nähere Bezeichnung	in km	zwischen Masten der gekr. Ltg. Nr.	Nr.		
45N-46N VER 2.6	45N.3	Weg	befestigt				Gemeinde Reinsbüttel Kaiser-Wilhelm-Platz 25761 Büsum	
46N-47N GEL 3.3	46N.1	Bäche und Seen	Vorfluter 28.03, Strom				Deich- und Hauptsielverband Dithmarschen Meldorfer Str. 17 25770 Hemmingstedt	
47N-48N VER 2.4	47N.1	Straße	Horstweg				Gemeinde Reinsbüttel Kaiser-Wilhelm-Platz 25761 Büsum	
48N-49N GEL 3.3	48N.1	Bäche und Seen	Vorfluter 0102				Deich- und Hauptsielverband Dithmarschen (Sielverband Süderdeich) Meldorfer Str. 17 25770 Hemmingstedt	
48N-49N VER 2.6	48N.2	Weg	Dwengsweg				Gemeinde Reinsbüttel Kaiser-Wilhelm-Platz 25761 Büsum	
49N-50N LTG 6.2	49N.1	Fm-Kabel					Schleswig-Holstein Netz AG Altentreptower Str. 6 25704 Meldorf	
49N-50N GEL 3.3	49N.2	Bäche und Seen	Vorfluter 0102				Deich- und Hauptsielverband Dithmarschen (Sielverband Süderdeich) Meldorfer Str. 17 25770 Hemmingstedt	
49N-50N LTG 6.5	49N.3	Wasserleitung					Wasserverband Norderdithmarschen Nordstrander Str. 26 25746 Heide	

# Kreuzungsverzeichnis

 Stand  
 03.05.2016

Leitungsname <b>110-kV-Leitung Heide/West - Strübel (Abschnitt C1)</b>	Leitungsabschnitt <b>Freileitung</b>	Leitungsnummer <b>LH-13-181</b>																												
Bemerkungen	<table border="1" style="width: 100%; border-collapse: collapse;"> <tr><td> </td><td> </td><td> </td><td> </td></tr> <tr><td> </td><td> </td><td> </td><td> </td></tr> <tr><td>geändert</td><td> </td><td> </td><td> </td></tr> <tr><td>revidiert</td><td> </td><td> </td><td> </td></tr> <tr><td>geprüft</td><td>30.10.2014</td><td>Schindler</td><td>GA-HLB</td></tr> <tr><td>aufgestellt</td><td>29.10.2014</td><td>Wiesenthal</td><td>GA-HLB</td></tr> <tr><td> </td><td><b>Datum</b></td><td><b>Name</b></td><td><b>Firma</b></td></tr> </table>									geändert				revidiert				geprüft	30.10.2014	Schindler	GA-HLB	aufgestellt	29.10.2014	Wiesenthal	GA-HLB		<b>Datum</b>	<b>Name</b>	<b>Firma</b>	Aufgestellt Quickborn, den 22.01.2016 Schleswig-Holstein Netz AG  <div style="text-align: right;"> </div>
geändert																														
revidiert																														
geprüft	30.10.2014	Schindler	GA-HLB																											
aufgestellt	29.10.2014	Wiesenthal	GA-HLB																											
	<b>Datum</b>	<b>Name</b>	<b>Firma</b>																											
<b>GA Hochspannung Leitungsbau GmbH</b>		<b>Schleswig-Holstein Netz</b>																												

BIS LUM Merkmal- Nr.	Registrier- Nr.	Kreuzung		Kreuzungsstelle			Besitzer oder zuständige Behörde	Bemerkungen
		mit	nähere Bezeichnung	in km	zwischen Masten der gekr. Ltg. Nr.	Nr.		
49N-50N LTG 6.2	49N.4	Fm-Kabel					Deutsche Telekom Technik GmbH Kronshagener Weg 105 24116 Kiel	
49N-50N LTG 6.4	49N.5	Gas-MD-Ltg.	Lage ungenau				Schleswig-Holstein Netz AG Altentreptower Str. 6 25704 Meldorf	
49N-50N LTG 6.1 A	49N.6	gepl. Kabel	Lage ungenau				Schleswig-Holstein Netz AG Altentreptower Str. 6 25704 Meldorf	
49N-50N LTG 6.1 B	49N.7	MSP-Kabel	Lage ungenau				Schleswig-Holstein Netz AG Altentreptower Str. 6 25704 Meldorf	
49N-50N LTG 6.1 C	49N.8	gepl. Kabel	MSP-Kabel, Lage ungenau				Schleswig-Holstein Netz AG Altentreptower Str. 6 25704 Meldorf	

# Kreuzungsverzeichnis

 Stand  
 03.05.2016

Leitungsname <b>110-kV-Leitung Heide/West - Strübel (Abschnitt C2)</b>	Leitungsabschnitt <b>Freileitung</b>	Leitungsnummer <b>LH-13-181</b>																																
Bemerkungen	<table border="1" style="width: 100%; border-collapse: collapse;"> <tr><td> </td><td> </td><td> </td><td> </td></tr> <tr><td> </td><td> </td><td> </td><td> </td></tr> <tr><td> </td><td> </td><td> </td><td> </td></tr> <tr><td>geändert</td><td> </td><td> </td><td> </td></tr> <tr><td>revidiert</td><td> </td><td> </td><td> </td></tr> <tr><td>geprüft</td><td>30.10.2014</td><td>Schindler</td><td>GA-HLB</td></tr> <tr><td>aufgestellt</td><td>29.10.2014</td><td>Wiesenthal</td><td>GA-HLB</td></tr> <tr><td> </td><td><b>Datum</b></td><td><b>Name</b></td><td><b>Firma</b></td></tr> </table>													geändert				revidiert				geprüft	30.10.2014	Schindler	GA-HLB	aufgestellt	29.10.2014	Wiesenthal	GA-HLB		<b>Datum</b>	<b>Name</b>	<b>Firma</b>	Aufgestellt Quickborn, den 22.01.2016 Schleswig-Holstein Netz AG  <div style="text-align: right;"> </div>
geändert																																		
revidiert																																		
geprüft	30.10.2014	Schindler	GA-HLB																															
aufgestellt	29.10.2014	Wiesenthal	GA-HLB																															
	<b>Datum</b>	<b>Name</b>	<b>Firma</b>																															
<b>GA Hochspannung Leitungsbau GmbH</b>		<b>Schleswig-Holstein Netz</b>																																

BIS LUM Merkmal- Nr.	Registrier- Nr.	Kreuzung		Kreuzungsstelle			Besitzer oder zuständige Behörde	Bemerkungen
		mit	nähere Bezeichnung	in km	zwischen Masten der gekr. Ltg. Nr.	Nr.		
50N-Portal LTG 6.1 A	50N.1	MSP-Kabel	2 Kabel				Schleswig-Holstein Netz AG Altentrepptower Str. 6 25704 Meldorf	UW Reinsbüttel
50N-Portal LTG 6.1 B	50N.2	gepl. Privatkabel	2 Kabel					UW Reinsbüttel
50N-Portal LTG 6.1 C	50N.3	gepl. Kabel	Lage ungenau				Schleswig-Holstein Netz AG Altentrepptower Str. 6 25704 Meldorf	UW Reinsbüttel
50N-Portal LTG 6.1 D	50N.4	MSP-Kabel	Lage ungenau				Schleswig-Holstein Netz AG Altentrepptower Str. 6 25704 Meldorf	UW Reinsbüttel
50N-Portal LTG 6.1 E	50N.5	gepl. Kabel	MSP-Kabel, Lage ungenau				Schleswig-Holstein Netz AG Altentrepptower Str. 6 25704 Meldorf	UW Reinsbüttel
50N-Portal LTG 6.1 F	50N.6	MSP-Kabel	Kabeltrasse, 5 MSP-Kabel und 1 gepl. MSP-Kabel				Schleswig-Holstein Netz AG Altentrepptower Str. 6 25704 Meldorf	UW Reinsbüttel
50N-Portal LTG 6.2	50N.7	Fm-Kabel	in Kabeltrasse				Schleswig-Holstein Netz AG Altentrepptower Str. 6 25704 Meldorf	UW Reinsbüttel
50N-Portal LTG 6.1 G	50N.8	gepl. Kabel	MSP-Kabel, Lage ungenau				Schleswig-Holstein Netz AG Altentrepptower Str. 6 25704 Meldorf	UW Reinsbüttel

# Kreuzungsverzeichnis

 Stand  
 03.05.2016

Leitungsname <b>110-kV-Leitung Heide/West - Strübbel (Abschnitt C2)</b>	Leitungsabschnitt <b>Freileitung</b>	Leitungsnummer <b>LH-13-181</b>																												
Bemerkungen	<table border="1" style="width: 100%; border-collapse: collapse;"> <tr><td> </td><td> </td><td> </td><td> </td></tr> <tr><td> </td><td> </td><td> </td><td> </td></tr> <tr><td>geändert</td><td> </td><td> </td><td> </td></tr> <tr><td>revidiert</td><td> </td><td> </td><td> </td></tr> <tr><td>geprüft</td><td>30.10.2014</td><td>Schindler</td><td>GA-HLB</td></tr> <tr><td>aufgestellt</td><td>29.10.2014</td><td>Wiesenthal</td><td>GA-HLB</td></tr> <tr><td> </td><td><b>Datum</b></td><td><b>Name</b></td><td><b>Firma</b></td></tr> </table>									geändert				revidiert				geprüft	30.10.2014	Schindler	GA-HLB	aufgestellt	29.10.2014	Wiesenthal	GA-HLB		<b>Datum</b>	<b>Name</b>	<b>Firma</b>	Aufgestellt Quickborn, den 22.01.2016 Schleswig-Holstein Netz AG  <div style="text-align: right;"> </div>
geändert																														
revidiert																														
geprüft	30.10.2014	Schindler	GA-HLB																											
aufgestellt	29.10.2014	Wiesenthal	GA-HLB																											
	<b>Datum</b>	<b>Name</b>	<b>Firma</b>																											
<b>GA Hochspannung Leitungsbau GmbH</b>		<b>Schleswig-Holstein Netz</b>																												

BIS LUM Merkmal- Nr.	Registrier- Nr.	Kreuzung		Kreuzungsstelle			Besitzer oder zuständige Behörde	Bemerkungen
		mit	nähere Bezeichnung	in km	zwischen Masten der gekr. Ltg. Nr.	Nr.		
50N-Portal LTG 6.5	50N.9	Wasserleitung					Wasserverband Norderdithmarschen Nordstrander Str. 26 25746 Heide	UW Reinsbüttel
50N-51N LTG 6.1	50N.10	gepl. Kabel	MSP-Kabel, Lage ungenau				Schleswig-Holstein Netz AG Altentrepower Str. 6 25704 Meldorf	
50N-51N LTG 6.2	50N.11	Fm-Kabel					BüMVT, A St. Rendsburg b. WSA Kiel - Holtenau Blenkinsopstr. 7 24768 Rendsburg	
50N-51N VER 1.2	50N.12	Bahnlinie	Strecke 1206, Heide - Büsum	17,3100			DB Netz AG Theodor-Heuss-Allee 7 60486 Frankfurt/Main	
50N-51N GEL 3.3	50N.13	Bäche und Seen	Vorfluter 0702				Deich- und Hauptsielverband Dithmarschen (Sielverband Süderdeich) Meldorfer Str. 17 25770 Hemmingstedt	
50N-51N LTG 5.3	50N.14	Richtfunk- strecke					Landespolizeiamt Schelswig - Holstein, Autorisierte Stelle Digitalfunk BOS, Sachgebiet LPA 241 Mühlenweg 166, 24116 Kiel	

# Kreuzungsverzeichnis

 Stand  
 03.05.2016

Leitungsname <b>110-kV-Leitung Heide/West - Strübel (Abschnitt D)</b>	Leitungsabschnitt <b>Freileitung</b>	Leitungsnummer <b>LH-13-181</b>																																
Bemerkungen	<table border="1" style="width: 100%; border-collapse: collapse;"> <tr><td style="height: 15px;"> </td><td> </td><td> </td><td> </td></tr> <tr><td style="height: 15px;"> </td><td> </td><td> </td><td> </td></tr> <tr><td style="height: 15px;"> </td><td> </td><td> </td><td> </td></tr> <tr><td style="height: 15px;">geändert</td><td> </td><td> </td><td> </td></tr> <tr><td style="height: 15px;">revidiert</td><td> </td><td> </td><td> </td></tr> <tr><td style="height: 15px;">geprüft</td><td>30.10.2014</td><td>Schindler</td><td>GA-HLB</td></tr> <tr><td style="height: 15px;">aufgestellt</td><td>29.10.2014</td><td>Wiesenthal</td><td>GA-HLB</td></tr> <tr><td style="height: 15px;"> </td><td><b>Datum</b></td><td><b>Name</b></td><td><b>Firma</b></td></tr> </table>													geändert				revidiert				geprüft	30.10.2014	Schindler	GA-HLB	aufgestellt	29.10.2014	Wiesenthal	GA-HLB		<b>Datum</b>	<b>Name</b>	<b>Firma</b>	Aufgestellt Quickborn, den 22.01.2016 Schleswig-Holstein Netz AG  <div style="text-align: right;"> </div>
geändert																																		
revidiert																																		
geprüft	30.10.2014	Schindler	GA-HLB																															
aufgestellt	29.10.2014	Wiesenthal	GA-HLB																															
	<b>Datum</b>	<b>Name</b>	<b>Firma</b>																															
<b>GA Hochspannung Leitungsbau GmbH</b>		<b>Schleswig-Holstein Netz</b>																																

BIS LUM Merkmal- Nr.	Registrier- Nr.	Kreuzung		Kreuzungsstelle			Besitzer oder zuständige Behörde	Bemerkungen
		mit	nähere Bezeichnung	in km	zwischen Masten der gekr. Ltg. Nr.	Nr.		
52N-53N GEL 3.3	52N.1	Bäche und Seen	Vorfluter 0701				Deich- und Hauptsielverband Dithmarschen (Sielverband Süderdeich) Meldorfer Str. 17 25770 Hemmingstedt	
53N-54N LTG 6.1 A	53N.1	MSP-Kabel	2 Kabel				Schleswig-Holstein Netz AG Altentreptower Str. 6 25704 Meldorf	
53N-54N LTG 6.1 B	53N.2	NSP-Kabel	3 Kabel, lagegleich wie MSP- Kabel				Schleswig-Holstein Netz AG Altentreptower Str. 6 25704 Meldorf	
53N-54N LTG 6.1 C	53N.3	gepl. Kabel	2 Kabel				Schleswig-Holstein Netz AG Altentreptower Str. 6 25704 Meldorf	
53N-54N VER 2.3	53N.4	Landesstraße	L 156, Abs. 020, NK: 1819/009 - 1819/008	1,7974			Landesbetrieb Straßenbau und Verkehr Schleswig-Holstein, NI. Itzehoe Postfach 2031 25510 Itzehoe	
53N-54N LTG 6.5	53N.5	Wasserleitung					Wasserverband Norderdithmarschen Nordstrander Str. 26 25746 Heide	
53N-54N LTG 6.2 A	53N.6	Fm-Kabel					Deutsche Telekom Technik GmbH Kronshagener Weg 105 24116 Kiel	
53N-54N LTG 6.1 D	53N.7	MSP-Kabel	3 Kabel, Lag ungenau				Schleswig-Holstein Netz AG Altentreptower Str. 6 25704 Meldorf	

# Kreuzungsverzeichnis

 Stand  
 03.05.2016

Leitungsname <b>110-kV-Leitung Heide/West - Strübel (Abschnitt D)</b>	Leitungsabschnitt <b>Freileitung</b>	Leitungsnummer <b>LH-13-181</b>																												
Bemerkungen	<table border="1" style="width: 100%; border-collapse: collapse;"> <tr><td> </td><td> </td><td> </td><td> </td></tr> <tr><td> </td><td> </td><td> </td><td> </td></tr> <tr><td>geändert</td><td> </td><td> </td><td> </td></tr> <tr><td>revidiert</td><td> </td><td> </td><td> </td></tr> <tr><td>geprüft</td><td>30.10.2014</td><td>Schindler</td><td>GA-HLB</td></tr> <tr><td>aufgestellt</td><td>29.10.2014</td><td>Wiesenthal</td><td>GA-HLB</td></tr> <tr><td> </td><td><b>Datum</b></td><td><b>Name</b></td><td><b>Firma</b></td></tr> </table>									geändert				revidiert				geprüft	30.10.2014	Schindler	GA-HLB	aufgestellt	29.10.2014	Wiesenthal	GA-HLB		<b>Datum</b>	<b>Name</b>	<b>Firma</b>	Aufgestellt Quickborn, den 22.01.2016 Schleswig-Holstein Netz AG  <div style="text-align: right;"> </div>
geändert																														
revidiert																														
geprüft	30.10.2014	Schindler	GA-HLB																											
aufgestellt	29.10.2014	Wiesenthal	GA-HLB																											
	<b>Datum</b>	<b>Name</b>	<b>Firma</b>																											
<b>GA Hochspannung Leitungsbau GmbH</b>		<b>Schleswig-Holstein Netz</b>																												

BIS LUM Merkmal- Nr.	Registrier- Nr.	Kreuzung		Kreuzungsstelle			Besitzer oder zuständige Behörde	Bemerkungen
		mit	nähere Bezeichnung	in km	zwischen Masten der gekr. Ltg. Nr.	Nr.		
53N-54N LTG 6.1 E	53N.8	NSP-Kabel	lagegleich wie MSP-Kabel				Schleswig-Holstein Netz AG Altentrepptower Str. 6 25704 Meldorf	
53N-54N LTG 6.1 F	53N.9	NSP-Kabel	lagegleich wie MSP-Kabel				Schleswig-Holstein Netz AG Altentrepptower Str. 6 25704 Meldorf	
53N-54N LTG 6.1 G	53N.10	MSP-Kabel	3 Kabel, Lage ungenau				Schleswig-Holstein Netz AG Altentrepptower Str. 6 25704 Meldorf	
53N-54N LTG 6.1 H	53N.11	MSP-Kabel	Lage ungenau				Schleswig-Holstein Netz AG Altentrepptower Str. 6 25704 Meldorf	
53N-54N LTG 6.1 I	53N.12	NSP-Kabel	Lage ungenau				Schleswig-Holstein Netz AG Altentrepptower Str. 6 25704 Meldorf	
53N-54N VER 2.4	53N.13	Kreisstraße	K 56, Abs. 020, NK: 1819/012-1819/008	6,8886			Landesbetrieb Straßenbau und Verkehr Schleswig-Holstein, NI. Itzehoe Postfach 2031 25510 Itzehoe	
53N-54N LTG 6.5	53N.14	Wasserleitung					Wasserverband Norderdithmarschen Nordstrander Str. 26 25746 Heide	
53N-54N LTG 6.2 B	53N.15	Fm-Kabel					Deutsche Telekom Technik GmbH Kronshagener Weg 105 24116 Kiel	

# Kreuzungsverzeichnis

 Stand  
 03.05.2016

Leitungsname <b>110-kV-Leitung Heide/West - Strübel (Abschnitt D)</b>	Leitungsabschnitt <b>Freileitung</b>	Leitungsnummer <b>LH-13-181</b>
Bemerkungen	geändert revidiert geprüft aufgestellt	Aufgestellt Quickborn, den 22.01.2016 Schleswig-Holstein Netz AG  <div style="text-align: right;"> </div>
<div style="display: flex; align-items: center;"> <b>GA Hochspannung Leitungsbau GmbH</b> </div>		<b>Schleswig-Holstein Netz</b>

BIS LUM Merkmal- Nr.	Registrier- Nr.	Kreuzung		Kreuzungsstelle			Besitzer oder zuständige Behörde	Bemerkungen
		mit	nähere Bezeichnung	in km	zwischen Masten der gekr. Ltg. Nr.	Nr.		
54N-55N GEL 3.3	54N.1	Bäche und Seen	Vorfluter 28.03, Strom				Deich- und Hauptsilverbund Dithmarschen Meldorfer Str. 17 25770 Hemmingstedt	
55N-56N LTG 6.1 A	55N.1	MSP-Kabel					Schleswig-Holstein Netz AG Altentreptower Str. 6 25704 Meldorf	
55N-56N LTG 6.2	55N.2	Fm-Kabel	4 Kabel, lagegleich wie MSP-Kabel				Schleswig-Holstein Netz AG Altentreptower Str. 6 25704 Meldorf	
55N-56N LTG 6.1 B	55N.3	gepl. Kabel	2 MSP-Kabel				Schleswig-Holstein Netz AG Altentreptower Str. 6 25704 Meldorf	
56N-57N LTG 6.1 A	56N.1	gepl. Kabel	2 MSP-Kabel				Schleswig-Holstein Netz AG Altentreptower Str. 6 25704 Meldorf	
56N-57N LTG 6.1 A	56N.2	MSP-Kabel					Schleswig-Holstein Netz AG Altentreptower Str. 6 25704 Meldorf	
56N-57N LTG 6.2 A	56N.3	Fm-Kabel	4 Kabel, lagegleich wie MSP-Kabel				Schleswig-Holstein Netz AG Altentreptower Str. 6 25704 Meldorf	
56N-57N VER 2.5 A	56N.4	Straße	Hellschener Chaussee				Gemeinde Süderdeich Kaiser-Wilhelm-Platz 25761 Büsum	

# Kreuzungsverzeichnis

 Stand  
 03.05.2016

Leitungsname <b>110-kV-Leitung Heide/West - Strübel (Abschnitt D)</b>	Leitungsabschnitt <b>Freileitung</b>	Leitungsnummer <b>LH-13-181</b>																																							
Bemerkungen	<table border="1" style="width: 100%; border-collapse: collapse;"> <tr> <td style="width: 15%;"></td> <td style="width: 15%;"></td> <td style="width: 15%;"></td> <td style="width: 15%;"></td> <td style="width: 40%;">Aufgestellt</td> </tr> <tr> <td></td> <td></td> <td></td> <td></td> <td>Quickborn, den 22.01.2016</td> </tr> <tr> <td></td> <td></td> <td></td> <td></td> <td>Schleswig-Holstein Netz AG</td> </tr> <tr> <td>geändert</td> <td></td> <td></td> <td></td> <td></td> </tr> <tr> <td>revidiert</td> <td></td> <td></td> <td></td> <td></td> </tr> <tr> <td>geprüft</td> <td>30.10.2014</td> <td>Schindler</td> <td>GA-HLB</td> <td></td> </tr> <tr> <td>aufgestellt</td> <td>29.10.2014</td> <td>Wiesenthal</td> <td>GA-HLB</td> <td></td> </tr> <tr> <td></td> <td style="text-align: center;"><b>Datum</b></td> <td style="text-align: center;"><b>Name</b></td> <td style="text-align: center;"><b>Firma</b></td> <td></td> </tr> </table>					Aufgestellt					Quickborn, den 22.01.2016					Schleswig-Holstein Netz AG	geändert					revidiert					geprüft	30.10.2014	Schindler	GA-HLB		aufgestellt	29.10.2014	Wiesenthal	GA-HLB			<b>Datum</b>	<b>Name</b>	<b>Firma</b>	
				Aufgestellt																																					
				Quickborn, den 22.01.2016																																					
				Schleswig-Holstein Netz AG																																					
geändert																																									
revidiert																																									
geprüft	30.10.2014	Schindler	GA-HLB																																						
aufgestellt	29.10.2014	Wiesenthal	GA-HLB																																						
	<b>Datum</b>	<b>Name</b>	<b>Firma</b>																																						
<b>GA Hochspannung Leitungsbau GmbH</b>		<b>Schleswig-Holstein Netz</b>																																							

BIS LUM Merkmal- Nr.	Registrier- Nr.	Kreuzung		Kreuzungsstelle			Besitzer oder zuständige Behörde	Bemerkungen
		mit	nähere Bezeichnung	in km	zwischen Masten der gekr. Ltg. Nr.	Nr.		
56N-57N LTG 6.2 B	56N.5	Fm-Kabel					Deutsche Telekom Technik GmbH Kronshagener Weg 105 24116 Kiel	
56N-57N LTG 6.1 B	56N.6	MSP-Kabel	Lage ungenau				Schleswig-Holstein Netz AG Altentreptower Str. 6 25704 Meldorf	
56N-57N GEL 3.3	56N.7	Bäche und Seen	Vorfluter 0303				Deich- und Hauptsielverband Dithmarschen (Sielverband Süderdeich) Meldorfer Str. 17 25770 Hemmingstedt	
56N-57N LTG 6.1 C	56N.8	MSP-Kabel	Lage ungenau				Schleswig-Holstein Netz AG Altentreptower Str. 6 25704 Meldorf	
56N-57N VER 2.5 B	56N.9	Straße	Dornkrugsweg				Gemeinde Süderdeich Kaiser-Wilhelm-Platz 25761 Büsum	
56N-57N LTG 5.1	56N.10	Fm-Kabel					Deutsche Telekom Technik GmbH Kronshagener Weg 105 24116 Kiel	
56N-57N LTG 6.5	56N.11	Wasserleitung					Wasserverband Norderdithmarschen Nordstrander Str. 26 25746 Heide	
57N-58N LTG 6.1 A	57N.1	MSP-Kabel					Schleswig-Holstein Netz AG Altentreptower Str. 6 25704 Meldorf	



# Kreuzungsverzeichnis

 Stand  
 03.05.2016

Leitungsname <b>110-kV-Leitung Heide/West - Strübbel (Abschnitt D)</b>	Leitungsabschnitt <b>Freileitung</b>	Leitungsnummer <b>LH-13-181</b>																								
Bemerkungen	<table border="1" style="width: 100%; border-collapse: collapse;"> <tr><td> </td><td> </td><td> </td><td> </td></tr> <tr><td>geändert</td><td> </td><td> </td><td> </td></tr> <tr><td>revidiert</td><td> </td><td> </td><td> </td></tr> <tr><td>geprüft</td><td>30.10.2014</td><td>Schindler</td><td>GA-HLB</td></tr> <tr><td>aufgestellt</td><td>29.10.2014</td><td>Wiesenthal</td><td>GA-HLB</td></tr> <tr><td> </td><td><b>Datum</b></td><td><b>Name</b></td><td><b>Firma</b></td></tr> </table>					geändert				revidiert				geprüft	30.10.2014	Schindler	GA-HLB	aufgestellt	29.10.2014	Wiesenthal	GA-HLB		<b>Datum</b>	<b>Name</b>	<b>Firma</b>	Aufgestellt Quickborn, den 22.01.2016 Schleswig-Holstein Netz AG  <div style="text-align: right;"> </div>
geändert																										
revidiert																										
geprüft	30.10.2014	Schindler	GA-HLB																							
aufgestellt	29.10.2014	Wiesenthal	GA-HLB																							
	<b>Datum</b>	<b>Name</b>	<b>Firma</b>																							
<b>GA Hochspannung Leitungsbau GmbH</b>		<b>Schleswig-Holstein Netz</b>																								

BIS LUM Merkmal- Nr.	Registrier- Nr.	Kreuzung		Kreuzungsstelle			Besitzer oder zuständige Behörde	Bemerkungen
		mit	nähere Bezeichnung	in km	zwischen Masten der gekr. Ltg. Nr.      Nr.			
57N-58N LTG 6.1 B	57N.2	NSP-Kabel					Schleswig-Holstein Netz AG Altentreptower Str. 6 25704 Meldorf	
59N-60N LTG 6.2	59N.1	Fm-Kabel					Deutsche Telekom Technik GmbH Kronshagener Weg 105 24116 Kiel	
59N-60N LTG 2.4	59N.2	Kreisstraße	K 62, Abs. 010, NK:1719/018-1719/019	2,7986			Landesbetrieb Straßenbau und Verkehr Schleswig-Holstein, NI. Itzehoe Postfach 2031 25510 Itzehoe	
59N-60N LTG 6.5	59N.3	Wasserleitung					Wasserverband Norderdithmarschen Nordstrander Str. 26 25746 Heide	
59N-60N GEL 3.3	59N.4	Bäche und Seen	Vorfluter 47.03				Deich- und Hauptsielverband Dithmarschen Meldorfer Str. 17 25770 Hemmingstedt	
60N-61N LTG 6.1	60N.1	MSP-Kabel	Lage ungenau				Schleswig-Holstein Netz AG Altentreptower Str. 6 25704 Meldorf	
60N-61N VER 2.5	60N.2	Straße	Deichstraße				Gemeinde Norddeich Kaiser-Wilhelm-Platz 25761 Büsum	
60N-61N LTG 6.5	60N.3	Wasserleitung					Wasserverband Norderdithmarschen Nordstrander Str. 26 25746 Heide	

# Kreuzungsverzeichnis

 Stand  
 03.05.2016

Leitungsname <b>110-kV-Leitung Heide/West - Strübel (Abschnitt D)</b>	Leitungsabschnitt <b>Freileitung</b>	Leitungsnummer <b>LH-13-181</b>																												
Bemerkungen	<table border="1" style="width: 100%; border-collapse: collapse;"> <tr><td> </td><td> </td><td> </td><td> </td></tr> <tr><td> </td><td> </td><td> </td><td> </td></tr> <tr><td>geändert</td><td> </td><td> </td><td> </td></tr> <tr><td>revidiert</td><td> </td><td> </td><td> </td></tr> <tr><td>geprüft</td><td>30.10.2014</td><td>Schindler</td><td>GA-HLB</td></tr> <tr><td>aufgestellt</td><td>29.10.2014</td><td>Wiesenthal</td><td>GA-HLB</td></tr> <tr><td> </td><td><b>Datum</b></td><td><b>Name</b></td><td><b>Firma</b></td></tr> </table>									geändert				revidiert				geprüft	30.10.2014	Schindler	GA-HLB	aufgestellt	29.10.2014	Wiesenthal	GA-HLB		<b>Datum</b>	<b>Name</b>	<b>Firma</b>	Aufgestellt Quickborn, den 22.01.2016 Schleswig-Holstein Netz AG  <div style="text-align: right;"> </div>
geändert																														
revidiert																														
geprüft	30.10.2014	Schindler	GA-HLB																											
aufgestellt	29.10.2014	Wiesenthal	GA-HLB																											
	<b>Datum</b>	<b>Name</b>	<b>Firma</b>																											
<b>GA Hochspannung Leitungsbau GmbH</b>		<b>Schleswig-Holstein Netz</b>																												

BIS LUM Merkmal- Nr.	Registrier- Nr.	Kreuzung		Kreuzungsstelle			Besitzer oder zuständige Behörde	Bemerkungen
		mit	nähere Bezeichnung	in km	zwischen Masten der gekr. Ltg. Nr.	Nr.		
60N-61N LTG 6.2	60N.4	Fm-Kabel					Deutsche Telekom Technik GmbH Kronshagener Weg 105 24116 Kiel	
61N-62N VER 2.6	61N.1	Weg	Weg nach Hillgroven				Gemeinde Norddeich Kaiser-Wilhelm-Platz 25761 Büsum	
61N-62N GEL 3.3 A	61N.2	Bäche und Seen	Vorfluter 0808				Deich- und Hauptsielverband Dithmarschen (Sielverband Schülpersiel) Meldorfer Str. 17 25770 Hemmingstedt	
61N-62N GEL 3.3 B	61N.3	Bäche und Seen	Vorfluter 0808				Deich- und Hauptsielverband Dithmarschen (Sielverband Schülpersiel) Meldorfer Str. 17 25770 Hemmingstedt	
61N-62N GEL 3.3 C	61N.4	Bäche und Seen	Vorfluter 0808				Deich- und Hauptsielverband Dithmarschen (Sielverband Schülpersiel) Meldorfer Str. 17 25770 Hemmingstedt	
62N-63N VER 2.6	62N.1	Weg	Neufeldweg				Gemeinde Norddeich Kaiser-Wilhelm-Platz 25761 Büsum	
63N-64N GEL 3.3	63N.1	Bäche und Seen	Vorfluter 35.08				Deich- und Hauptsielverband Dithmarschen Meldorfer Str. 17 25770 Hemmingstedt	
63N-64N LTG 5.1	63N.2	Fm-Leitung					Deutsche Telekom Technik GmbH Kronshagener Weg 105 24116 Kiel	

# Kreuzungsverzeichnis

 Stand  
 03.05.2016

Leitungsname <b>110-kV-Leitung Heide/West - Strübbel (Abschnitt D)</b>	Leitungsabschnitt <b>Freileitung</b>	Leitungsnummer <b>LH-13-181</b>																												
Bemerkungen	<table border="1" style="width: 100%; border-collapse: collapse;"> <tr><td> </td><td> </td><td> </td><td> </td></tr> <tr><td> </td><td> </td><td> </td><td> </td></tr> <tr><td>geändert</td><td> </td><td> </td><td> </td></tr> <tr><td>revidiert</td><td> </td><td> </td><td> </td></tr> <tr><td>geprüft</td><td>30.10.2014</td><td>Schindler</td><td>GA-HLB</td></tr> <tr><td>aufgestellt</td><td>29.10.2014</td><td>Wiesenthal</td><td>GA-HLB</td></tr> <tr><td> </td><td><b>Datum</b></td><td><b>Name</b></td><td><b>Firma</b></td></tr> </table>									geändert				revidiert				geprüft	30.10.2014	Schindler	GA-HLB	aufgestellt	29.10.2014	Wiesenthal	GA-HLB		<b>Datum</b>	<b>Name</b>	<b>Firma</b>	Aufgestellt Quickborn, den 22.01.2016 Schleswig-Holstein Netz AG  <div style="text-align: right;"> </div>
geändert																														
revidiert																														
geprüft	30.10.2014	Schindler	GA-HLB																											
aufgestellt	29.10.2014	Wiesenthal	GA-HLB																											
	<b>Datum</b>	<b>Name</b>	<b>Firma</b>																											
<b>GA Hochspannung Leitungsbau GmbH</b>		<b>Schleswig-Holstein Netz</b>																												

BIS LUM Merkmal- Nr.	Registrier- Nr.	Kreuzung		Kreuzungsstelle			Besitzer oder zuständige Behörde	Bemerkungen
		mit	nähere Bezeichnung	in km	zwischen Masten der gekr. Ltg. Nr.	Nr.		
63N-64N VER 2.6	63N.3	Weg	Mitteldeichweg				Gemeinde Norddeich Kaiser-Wilhelm-Platz 25761 Büsum	
64N-65N VER 2.5	64N.1	Straße	Am alten Deich				Kreis Dithmarschen Stettiner Str. 30 25746 Heide	
64N-65N LTG 6.2 A	64N.2	Fm-Kabel					Deutsche Telekom Technik GmbH Kronshagener Weg 105 24116 Kiel	
64N-65N LTG 6.2 B	64N.3	Fm-Kabel	Lage ungenau				BüMVT, A St. Rendsburg b. WSA Kiel - Holtenau Blenkinsopstr. 7 24768 Rendsburg	
64N-65N LTG 6.2 C	64N.4	Fm-Kabel					Schleswig-Holstein Netz AG Altentreptower Str. 6 25704 Meldorf	
64N-65N LTG 6.1	64N.5	MSP-Kabel					Schleswig-Holstein Netz AG Altentreptower Str. 6 25704 Meldorf	
64N-65N LTG 6.2 D	64N.6	Fm-Kabel	3 Kabel lagegleich wie MSP-Kabel				Schleswig-Holstein Netz AG Altentreptower Str. 6 25704 Meldorf	
64N-65N GEL 3.3	64N.7	Bäche und Seen	Vorfluter 35.09				Deich- und Hauptsielverband Dithmarschen Meldorfer Str. 17 25770 Hemmingstedt	

# Kreuzungsverzeichnis

 Stand  
 03.05.2016

Leitungsname <b>110-kV-Leitung Heide/West - Strübel (Abschnitt D)</b>	Leitungsabschnitt <b>Freileitung</b>	Leitungsnummer <b>LH-13-181</b>																																
Bemerkungen	<table border="1" style="width: 100%; border-collapse: collapse;"> <tr><td> </td><td> </td><td> </td><td> </td></tr> <tr><td> </td><td> </td><td> </td><td> </td></tr> <tr><td> </td><td> </td><td> </td><td> </td></tr> <tr><td>geändert</td><td> </td><td> </td><td> </td></tr> <tr><td>revidiert</td><td> </td><td> </td><td> </td></tr> <tr><td>geprüft</td><td>30.10.2014</td><td>Schindler</td><td>GA-HLB</td></tr> <tr><td>aufgestellt</td><td>29.10.2014</td><td>Wiesenthal</td><td>GA-HLB</td></tr> <tr><td> </td><td><b>Datum</b></td><td><b>Name</b></td><td><b>Firma</b></td></tr> </table>													geändert				revidiert				geprüft	30.10.2014	Schindler	GA-HLB	aufgestellt	29.10.2014	Wiesenthal	GA-HLB		<b>Datum</b>	<b>Name</b>	<b>Firma</b>	Aufgestellt Quickborn, den 22.01.2016 Schleswig-Holstein Netz AG  <div style="text-align: right;"> </div>
geändert																																		
revidiert																																		
geprüft	30.10.2014	Schindler	GA-HLB																															
aufgestellt	29.10.2014	Wiesenthal	GA-HLB																															
	<b>Datum</b>	<b>Name</b>	<b>Firma</b>																															
<b>GA Hochspannung Leitungsbau GmbH</b>		<b>Schleswig-Holstein Netz</b>																																

BIS LUM Merkmal- Nr.	Registrier- Nr.	Kreuzung		Kreuzungsstelle			Besitzer oder zuständige Behörde	Bemerkungen
		mit	nähere Bezeichnung	in km	zwischen Masten der gekr. Ltg. Nr.      Nr.			
65N-66N VER 2.3	65N.1	Landesstraße	L 305, Abs. 010, NK: 1719/009-1719/008	2,0307			Landesbetrieb Straßenbau und Verkehr Schleswig-Holstein, Nl. Itzehoe Postfach 2031 25510 Itzehoe	
65N-66N LTG 6.1	65N.2	MSP-Kabel					Schleswig-Holstein Netz AG Altentreptower Str. 6 25704 Meldorf	
65N-66N GEL 3.3	65N.3	Bäche und Seen	Vorfluter 1010				Deich- und Hauptsielverband Dithmarschen (Sielverband Schülpersiel) Meldorfer Str. 17 25770 Hemmingstedt	
65N-66N LTG 6.2 A	65N.4	Fm-Kabel					Schleswig-Holstein Netz AG Altentreptower Str. 6 25704 Meldorf	
65N-66N LTG 6.2 B	65N.5	Fm-Kabel					Schleswig-Holstein Netz AG Altentreptower Str. 6 25704 Meldorf	
66N-67N LTG 6.2	66N.1	Fm-Kabel					Schleswig-Holstein Netz AG Altentreptower Str. 6 25704 Meldorf	
67N-68N GEL 3.3 A	67N.1	Bäche und Seen	Vorfluter 1010				Deich- und Hauptsielverband Dithmarschen (Sielverband Schülpersiel) Meldorfer Str. 17 25770 Hemmingstedt	
67N-68N LTG 6.1 A	67N.2	MSP-Kabel	Lage ungenau				Schleswig-Holstein Netz AG Altentreptower Str. 6 25704 Meldorf	

# Kreuzungsverzeichnis

 Stand  
**03.05.2016**

Leitungsname <b>110-kV-Leitung Heide/West - Strübel (Abschnitt D)</b>	Leitungsabschnitt <b>Freileitung</b>	Leitungsnummer <b>LH-13-181</b>																								
Bemerkungen	<table border="1" style="width: 100%; border-collapse: collapse;"> <tr><td> </td><td> </td><td> </td><td> </td></tr> <tr><td>geändert</td><td> </td><td> </td><td> </td></tr> <tr><td>revidiert</td><td> </td><td> </td><td> </td></tr> <tr><td>geprüft</td><td>30.10.2014</td><td>Schindler</td><td>GA-HLB</td></tr> <tr><td>aufgestellt</td><td>29.10.2014</td><td>Wiesenthal</td><td>GA-HLB</td></tr> <tr><td> </td><td><b>Datum</b></td><td><b>Name</b></td><td><b>Firma</b></td></tr> </table>					geändert				revidiert				geprüft	30.10.2014	Schindler	GA-HLB	aufgestellt	29.10.2014	Wiesenthal	GA-HLB		<b>Datum</b>	<b>Name</b>	<b>Firma</b>	Aufgestellt Quickborn, den 22.01.2016 Schleswig-Holstein Netz AG  <div style="text-align: right;"> </div>
geändert																										
revidiert																										
geprüft	30.10.2014	Schindler	GA-HLB																							
aufgestellt	29.10.2014	Wiesenthal	GA-HLB																							
	<b>Datum</b>	<b>Name</b>	<b>Firma</b>																							
<b>GA Hochspannung Leitungsbau GmbH</b>		<b>Schleswig-Holstein Netz</b>																								

BIS LUM Merkmal- Nr.	Registrier- Nr.	Kreuzung		Kreuzungsstelle			Besitzer oder zuständige Behörde	Bemerkungen
		mit	nähere Bezeichnung	in km	zwischen Masten der gekr. Ltg. Nr. Nr.			
67N-68N GEL 3.3 B	67N.3	Bäche und Seen	Vorfluter 1010, 7.Feldmarkstrom				Deich- und Hauptsielverband Dithmarschen (Sielverband Schülpersiel) Meldorfer Str. 17 25770 Hemmingstedt	
67N-68N LTG 6.1 B	67N.4	MSP-Kabel	2 Kabel, Lage ungenau				Schleswig-Holstein Netz AG Altentreptower Str. 6 25704 Meldorf	
67N-68N VER 2.5	67N.5	Straße	Scheelweg				Gemeinde Schülp Kaiser-Wilhelm-Platz 25761 Büsum	
68N-69N VER 2.5 A	68N.1	Straße	Scheelweg				Gemeinde Schülp Kaiser-Wilhelm-Platz 25761 Büsum	
68N-69N LTG 6.1 A	68N.2	MSP-Kabel					Schleswig-Holstein Netz AG Altentreptower Str. 6 25704 Meldorf	
68N-69N LTG 6.2 A	68N.3	Fm-Kabel	lagegleich wie MSP-Kabel				Schleswig-Holstein Netz AG Altentreptower Str. 6 25704 Meldorf	
68N-69N LTG 6.1 B	68N.4	MSP-Kabel	2 Kabel				Schleswig-Holstein Netz AG Altentreptower Str. 6 25704 Meldorf	
68N-69N LTG 6.2 B	68N.5	Fm-Kabel	2 Kabel, lagegleich wie MSP-Kabel				Schleswig-Holstein Netz AG Altentreptower Str. 6 25704 Meldorf	

# Kreuzungsverzeichnis

 Stand  
 03.05.2016

Leitungsname <b>110-kV-Leitung Heide/West - Strübel (Abschnitt D)</b>	Leitungsabschnitt <b>Freileitung</b>	Leitungsnummer <b>LH-13-181</b>																								
Bemerkungen	<table border="1" style="width: 100%; border-collapse: collapse;"> <tr><td> </td><td> </td><td> </td><td> </td></tr> <tr><td>geändert</td><td> </td><td> </td><td> </td></tr> <tr><td>revidiert</td><td> </td><td> </td><td> </td></tr> <tr><td>geprüft</td><td>30.10.2014</td><td>Schindler</td><td>GA-HLB</td></tr> <tr><td>aufgestellt</td><td>29.10.2014</td><td>Wiesenthal</td><td>GA-HLB</td></tr> <tr><td> </td><td><b>Datum</b></td><td><b>Name</b></td><td><b>Firma</b></td></tr> </table>					geändert				revidiert				geprüft	30.10.2014	Schindler	GA-HLB	aufgestellt	29.10.2014	Wiesenthal	GA-HLB		<b>Datum</b>	<b>Name</b>	<b>Firma</b>	Aufgestellt Quickborn, den 22.01.2016 Schleswig-Holstein Netz AG  <div style="text-align: right;"> </div>
geändert																										
revidiert																										
geprüft	30.10.2014	Schindler	GA-HLB																							
aufgestellt	29.10.2014	Wiesenthal	GA-HLB																							
	<b>Datum</b>	<b>Name</b>	<b>Firma</b>																							
<b>GA Hochspannung Leitungsbau GmbH</b>		<b>Schleswig-Holstein Netz</b>																								

BIS LUM Merkmal- Nr.	Registrier- Nr.	Kreuzung		Kreuzungsstelle			Besitzer oder zuständige Behörde	Bemerkungen
		mit	nähere Bezeichnung	in km	zwischen Masten der gekr. Ltg. Nr.	Nr.		
68N-69N LTG 6.1 C	68N.6	MSP-Kabel					Schleswig-Holstein Netz AG Altentrepptower Str. 6 25704 Meldorf	
68N-69N LTG 6.2 C	68N.7	Fm-Kabel	lagegleich wie MSP-Kabel				Schleswig-Holstein Netz AG Altentrepptower Str. 6 25704 Meldorf	
68N-69N VER 2.5 B	68N.8	Straße	Scheelweg				Gemeinde Schülp Kaiser-Wilhelm-Platz 25761 Büsum	
69N-70N GEL 3.3	69N.1	Bäche und Seen	Vorfluter 1009				Deich- und Hauptsielverband Dithmarschen (Sielverband Schülpersiel) Meldorfer Str. 17 25770 Hemmingstedt	
69N-70N LTG 6.1	69N.2	MSP-Kabel					Schleswig-Holstein Netz AG Altentrepptower Str. 6 25704 Meldorf	
69N-70N LTG 6.2	69N.3	Fm-Kabel	lagegleich wie MSP-Kabel				Schleswig-Holstein Netz AG Altentrepptower Str. 6 25704 Meldorf	
70N-71N GEL 3.3	70N.1	Bäche und Seen	Vorfluter 1008				Deich- und Hauptsielverband Dithmarschen (Sielverband Schülpersiel) Meldorfer Str. 17 25770 Hemmingstedt	
70N-71N VER 2.5	70N.2	Straße	Bullenweideweg				Gemeinde Schülp Kaiser-Wilhelm-Platz 25761 Büsum	

# Kreuzungsverzeichnis

 Stand  
**03.05.2016**

Leitungsname <b>110-kV-Leitung Heide/West - Strübbel (Abschnitt D)</b>	Leitungsabschnitt <b>Freileitung</b>	Leitungsnummer <b>LH-13-181</b>																								
Bemerkungen	<table border="1" style="width: 100%; border-collapse: collapse;"> <tr><td> </td><td> </td><td> </td><td> </td></tr> <tr><td>geändert</td><td> </td><td> </td><td> </td></tr> <tr><td>revidiert</td><td> </td><td> </td><td> </td></tr> <tr><td>geprüft</td><td>30.10.2014</td><td>Schindler</td><td>GA-HLB</td></tr> <tr><td>aufgestellt</td><td>29.10.2014</td><td>Wiesenthal</td><td>GA-HLB</td></tr> <tr><td> </td><td><b>Datum</b></td><td><b>Name</b></td><td><b>Firma</b></td></tr> </table>					geändert				revidiert				geprüft	30.10.2014	Schindler	GA-HLB	aufgestellt	29.10.2014	Wiesenthal	GA-HLB		<b>Datum</b>	<b>Name</b>	<b>Firma</b>	Aufgestellt Quickborn, den 22.01.2016 Schleswig-Holstein Netz AG  <div style="text-align: right;"> </div>
geändert																										
revidiert																										
geprüft	30.10.2014	Schindler	GA-HLB																							
aufgestellt	29.10.2014	Wiesenthal	GA-HLB																							
	<b>Datum</b>	<b>Name</b>	<b>Firma</b>																							
<b>GA Hochspannung Leitungsbau GmbH</b>		<b>Schleswig-Holstein Netz</b>																								

BIS LUM Merkmal- Nr.	Registrier- Nr.	Kreuzung		Kreuzungsstelle			Besitzer oder zuständige Behörde	Bemerkungen
		mit	nähere Bezeichnung	in km	zwischen Masten der gekr. Ltg. Nr.	Nr.		
71N-72N GEL 3.3	71N.1	Bäche und Seen	Vorfluter 1005				Deich- und Hauptsielverband Dithmarschen (Sielverband Schülpersiel) Meldorfer Str. 17 25770 Hemmingstedt	
72N-73N LTG 6.4	72N.1	Gas-MD-Ltg.					Schleswig-Holstein Netz AG Altentreptower Str. 6 25704 Meldorf	
72N-73N LTG 6.5	72N.2	Wasserleitung					Wasserverband Norderdithmarschen Nordstrander Str. 26 25746 Heide	
72N-73N VER 2.4	72N.3	Kreisstraße	K 65, Abs. 010, NK: 1719/015-1719/006	1,3863			Landesbetrieb Straßenbau und Verkehr Schleswig-Holstein, NI. Itzehoe Postfach 2031 25510 Itzehoe	
72N-73N LTG 6.2	72N.4	Fm-Kabel					Deutsche Telekom Technik GmbH Kronshagener Weg 105 24116 Kiel	
74N-75N VER 2.5	74N.1	Straße	Sielgretsweg				Gemeinde Schülp Kaiser-Wilhelm-Platz 25761 Büsum	
76N-68 GEL 3.3	76N.1	Bäche und Seen	Vorfluter 35.01, Kanal				Deich- und Hauptsielverband Dithmarschen Meldorfer Str. 17 25770 Hemmingstedt	UW Strübbel
76N-68 LTG 6.1	76N.2	MSP-Kabel					Schleswig-Holstein Netz AG Altentreptower Str. 6 25704 Meldorf	UW Strübbel

# Kreuzungsverzeichnis

 Stand  
 03.05.2016

Leitungsname <b>110-kV-Leitung Heide/West - Strübbel (Abschnitt D)</b>	Leitungsabschnitt <b>Freileitung</b>	Leitungsnummer <b>LH-13-181</b>																												
Bemerkungen	<table border="1" style="width: 100%; border-collapse: collapse;"> <tr><td> </td><td> </td><td> </td><td> </td></tr> <tr><td> </td><td> </td><td> </td><td> </td></tr> <tr><td>geändert</td><td> </td><td> </td><td> </td></tr> <tr><td>revidiert</td><td> </td><td> </td><td> </td></tr> <tr><td>geprüft</td><td>30.10.2014</td><td>Schindler</td><td>GA-HLB</td></tr> <tr><td>aufgestellt</td><td>29.10.2014</td><td>Wiesenthal</td><td>GA-HLB</td></tr> <tr><td> </td><td><b>Datum</b></td><td><b>Name</b></td><td><b>Firma</b></td></tr> </table>									geändert				revidiert				geprüft	30.10.2014	Schindler	GA-HLB	aufgestellt	29.10.2014	Wiesenthal	GA-HLB		<b>Datum</b>	<b>Name</b>	<b>Firma</b>	Aufgestellt Quickborn, den 22.01.2016 Schleswig-Holstein Netz AG  <div style="text-align: right;"> </div>
geändert																														
revidiert																														
geprüft	30.10.2014	Schindler	GA-HLB																											
aufgestellt	29.10.2014	Wiesenthal	GA-HLB																											
	<b>Datum</b>	<b>Name</b>	<b>Firma</b>																											
<b>GA Hochspannung Leitungsbau GmbH</b>		<b>Schleswig-Holstein Netz</b>																												

BIS LUM Merkmal- Nr.	Registrier- Nr.	Kreuzung		Kreuzungsstelle			Besitzer oder zuständige Behörde	Bemerkungen
		mit	nähere Bezeichnung	in km	zwischen Masten der gekr. Ltg. Nr.	Nr.		
76N-68 LTG 6.2	76N.3	Fm-Kabel	lagegleich wie MSP-Kabel				Deutsche Telekom Technik GmbH Kronshagener Weg 105 24116 Kiel	UW Strübbel
76N-68 VER 2.3	76N.4	Landesstraße	L 157, Abs. 020, NK: 1719/003-1719/004	0,8120			Landesbetrieb Straßenbau und Verkehr Schleswig-Holstein, NI. Itzehoe Postfach 2031 25510 Itzehoe	UW Strübbel
76N-68 LTG 6.5	76N.5	Wasserleitung					Wasserverband Norderdithmarschen Nordstrander Str. 26 25746 Heide	UW Strübbel
76N-68 LTG 6.2	76N.6	gepl. Fm-Leerrohr					Schleswig-Holstein Netz AG Altentreptower Str. 6 25704 Meldorf	UW Strübbel
76N-68 LTG 6.2	76N.7	Fm-Kabel					Schleswig-Holstein Netz AG Altentreptower Str. 6 25704 Meldorf	UW Strübbel