

Name und Anschrift des Antragstellers DC Nordseekabel GmbH & Co. KG Bernecker Straße 70 95448 Bayreuth	Tel.	05132 - 89 2050
	Fax	05132 - 89 2066
	Mail	info@tennet.eu

Stempel:

Erteilung einer Sondernutzungserlaubnis für Zufahrt Z-013

gemäß §§ 21 und 24 Straßen- und Wegegesetz
des Landes Schleswig-Holstein (StrWG SH)

1. Ort der Nutzung

Ort:	Straße:	Lfd.-Nr.:
Büsum	K 55, Abs. 010, km 1+987 bis 2+012	Z-013
Gemeinde:	Baulastträger:	BW-Nr.:
Büsum	Kreis Dithmarschen	65

2. Beschreibung

Zufahrt von:	Bestehende Zufahrt / Neubau:
K 55	Bestehende Zufahrt
Gemarkung / Flur / Flurstück:	
Westerdeichstrich / 8 / 59/18	

3. Art der Nutzung

temporär / dauerhaft	Bauliche Ertüchtigung (ja/nein):
temporär, als Teil der Baustellenzuwegung zur NordLink Trasse	nein
	Ausbauerfordernis (ja/nein):
	ja

4. Art der Fahrzeuge

Baustellenfahrzeuge von bauausführenden Firmen, wie z.B. Lkw, Bagger und Traktoren.

5. Beantragte Nutzungsdauer

Bauzeit der NordLink Trasse in der Gemeinde Büsum.
--

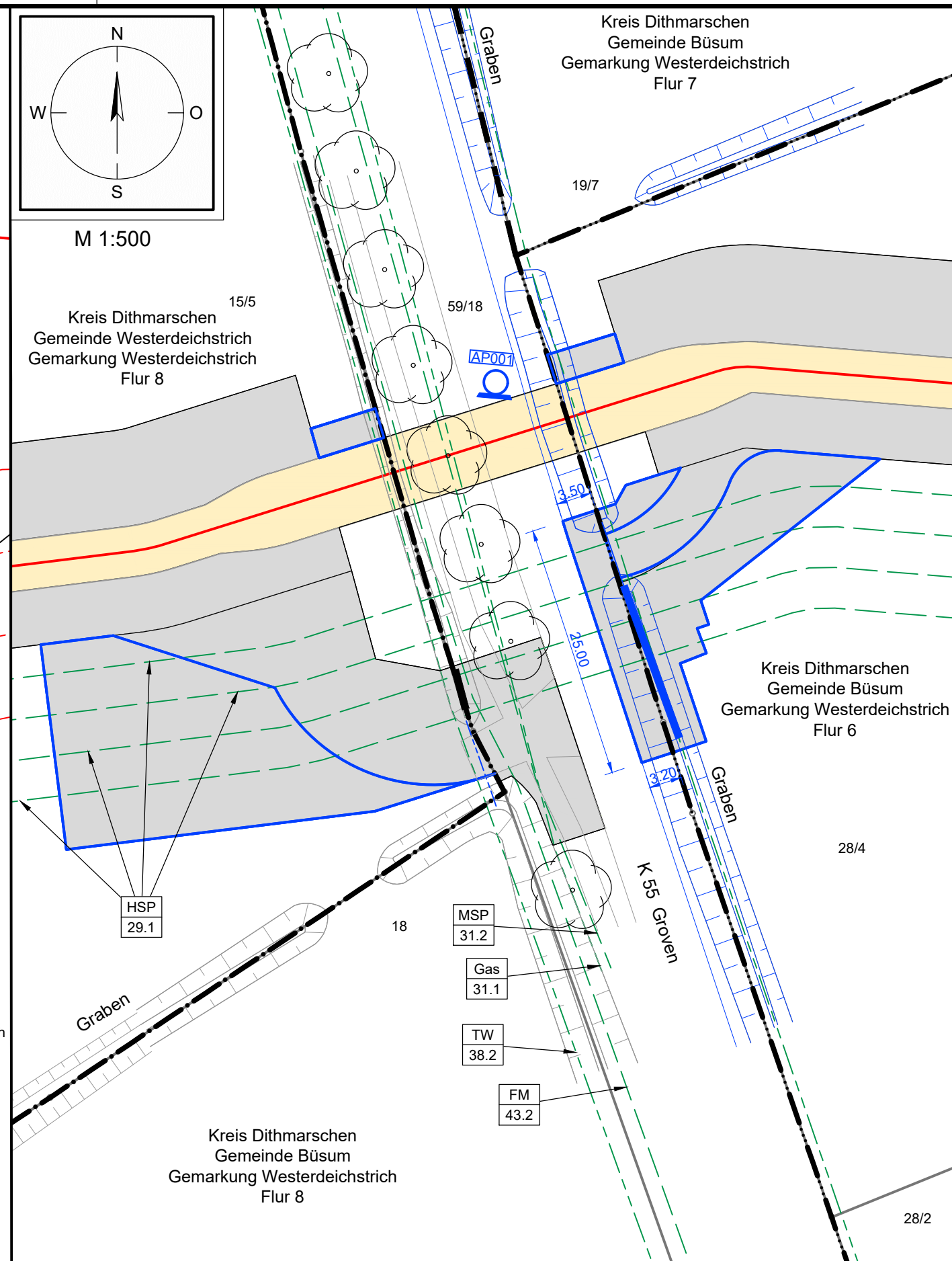
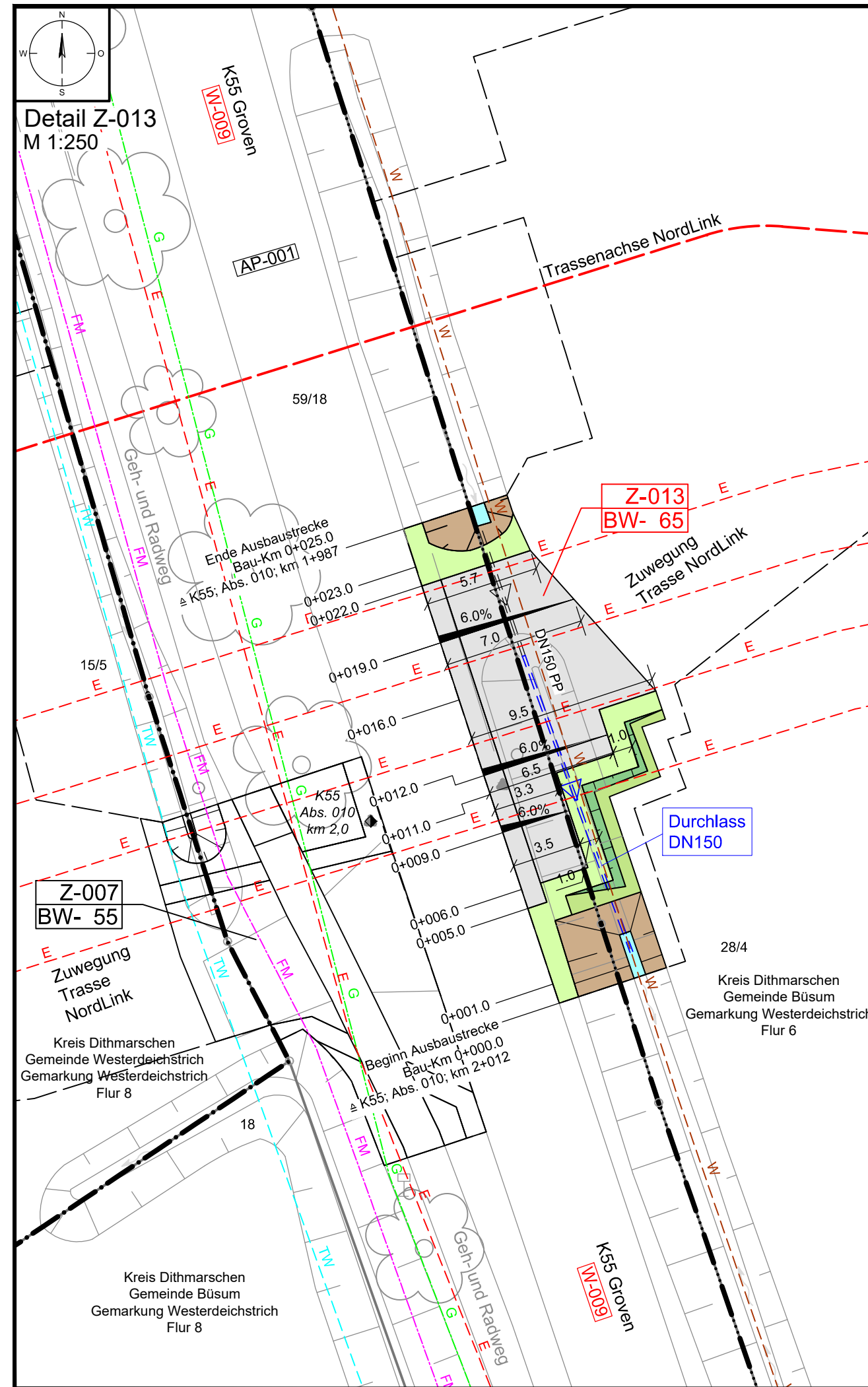
6. Flächeninanspruchnahme	Fahrbahn	Gehweg	Radweg	Sonstige Flächen
Geplante Länge:	m	m	m	25,00 m
Geplante Breite:	m	m	m	3,50 m
Vorh. Oberflächenbefestigung:	K 55 in Asphaltbauweise, Zufahrt in wassergebundener Bauweise			
Der Umfang der baulichen Änderung ist Anlage 8.5.2, Z-013 Blatt 2 zu entnehmen.				

Bayreuth, den 31.01.2018 i. A.

Ort, Datum, Unterschrift Antragsteller

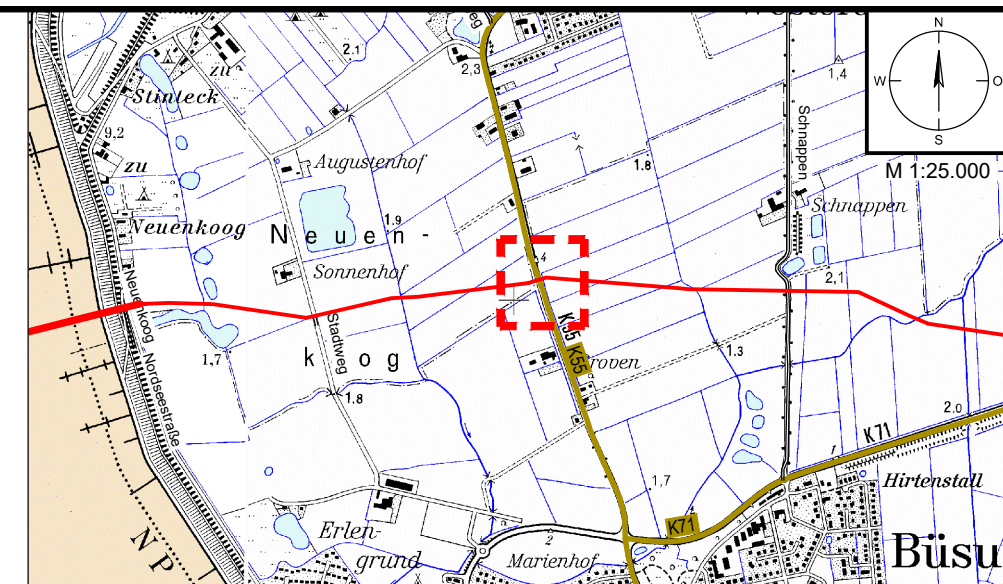
Anlage:

Lageplan Sondernutzungserlaubnis,
Anlage 8.5.2, Z-013, Blatt 2/2



Legende Lageplan M 1:500
 Grundplan: Auszug Anlage 4.1 (Inhalt reduziert)
 Legende zum Grundplan siehe Anlage 4.1

- HSP 29.1** Hochspannungsgleichstromkabeltrasse
 Büsum - Büttel
 4 Leitungssysteme, Schutzstreifen 18m
 *Kabeltrasse geplant
 *LH-15-6005 SylWin alpha-Büttel
 (TenneT Offshore 7, Beteiligungsgesellschaft mbH)
 *LH-15-5001 HelWin alpha-Büttel
 (TenneT Offshore GmbH)
 *LH-15-6006 HelWin beta-Büttel
 (TenneT Offshore 9, Beteiligungsgesellschaft mbH)
- TW 38.2** Trinkwasser-Transportleitung
 DN200
 (Wasserverband Norderdithmarschen)
- FM 43.2** Fernmeldekabel
 (Deutsche Telekom AG)
- Gas 31.1** Gas-Mitteldruckleitung
 DN110 PE
 (Schleswig-Holstein Netz AG)
 Verlegetiefe ca. 0,80m - 1,20m
- MSP 31.2** Mittelspannungskabel, 20kV
 A120/116
 (Schleswig-Holstein Netz AG)
 Verlegetiefe ca. 0,40m - 1,00m



- Legende Übersichtskarte M 1:25.000**
- Straßennetz**
- B5** Bundesstraße
 - L153** Landesstraße
 - K30** Kreisstraße
- Straßennamen** sonstige Straßen
- Bahnlinie Nr.** Bahnlinie

- Legende Detail M 1:250**
- Verwaltung**
- Stadt-/Gemeindegrenze
 - Gemarkungsgrenze
 - Flurgrenze
 - Flurstücksgrenze
 - 35/6 Flurstücksnummer
- Versorgungseinrichtungen Bestand**
- E** E-Leitung
 - E** E-Freileitung
 - FM** Fernmeldeleitung
 - TW** Trinkwasserleitung
 - Schutzwasserleitung
 - Gasleitung
- Wegenutzung**
- Z-008 BW- 60** Stempel für Zufahrten (Z) mit u. ohne Bauwerksnummer (BW)
 - Z-007 BW- 55** Stempel für Zufahrten (Z) mit u. ohne Bauwerksnummer (BW)
 - A-1000 BW-1000** Stempel für Ausbau- (A) oder Ertüchtigungsmaßnahmen (E) mit Bauwerksnummer (BW) gemäß Anlage 8.4.2
 - E-1001 BW-1001** Stempel für Maßnahmen an Privatwegen (P) gemäß Anlage M8.2
 - P-001** Stempel für Maßnahmen an Privatwegen (P) gemäß Anlage M8.2
 - W-001** lfd. Nummer Straße / Weg (W) gemäß Anlage 8.3
 - AP-001** Abtrottelplatz mit Nummerierung gemäß Anlage 4.1
 - B431** Stationszeichen mit Angabe: Straßenklasse/-gruppe, Straßennr., Abschnittsnummer, Stationierung
- Planung Trasse NordLink**
- temporäre Zuwegung
 - temporäre Flächeninanspruchnahme
 - Trassenachse
 - temporäre Flächeninanspruchnahme
- Planung Straßenbau**
- Zufahrt
 - Fahrbahn
 - Bankett
 - gemeinsamer Geh- und Radweg
 - Angeleichung
 - Straßenebenenflächen
 - Entwässerungsgraben mit Fließrichtung
 - Querneigung
 - Gehölzbestand (symbolisch)
 - Baumfällung
 - Verkehrszeichen
 - Verfüllung Graben/ Mulde
- Entwässerung**
- DN 400 Rohrdurchlass mit Böschungstück (Bestand)
 - DN 400 Rohrdurchlass mit Böschungstück (geplant)
 - Fließrichtung Gewässer

Statnett **Tennet** **KfW**
 Taking power further

Anlage 8.5.2
NordLink
 Abschnitt 12-Seemeilen-Grenze
 bis UW Wilster
 Wegekonzert
 Verzeichnis und Heftungen Zufahrten
 Heftungen Zufahrten an klassif. Straßen
 Lageplan Sondernutzungserlaubnis
 Z-013, Blatt 2/2
Deckblatt

Planfeststellungsunterlage																				
Quelle: Lageplan Ausbaumaßnahme A005 Dokument-Nr. A005-RevG_2018-05-04 Generalplaner: NKT HVC GmbH																				
Ersteller-Zeichnungs-Nr: LAYOUT_LP_Sondernutzung_9-PÄ.dwg																				
Aufgestellt: Bayreuth, den 31.08.2018 DC Nordseekabel GmbH & Co.KG (NOKA)																				
Firma: GEOS INGENIEUR-GESELLSCHAFT MBH	Maßstab: 1:250, 1:500, 1:25.000 Einheit: Meter																			
<table border="1" style="width: 100%; border-collapse: collapse;"> <thead> <tr> <th>Datum</th> <th>Name</th> </tr> </thead> <tbody> <tr> <td>Bearb. 08.2018</td> <td>Rüb</td> </tr> <tr> <td>Gepr. 08.2018</td> <td>Buttermann</td> </tr> <tr> <td>Norm</td> <td></td> </tr> <tr> <td>Fachbereich</td> <td></td> </tr> </tbody> </table>	Datum	Name	Bearb. 08.2018	Rüb	Gepr. 08.2018	Buttermann	Norm		Fachbereich		<table border="1" style="width: 100%; border-collapse: collapse;"> <thead> <tr> <th>Datum</th> <th>Status</th> <th>Blatt</th> </tr> </thead> <tbody> <tr> <td>27.08.2018</td> <td>G</td> <td>--</td> </tr> <tr> <td>31.08.2018</td> <td></td> <td>--</td> </tr> </tbody> </table>	Datum	Status	Blatt	27.08.2018	G	--	31.08.2018		--
Datum	Name																			
Bearb. 08.2018	Rüb																			
Gepr. 08.2018	Buttermann																			
Norm																				
Fachbereich																				
Datum	Status	Blatt																		
27.08.2018	G	--																		
31.08.2018		--																		
Objektname: ± 500-kV-HGÜ Interkonnektor Tonstad - Wilster Titel: Lageplan Sondernutzungserlaubnis, Z-013																				
Ind.	Änderung Datum Name Urspr.:																			