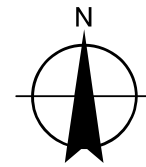


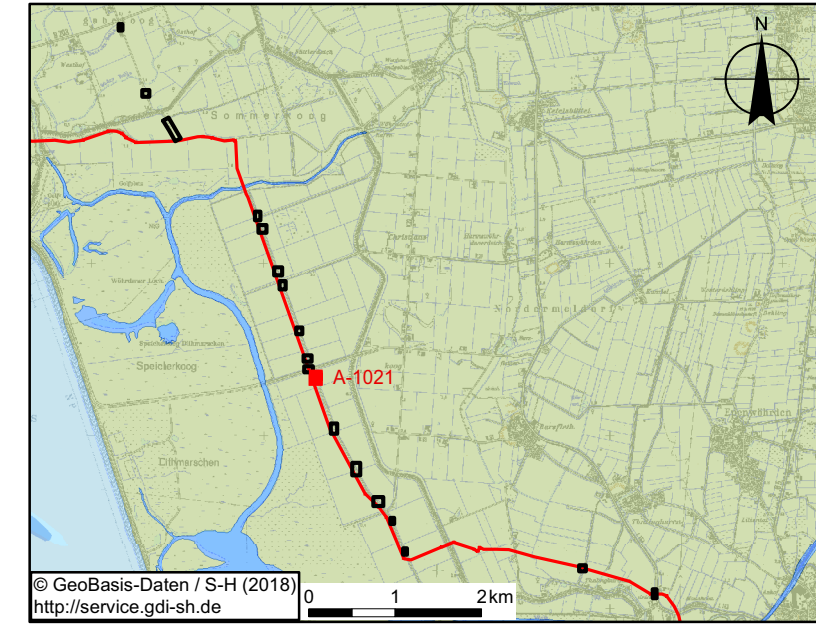
66
 Kreis Dithmarschen
 Gemeinde Nordermeldorf
 Gemarkung Nordermeldorf
 Flur 1

65

54



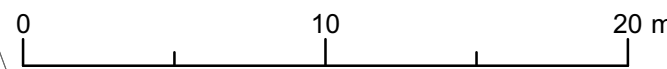
Übersicht



Legende

- Blattschnitt Anl. 8.4.2 (Lage- und Grunderwerbsplan) *
- Ausbau mit Schotter
- Ausbau mit Asphalt
- Ertüchtigung
- Biotoptypen**
- Acker (AAy)
- Graben (FGy)
- Wirtschaftsgrünland (GYy)
- Ruderale Grasflur (RHg)
- Verkehrsflächen (SVs, SVp, SVu, SVt)
- Straßenbegleitgrün (SVo, SVh)
- angrenzende P- und Z-Maßnahmen
- Konflikte**
- Schädigung / Tötung von Amphibien
- Beeinträchtigung von Gehölzen
- Maßnahmen**
- Absuchen der offen gequerten Gräben nach Amphibienlaich
- Trennung von Gehölzbeständen und Arbeitsflächen
- Bauzeitenregelung zum Schutz von Gehölzbrütern
- Artenschutzmaßnahme

* Grundplan: Auszug Anlage 8.4.2 (Inhalt reduziert)
 Legende zum Grundplan siehe Anlage 8.4.2



Anlage 7.2
 NordLink
 Abschnitt 12-Seemeilen-Grenze
 bis UW Wilster
 Landschaftspflegerischer Begleitplan
 Anhang 2: Wegekonzept
 Karte 3: Bestand und Planung /
 Konflikte und Maßnahmen
 gemäß Lage- und Grunderwerbsplan

A-1021
 Deckblatt

Planfeststellungsunterlage

Quelle:

Ersteller-Zeichnungs-Nr:
 U8_4_2_Karten_Wegekonzept_PAe10.mxd

Aufgestellt:
 Bayreuth, den 31.01.2019 *i.A. Chahin SS*
 DC Nordseekabel *i.V. Bräutigam*
 GmbH & Co.KG (NOKA)

Firma: INROS LACKNER
 R.-Luxemburg-Str.16
 18055 Rostock

Maßstab:
 1 : 250

Einheit:
 Meter

	Datum	Name
Bearb.	01.2019	KleeJu
Gepr.	01.2019	KleeJu
Norm		
Fachbereich		

Erstellt durch	Genehmigt von	Datum	Status	Blatt
NOKA	DC Nordseekabel GmbH & Co.KG	28.01.2019	G	1 von 1

Ind.	Änderung	Datum	Name	Urspr.:
B	Ergänzung Maßnahme	01.2019	AndeSo	Statnett
A	Ergänzung Maßnahme	26.02.18	EW	

Objektname
 ± 500-kV-HGÜ Interkonnektor Tonstadt - Wilster
 Titel
 Bestand und Planung /
 Konflikte und Maßnahmen
 A-1021