



# 380-kV-Leitung Husum Nord - Niebüll Ost

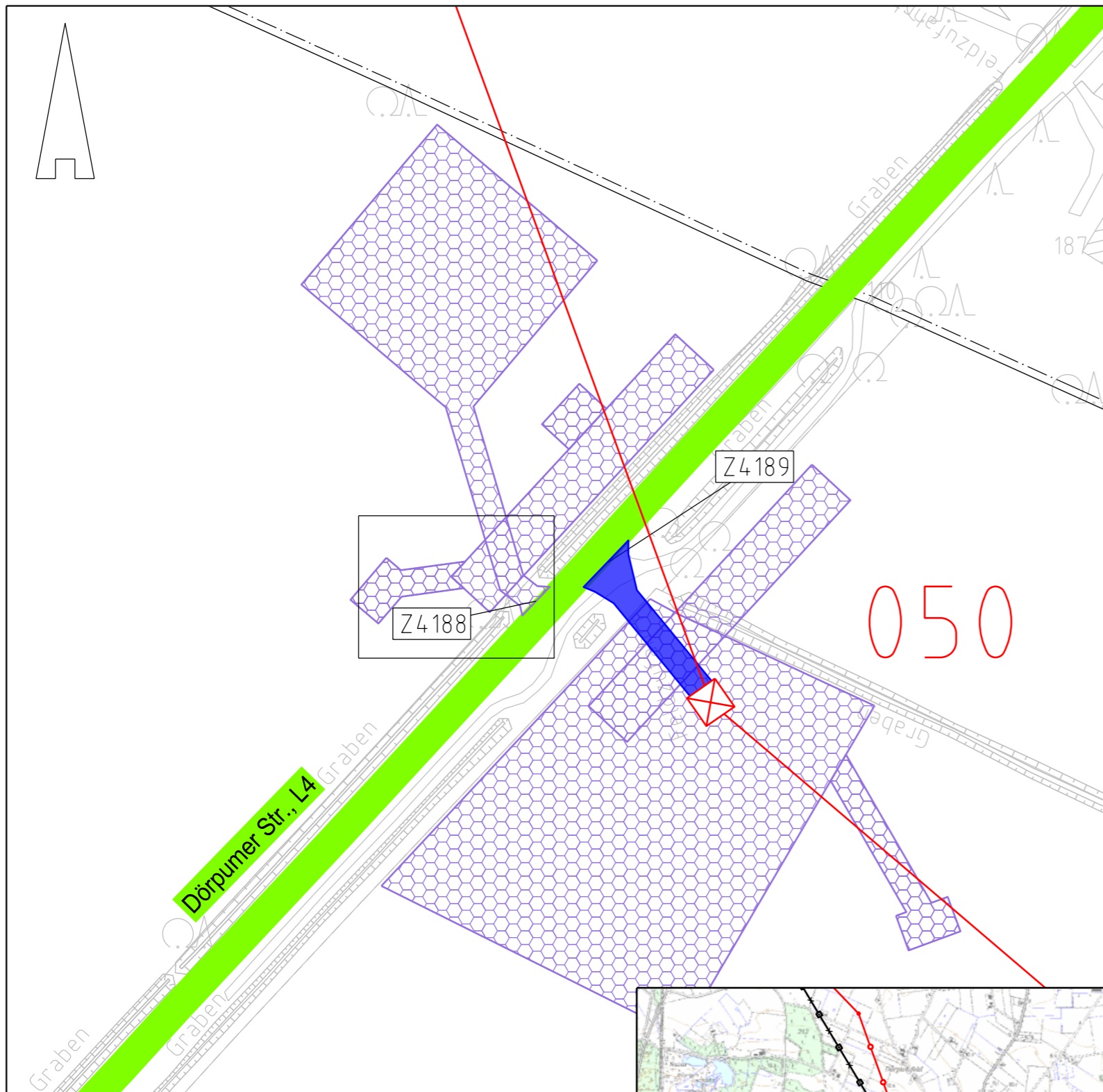
LH-13-321

## Wegenutzungsplan

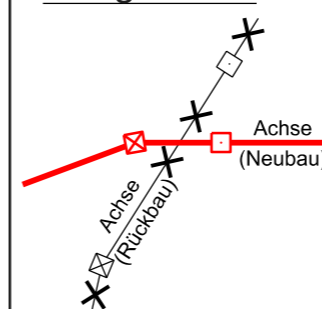
## Sondernutzung

## Deckblatt

Lfd. Nr. Z4188



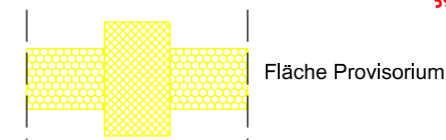
### Legende:



- Nachrichtl. Planung
- Bundesstraßen
- Landesstraßen
- Kreisstraßen
- genutzte Gemeindestraßen
- genutzte Wirtschaftswege
- Abspannmast
- Tragmast
- Mastnummer - vorhanden 110kV
- Mastnummer - Neubau 380kV
- Zufahrtsnummer (BW Nr. Anlage 7.1 zu entnehmen)
- Flurstücksnummer

### Rechtserwerb:

- dauerhafte Flächeninanspruchnahme durch 380-kV-Ltg., "dingliche Sicherung"
- bauzeitliche Flächeninanspruchnahme für Neubau 380-kV-Ltg., Rückbau 110-kV-Ltg. und Provisoriumsfläche



### Grenzen:

- Stadt/Gem.
- Gemarkung
- Flur
- Flurstück
- Verfahrensgrenze

Zur Planfertigung verwendete TK 25: @ GeoBasis-DE / BKG (2010)

### Planfeststellungsunterlage

Aufgestellt: 15.01.2016  
 Bayreuth, TenneT TSO GmbH  
 i.V. i.A.

Brühöfner 10.02.17 Jatzlau  
 Maßstab: 1:1.000 Einheit: Meter



Datum	Name
Bearb. 15.01.16	Jatzlau
Gepr. 15.01.16	Braun

Norm  
 Fachbereich



Zust.	Änderung	Datum	Name	Urspr.:

