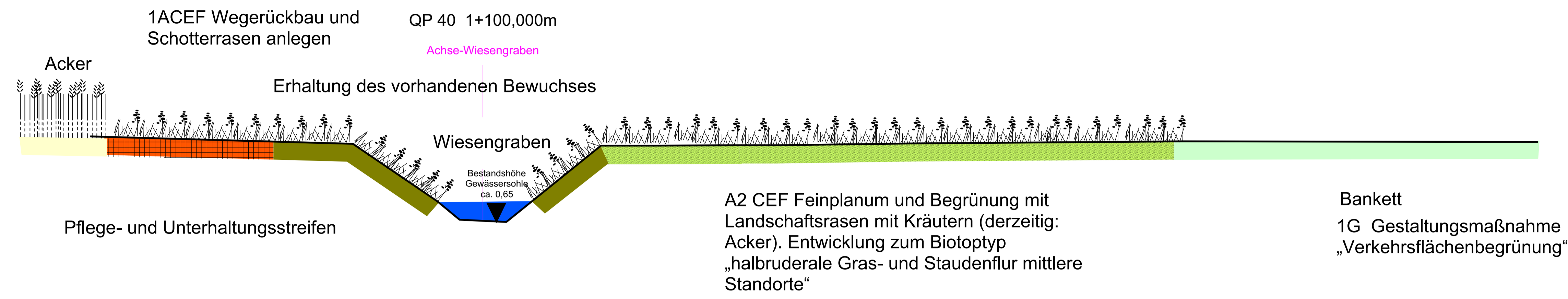
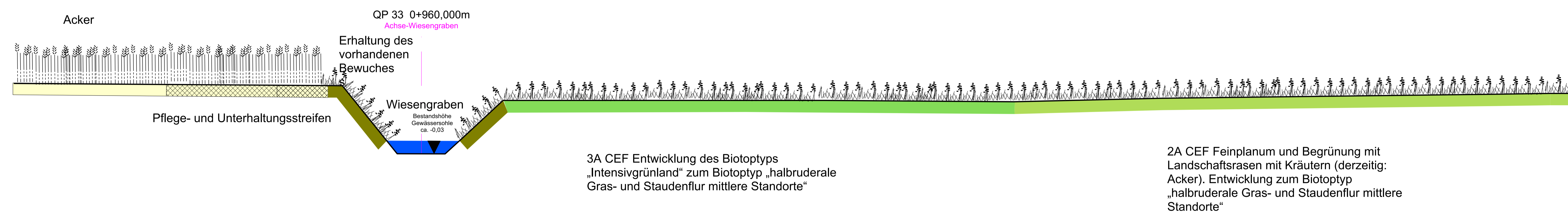


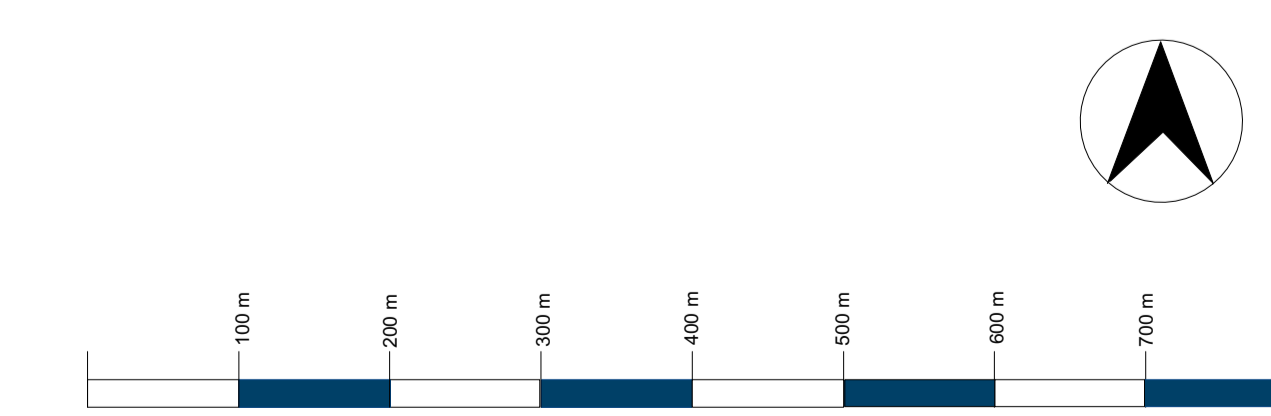
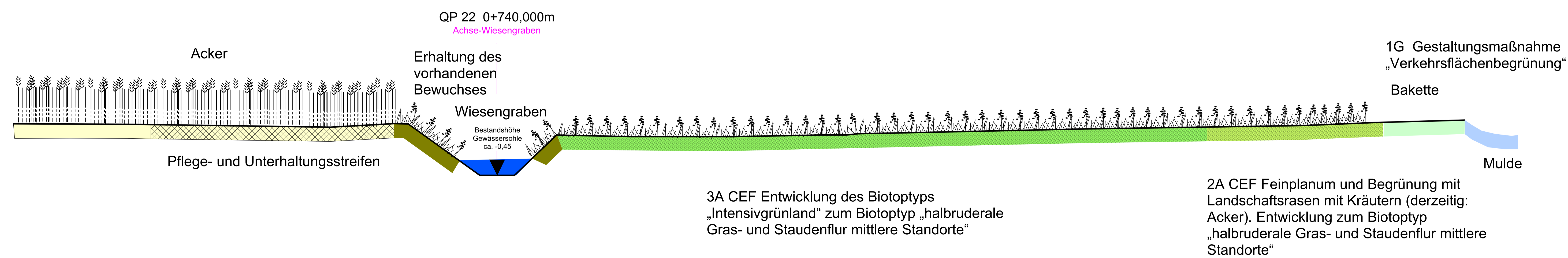
Schnitt D-D
M 1:50



Schnitt E-E
M 1:50



Schnitt F-F
M 1:50



Nr.	Art der Änderungen	Datum	Zeichen

Angefertigt: Lübeck, den 10.09.2017 Planungsbüro Brandes Eine Zünglein'sche - Landschaftsarchitektur MFO/Marktwirtschaft - Markt/Design/Trade - 2280 Lübeck Hildebrandstraße 1a - Tel: 0451 949198 - Fax: 0451 949199	Bearbeiter: Brandes CAD-Bearbeiter: Brandes Stand vom: 08.01.2018 Ausschritt: Gesamtplan
--	---

Stadt Fehmarn Bauen und Häfen	Geprüft: 25.01.2018 Fehmarn, den Abteilung Bauen und Häfen Fehmarn, den 25.01.2018 gez. M. Quastik (Stempel)
----------------------------------	---

Feststellungsentwurf

Straße: Verbindungsstraße PRJMS-Nr.:	Station: 0+000 - 1+500 Maßstab: 1:50	Unterlage / Blatt-Nr.: 9.4 / 3.5 Schnitt
---	---	---

Herstellung einer Verbindungsstraße von der K43 bis Burgstaaken

Aufgestellt:
 Stadt Fehmarn
 Bauen und Häfen
 Othmarstraße 22
 23776 Burg
 Datum: Fehmarn, den 25.01.2018

gez. J. Weber
 Bürgermeister

Kadaster Stand: Kadaster Stand 2017
 Logik/Anlagenplan: Logik/Anlagenplan 03/06/2008
 © Geobase-DE/Verdast.de
 Web/Anlagenplan: Web/Anlagenplan 03/06/2008