

073
WA140-33.00
/DA

-287.62-
ES/LWL mit Vogelschutzmarkern

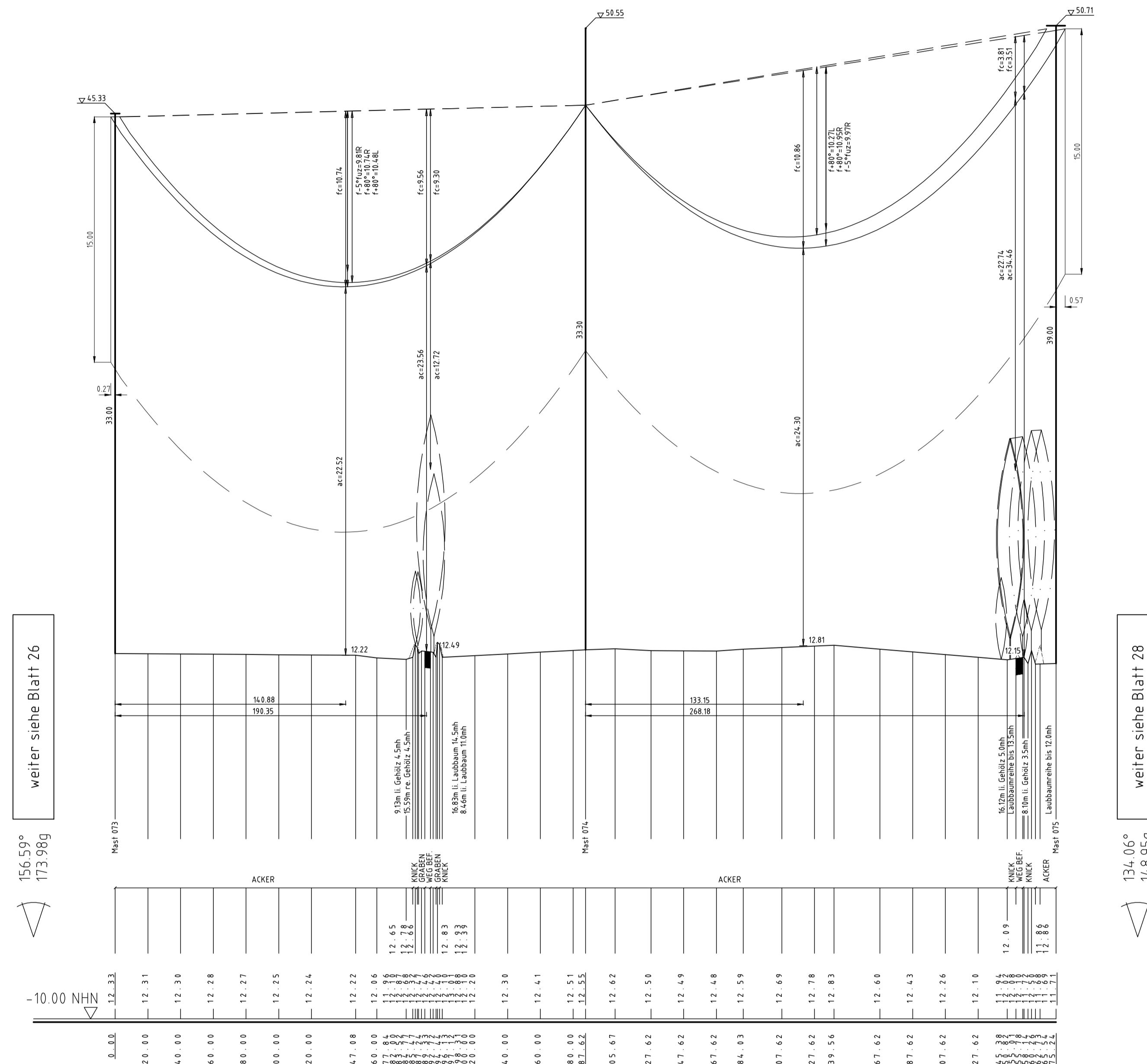
074
T1-38.00
VK

-287.62-
ES/LWL mit Vogelschutzmarkern

075
WA120-39.00
DA/

8.1

Richtfunkstrecke

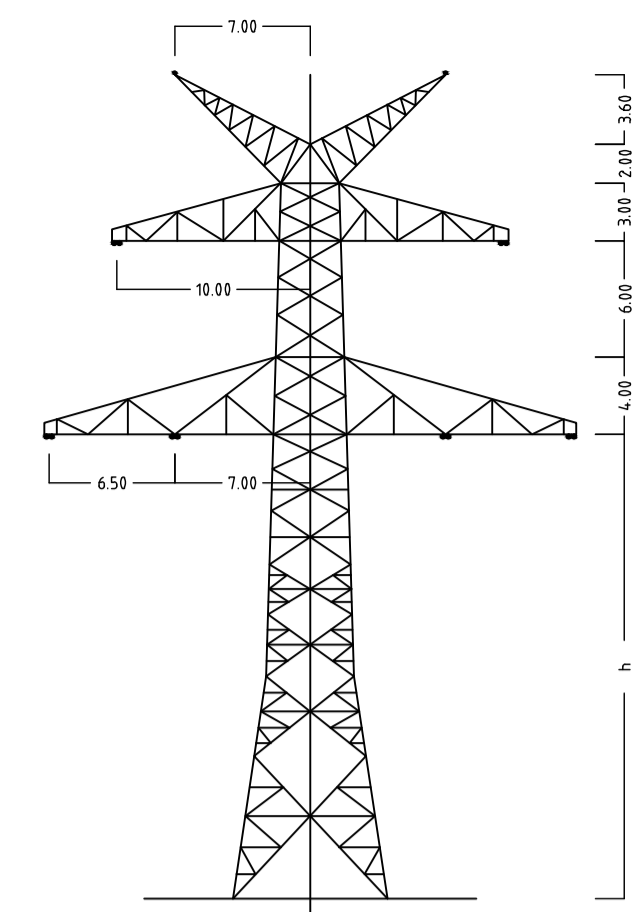
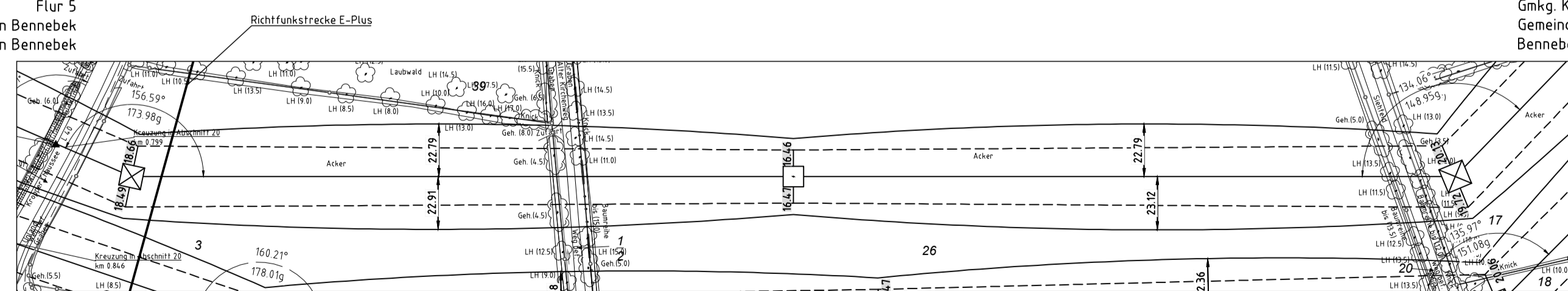


weiter siehe Blatt 26
156.59°
173.98g

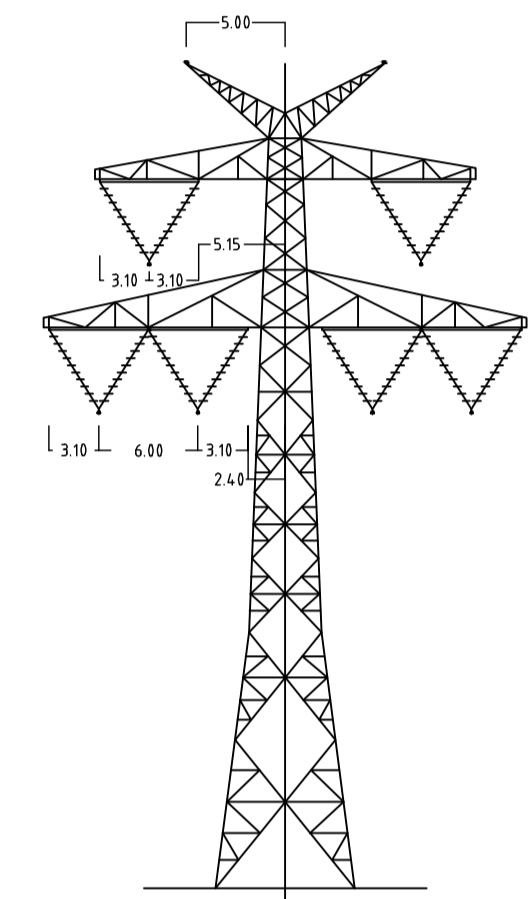
weiter siehe Blatt 28
134.06°
146.95g

Flur 5
Gmkg. Klein Bennebek
Gemeinde Klein Bennebek

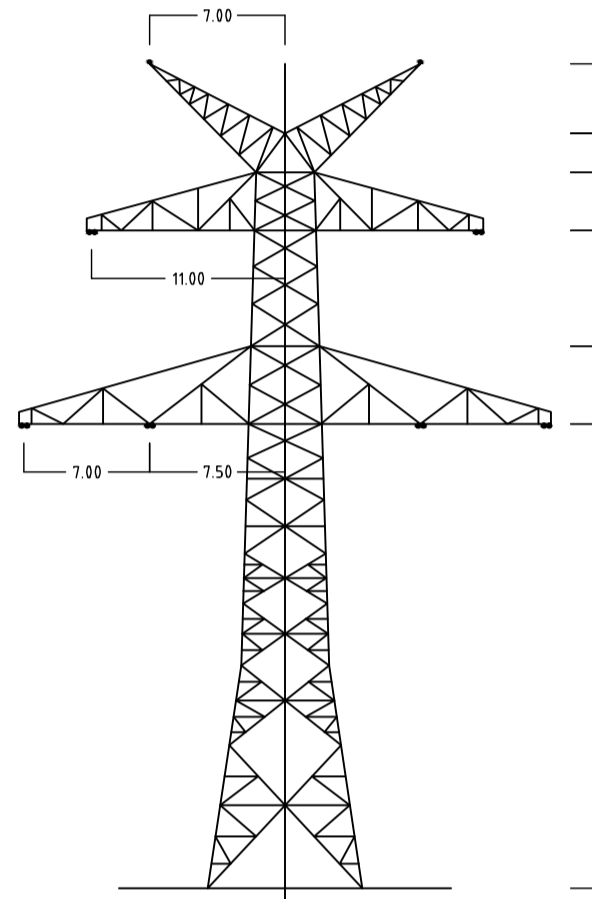
Flur 6
Gmkg. Klein Bennebek
Gemeinde Klein Bennebek



Mast Nr. 73



Mast Nr. 74



Mast Nr. 75

Anlage 6.1
Blatt 27/65



380-kV-Ltg. Audorf - Flensburg Nr. 324

Längenprofil

Neuplanung

Mast Nr. 73 - Mast Nr. 75

Maßstab der Längen 1: 2000
der Höhen 1: 200

DIN VDE-Bestimmung	: DIN EN 50361-3-4: 01/2011 (Eiszone 2, Windzone 3)
Masttyp	: D-2-D-2013.4
Beseilung Leitersel	: 2x3x4 S65-AL1/72-ST1A, MZS=L6,0N/mm ²
Erdseil Luftkabel/ sonstige Belegung	: 2x LWL äquivalent zu 264-AL1/34-ST1A, dthgl. zu LS
Kettenlänge	: 380-kV, DA = 6.50m (3000N), VK = 4.70m (1850N)
Seitliche Überhöhung	: 14.5 m rechts oder links aufgenommen

Planfeststellungsunterlage

Aufgestellt
Bayreuth, 12.12.2014
Tennet TSO GmbH

i.V. *P. L.* i.A. Dr. *J. M.*

Maßstab 1: 2000 Einheit Meter

Bearb.	Datum	Name
01.12.2014	poka	
05.12.2014	lp / neal	

Norm: DIN EN 50361-3-4: 01/2011
Fachbereich: TL



Zust.	Änderung	Datum	Name	Urspr.