

380-kV-Ltg. Audorf - Flensburg Nr. 324








Lage-/Bauwerksplan Grunderwerbsplan

Ausgleichs- und Ersatzmaßnahme - E2 - Teil 2

Legende:

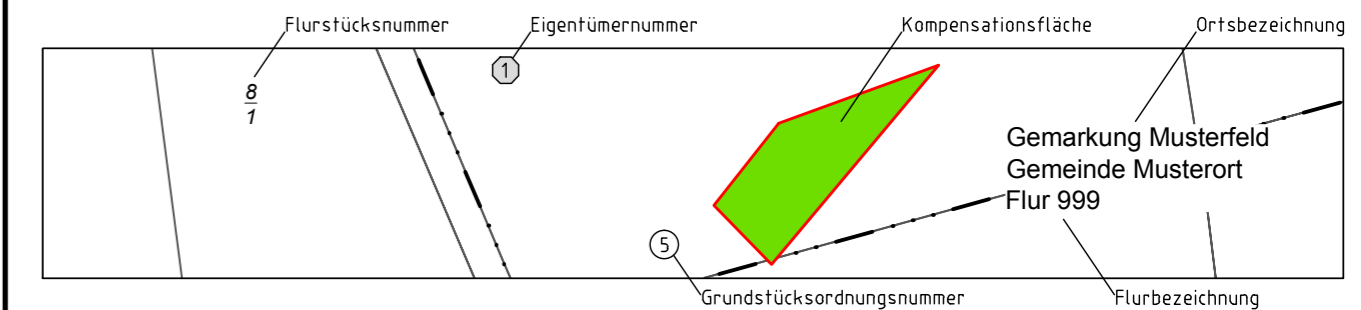
- ① Eigentümerschlüsselnr.
- ⑤ Grundstücksordnungsnr.
- 99 Flurstücksnummer

Grenzen:

- Kreis 
- Stadt/Gem. 
- Gemarkung 
- Flur 
- Flurstück 
- FFH-Gebiet 
- Grenze des Planfeststellungsverfahrens 

Rechtserwerb:

-  dauerhafte Flächeninanspruchnahme durch Kompensationsmaßnahmen (Ausgleichs- und Ersatzmaßnahmen)



Planfeststellungsunterlage

Aufgestellt
Bayreuth,
TenneT TSO GmbH

12.12.2014

i.V. 

i.A. Dr. 

eqos
Energie

Deutschland GmbH
Wolfentalsstraße 29
D-88400 Biberach
Leitungsplanung

Maßstab
1 : 2.000

Einheit
Meter

	Datum	Name
Bearb.	01.12.2014	poka
Gepr.	05.12.2014	lp
Norm	DIN EN 50341-3-4: 01/2011	
Fachbereich	TL	

Zust. Änderung Datum Name Urspr.:

