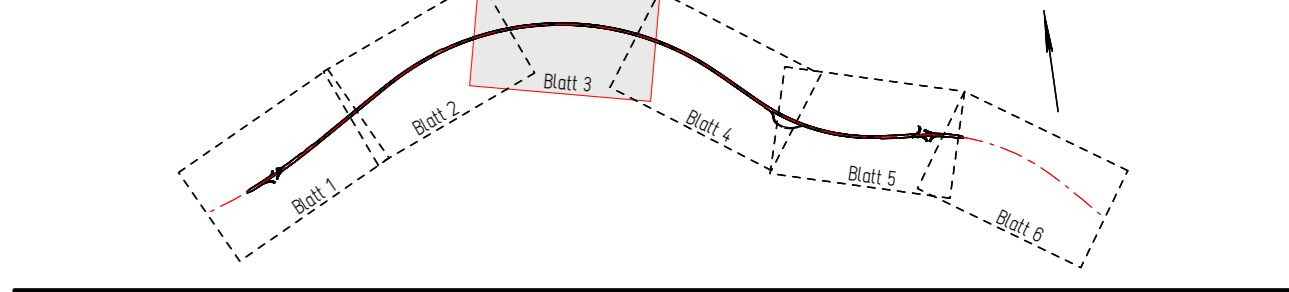


### Zeichenerklärung

	Einsatzweg: ungebundene Befestigung / gebundene Befestigung
	Mulde mit Fließrichtung
	Baumfällung
	Fahrradstreifen
	Fahrradstreifen
	Mulde
	Einschnittfließrichtung
	Graben / Einsatzgraben
	Rückbau, Neuanfertigung vorh.
	Fahrbahnverfälschung
	gepl. Entwässerungsstrang mit Schacht und Fließrichtung
	vorh. Entwässerungsstrang mit Schacht und Fließrichtung
	Tiefpunkt / Hochpunkt / Fahrbahnquerneigung
	Gefällekreuzpunkt mit Angabe von Gefälle (Steigung) in Prozent, Länge der Gefälle-Steigungs-Strecke, Ausrichtungsmesswert, Station und Höhe des Punktes
	Gewässer mit Fließrichtung
	Rd. Nr. der im Bauwerksverzeichniss aufgeführten Regelung
	Brückenwiderlager
	Unterhaltungstreifen für Amphibienpermeierung
	Amphibienpermeierung / Amphibienpermeierung temporär (Verwendung im Sinne § 15 (1) BNatSchG)
	Deckenspannung
	reines und allgemeines Wohngebiet, Kleingartengebiet
	Grünflächen
	Korngebiet, Dorfgebiet, Mischgebiet
	Naturschutzgebiet (vorhanden)
	Gewerbegebiet
	Naturschutzgebiet (geplant)
	Sondergebiet
	FFH-Gebiet
	Fläche für Auszucht- und Ersatzmaßnahmen gemäß LBP
	Landschaftsschutzgebiet
	vorübergehend in Anspruch zunehmende Fläche für die Bauvorbereitung
	Flächen für Gemeinbedarf
	Versorgungsfläche

2.	Druckrohrleitung (Bauwerksverzeichnis Nr. 9) entfernt	April 2016	Meeröller
1.	Schnitt BW 2328507 geändert	Sep. 2015	Meeröller
Nr.	Art der Änderung	Datum	Name



INGENIEURGESELLSCHAFT FÜR BAU- UND VERMESSUNGSWESEN Werner Odermann Herbert Krause		0537-04-07-003-16-05-30	
Kleine-Köcker-Strasse 17 21337 Lüneburg Tel. 0 41 31 - 86 34 0 Fax 0 41 31 - 86 34 10 lueburg@odermann-krause.de	Neue Straße 16 21244 Buchholz i.d.N. Tel. 0 41 81 - 28 77 0 Fax 0 41 81 - 28 77 11 buchholz@odermann-krause.de	bearbeitet	Nov. 2014 Meeröller
Lüneburg, den 12.12.2014		gezeichnet	Nov. 2014 Nägel
gez. Andie Novotny		geprüft	Dez. 2014 Novotny

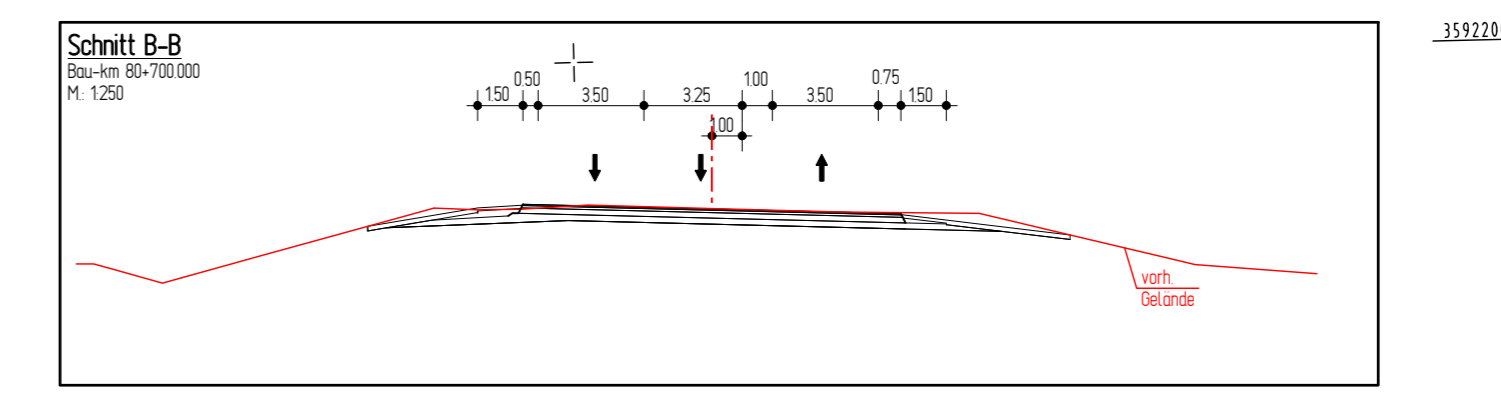
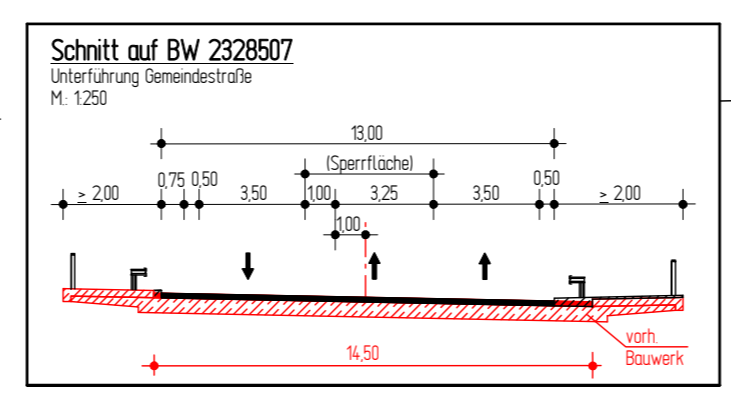
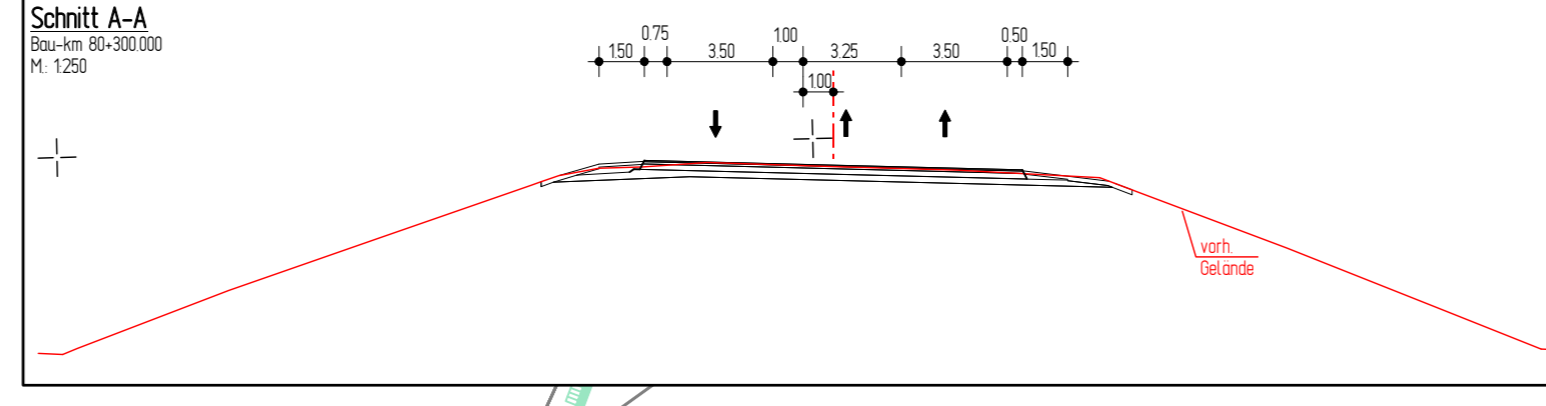
Landesbetrieb Straßenbau und Verkehr Schleswig - Holstein		Unterlage Nr.:	7
Straße: B 404 Abschn. 130 vom NK: 2428.002 nach NK: 2428.001 Station: 0,000 Abschn. 205 vom NK: 2228.001 nach NK: 2228.040 Station: 0,034		Blatt Nr.:	11
Nächster Ort: Trttau		Bau-km von 79+949 bis 80+894	
		Datum	Zeichen

<b>B 404 / Bau von Überfahrfahrstreifen zw. A 1 u. A 24 (2.BA)</b>		bearbeitet	
Bau-km von 78+542,000 bis 82+589,000		gezeichnet	
		geprüft	
<b>Lage- und Bauwerksplan mit Entwässerung</b>		Maßstab: 1:1.000	

DECKBLATT Aufgestellt: Landesbetrieb Straßenbau und Verkehr Schleswig - Holstein Niederlassung Lüneburg		gez. Lüh
Lüneburg, den 30.05.2016		

<b>Planfeststellungsunterlage vom 19.12.2014</b>		Anlage: 7
		Blatt: 3

<b>Bauwerk BW 2328507</b> Unterführung Zum Moor	
Betr.-km (B 404)	80,477
Bau-km (B 404)	80+476,163
Lichte Weite	≥ 5,00 m
Lichte Höhe	≥ 4,54 m
Kreuzungswinkel	≥ 85,00°
Breite zw. d. Geländern	≥ 20,00 m



ZEICHENERKLÄRUNG	Zaun	Schacht vorh.	Straßenbau vorh.
	Stahlrohrrast	Schieber Wasser	Straßenbau vorh.
	Betonmast	Schieber Gas	Mulde / Graben
	Mauer	Oberflurhydrant	Zufahrt
	Hecke	Unterflurhydrant	Zugang
		Ableitkasten ER / P.	

Untirdische Ver- und Versorgungsleitungen	Erdschal Niedrspannung (voh)	Erdschal Mittelspannung (voh)	Schmutzwasser (voh)	Kanal/Tankum (voh)	Regenwasser (voh)	Oberirdische Versorgungsleitungen

Für die Vollständigkeit und Richtigkeit der in den Plänen eingetragenen Leitungen wird keine Gewähr übernommen! Die genaue Lage und Tiefe der einzelnen Leitungen ist bei den jeweiligen Versorgungsträgern zu erfragen

Abkürzungen für Baumarten	
Ah = Ahorn	Fi = Fichte
Kas = Kastanie	Bi = Birke
Bu = Buche	Ki = Kiefer
Obst = Obstbaum	Li = Linde
Erl = Erle	Ei = Eiche
Es = Esche	Pap = Pappel

Abkürzungen für Befestigungsarten	
Bet. = Betonbefestigung	OB = Oberboden
BT = Betonsteine	GR = Grand
GP = Großpflaster	PL = Platten
KP = Kleinpflaster	RA = Rasen
WB = Wabensteine	

Grundplan herstellt: aphas Leipzig AG	Ergrünungen:
GK	Aufnahme: Okt./Nov. 2004 (aphos Leipzig AG)
Lage: D/H/ID 90_G/CK3	Feldvergleich: Okt./Nov. 2004 (aphos Leipzig AG)
Höhe: MHN HST 160	Kalaster: April 2002 (Goscart Herlen)