
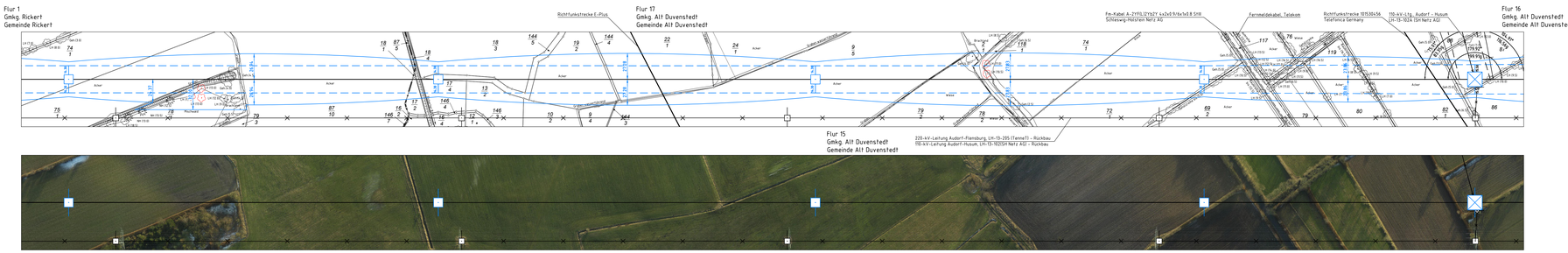
| 035 | | 036 | | 037 | | 038 | | 039 |
|---|---|---|---|---|---|---|---|---|
| T1-32.00 | -389.88- | T1-35.00 | -397.84- | T1-35.00 | -409.99- | T1-35.00 | -285.65- | WAZ160-36.00 |
| VK/DHL | ES/LWL mit Vogelschutzmarkern | VK/DHL | ES/LWL mit Vogelschutzmarkern | VK/DHL | ES/LWL mit Vogelschutzmarkern | VK/DHL | ES/LWL mit Vogelschutzmarkern | DA/ |

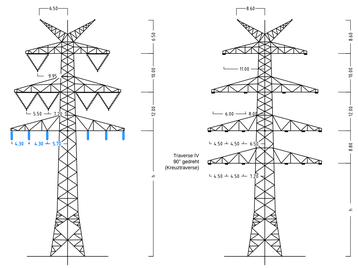
8.1
Richtfunkstrecke

8.1 4.4
Richtfunkstrecke






Mast Nr.35-38 Mast Nr.39

Anlage 6.1
Blatt 14/65

TenneT
Taking power further

# 380-kV-Ltg. Audorf – Flensburg Nr. 324

# Längenprofil

## DECKBLATT

Neuplanung

Mast Nr. 35 – Mast Nr. 39

Maßstab der Längen 1 : 2000
der Höhen 1 : 200

| | | |
|---|---|---|
| DIN VDE-Bestimmung | : | DIN EN 50341-3-4: 01/2011 (Eszone 2, Windzone 3) |
| Masttyp | : | DA-4-DE-2015.3 DH |
| Beseilung | : | 2x3x1565-AL1/72-ST1A, MZS=46,0N/mm² (110-kV-Mitnahme SH Netz AG, Trav III, Ltg. Nr 102) |
| Leiterseil | : | 2x3x4.565-AL1/72-ST1A, MZS=46,0N/mm² |
| Erdseil | : | 2x 264-AL1/34-ST1A |
| Luftkabel/ sonstige Belegung | : | 2x LWL äquivalent zu 264-AL1/34-ST1A, dhgl. zu LS |
| Kettenlänge | : | 380-kV: DA = 6.50m (5000N), VK = 4.70m (185DN), 110-kV: DA = 2.80m (600N) 110-kV: DHL = 2.03m (4.30N) |
| Seitliche Überhöhung | : | 15.5 m rechts — · — · — oder links — — — aufgenommen |

## Planfeststellungsunterlage

Aufgestellt
Bayreuth, 25.11.2016
TenneT TSO GmbH
i.V. i.A. Dr.

eqos Energie — Deutschland GmbH, Hainstraße 24, D-08645 Bad Elster, Lehrgrabenweg

Maßstab 1: 2000 — Einheit Meter

| | | | | Datum | Name |
|---|---|---|---|---|---|
| 01 | 1. Planänderung | 23.11.2015 | geka | Bearb. | 21.11.2016 geka |
| 02 | Impl. Gestänge | 21.11.2016 | geka | Gepr. | 23.11.2016 lp |
| | Impl. MESR | 21.11.2016 | geka | Norm | DIN EN 50341-3-4: 01/2011 |
| | | | | Fachbereich TL | |

TenneT Taking power further

| Zust | Änderung | Datum | Name | Urspr. |
|---|---|---|---|---|