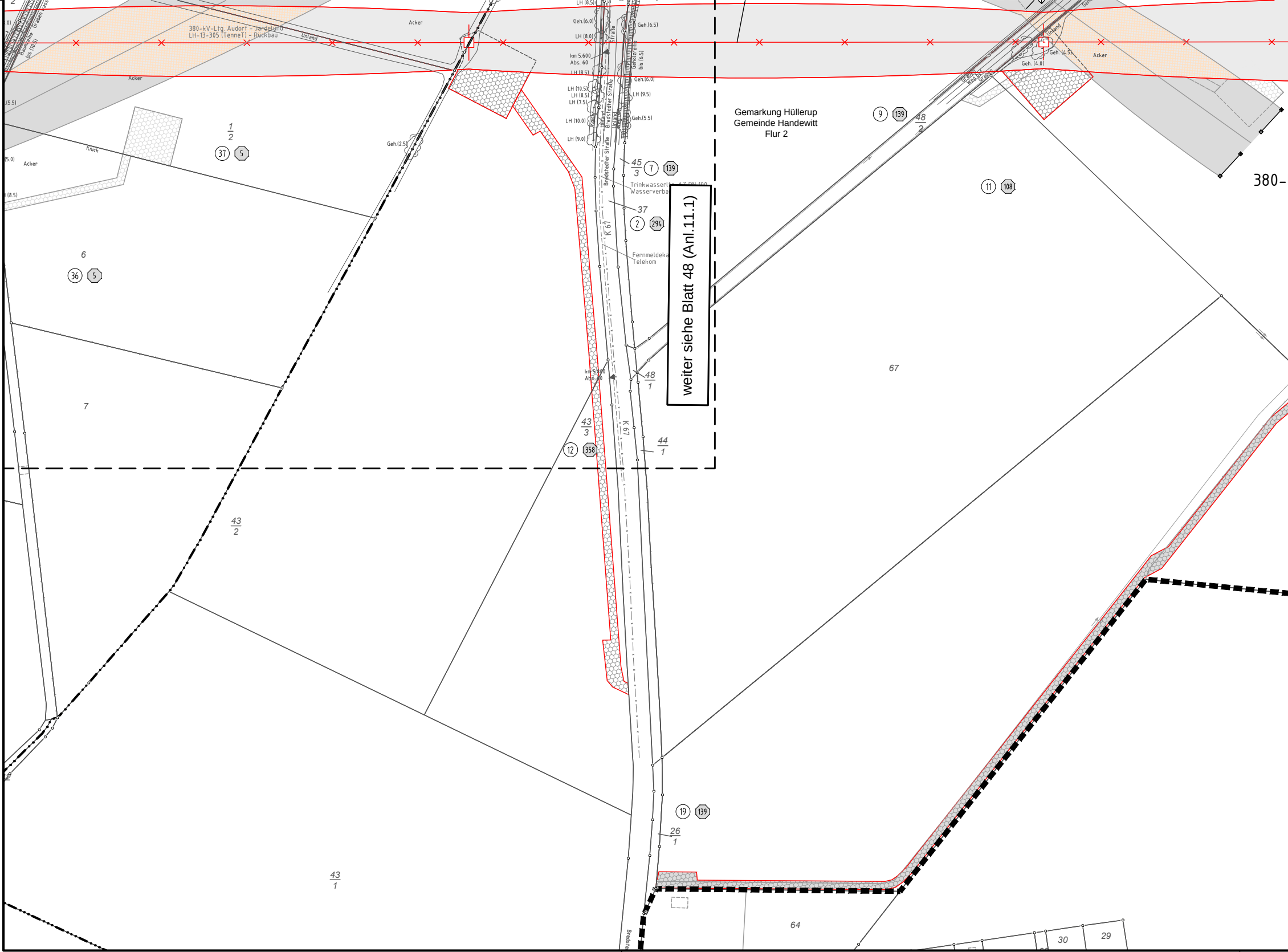
380-kV-Ltg. Audorf - Jardelund
LH-13-305 (TenneT) - Rückbau
Unland
Acker
Acker
Acker
Knick
Baumreihe bis (10.5)
Graben Wass
(5.5)
(5.0)
(8.5)
1/2
37
5
6
36
5
7
Geh.(2.5)
LH (8.5)
Geh.(6.0)
LH (8.0)
km 5.600
Abs. 60
LH (8.5)
LH (10.5)
LH (8.5)
LH (7.5)
LH (10.0)
LH (9.0)
Geh.(6.5)
Gehölzreihe bis (6.5)
Geh.(6.0)
LH (9.5)
Geh.(5.5)
Straße
Bredstedter Straße
Bredstedter Straße
Unland
Unland
Knick
45/3
7
139
Trinkwasserltg. AZ DN 100
Wasserverba
37
2
294
K 67
Fernmeldeka
Telekom
km 5.300
Abs. 50
48/1
43/3
12
358
44/1
K 67
43/2
43/1
Gemarkung Hüllerup
Gemeinde Handewitt
Flur 2
9
139
48/2
Graben
Weg bef.
Graben
Unland
Geh. (4.5)
Geh. (4.0)
Acker
11
108
380-
67
19
139
26/1
64
30
29
Bredste

weiter siehe Blatt 48 (Anl.11.1)

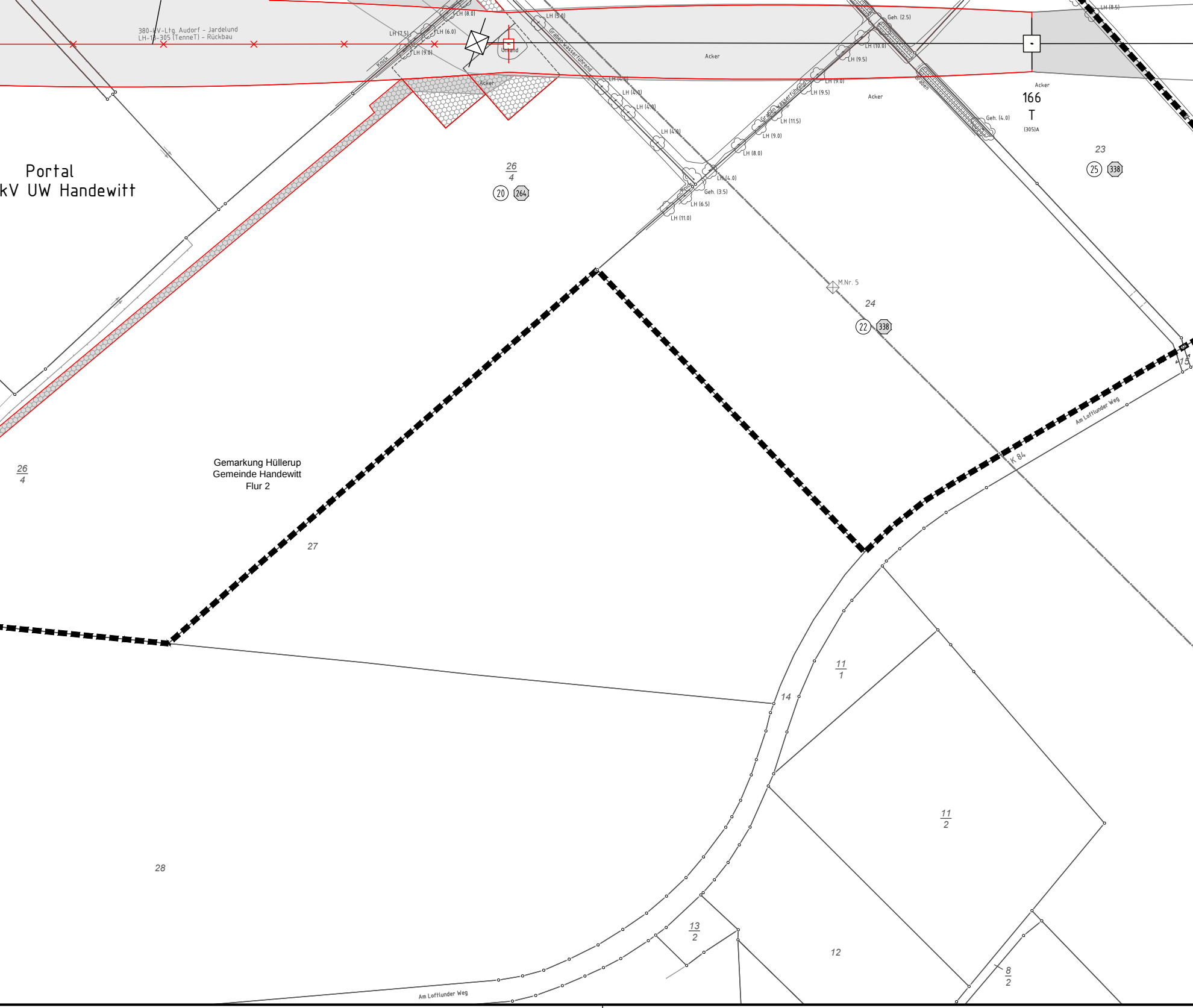
380-kV-Ltg. Audorf - Jardelund
LH-13-305 (TenneT) - Rückbau
Portal
kV UW Handewitt
LH (8.0)
LH (7.5)
LH (6.0)
LH (9.0)
Knick
Umland
LH (5.0)
Graben wasserführend
Acker
LH (4.0)
LH (4.0)
LH (4.0)
LH (4.0)
Acker
Geh. (2.5)
LH (10.0)
LH (9.5)
LH (9.0)
LH (9.5)
Graben wasserführend
LH (11.5)
LH (9.0)
LH (8.0)
LH (4.0)
Knick
Geh. (3.5)
LH (6.5)
LH (11.0)
Acker
Graben
Geh. (4.0)
Acker
166
T
(305)A
LH (8.5)
23
25
338
26/4
20
264
M.Nr. 5
24
22
338
26/4
Gemarkung Hüllerup
Gemeinde Handewitt
Flur 2
27
175
Am Loftlunder Weg
K 84
14
11/1
11/2
28
13/2
12
8/2
Am Loftlunder Weg

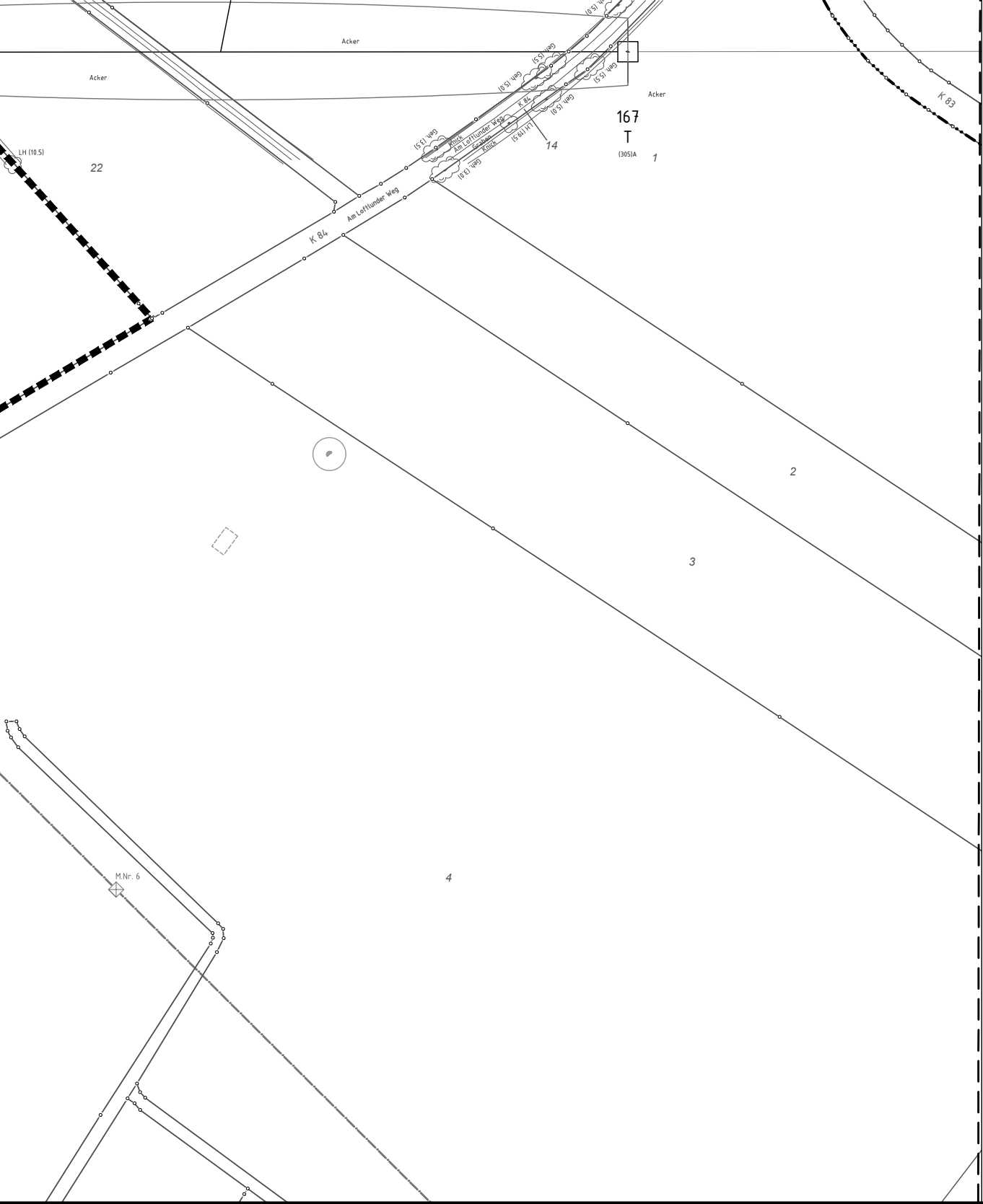
Acker
Acker
Acker
167
T
(305)A
1
14
K 84
Am Loftlunder Weg
Knick
Graben
K 83
LH (10.5)
22
2
3
4
M.Nr. 6

Anlage 11.1
Blatt 49/4

380-kV-Leitung Audorf - Jardelund Nr. 305

Rückbaumaßnahmen

Mast Nr. 163 - Mast Nr. 167

1	Errichtung der 380-kV-Leitung Audorf-Flensburg/Handewitt, LH-13-324 Portal-Portal; 110-kV-Mitnahme Nr.102 M05-M17; 110-kV-Mitnahme Nr.102 M26-M63
49	Neubau der 380-kV-Leitung Audorf-Jardelund, LH-13-305 M162a-Mast POR; Anbindung an das UW Handewitt, Anbindung an den M161 der Leitung Nr.305
50	Neubau der 380-kV-Leitung Audorf-Jardelund, LH-13-305 Portal-M165b; Anbindung an das UW Handewitt, Anbindung an den M166 der Leitung Nr.305
51	Rückbau der 380-kV-Leitung Audorf-Jardelund, LH-13-305 Rückbau M162-M165

Legende:

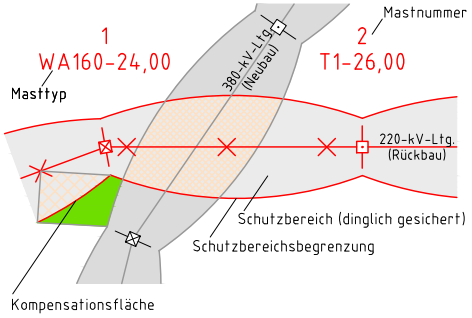
Mastnummer
1
WA160-24,00
2
T1-26,00
Masttyp
380-kV-Ltg. (Neubau)
220-kV-Ltg. (Rückbau)
Schutzbereich (dinglich gesichert)
Schutzbereichsbegrenzung
Kompensationsfläche

①	Eigentümerschlüsselnr.
⑤	Grundstücksordnungsnr.
99	Flurstücksnummer
☒	Abspannmast
⊡	Tragmast

Grenzen:

Kreis	— — · —
Stadt/Gem.	— · — · —
Gemarkung	— · · — · · —
Flur	— · · · —
Flurstück	——
Grenze des Planfeststellungsverfahrens	■ ■ ■

Rechtserwerb Rückbau:

▨	Dauerhafte Flächeninanspruchnahme durch Neubau 380-/110-kV
▨	Bauzeitliche Flächeninanspruchnahme Neubau 380-/110-kV-Ltg.
🟥	Bestehende "dingliche Sicherung" 220-/110-kV-Ltg (entfällt)
🟥	Bauzeitliche Flächeninanspruchnahme Rückbau 220-/110-kV-Ltg
🟥	Bestehende "dingliche Sicherung" 220-/110-kV-Ltg. dauerhafte Flächeninanspruchnahme durch Neubau oder Kompensation

Planfeststellungsunterlage

Aufgestellt
Bayreuth,
TenneT TSO GmbH

12.12.2014

i.V.

i.A. Dr.

Deutschland GmbH
Wolfentalstraße 29
D-88400 Biberach
Leitungsplanung

Maßstab	1 : 2000	
Einheit	Meter	
	Datum	Name
Bearb.	01.12.2014	joba
Gepr.	05.12.2014	lp/neal
Norm	DIN EN 50341-3-4: 01/2011	
Fachbereich TL		

Zust.	Änderung	Datum	Name	Urspr.:

9

-Ltg.