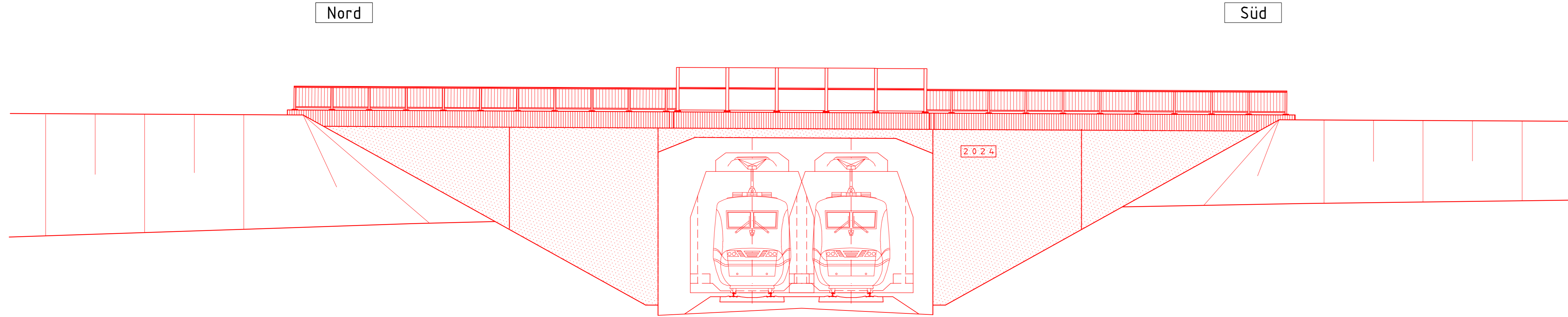
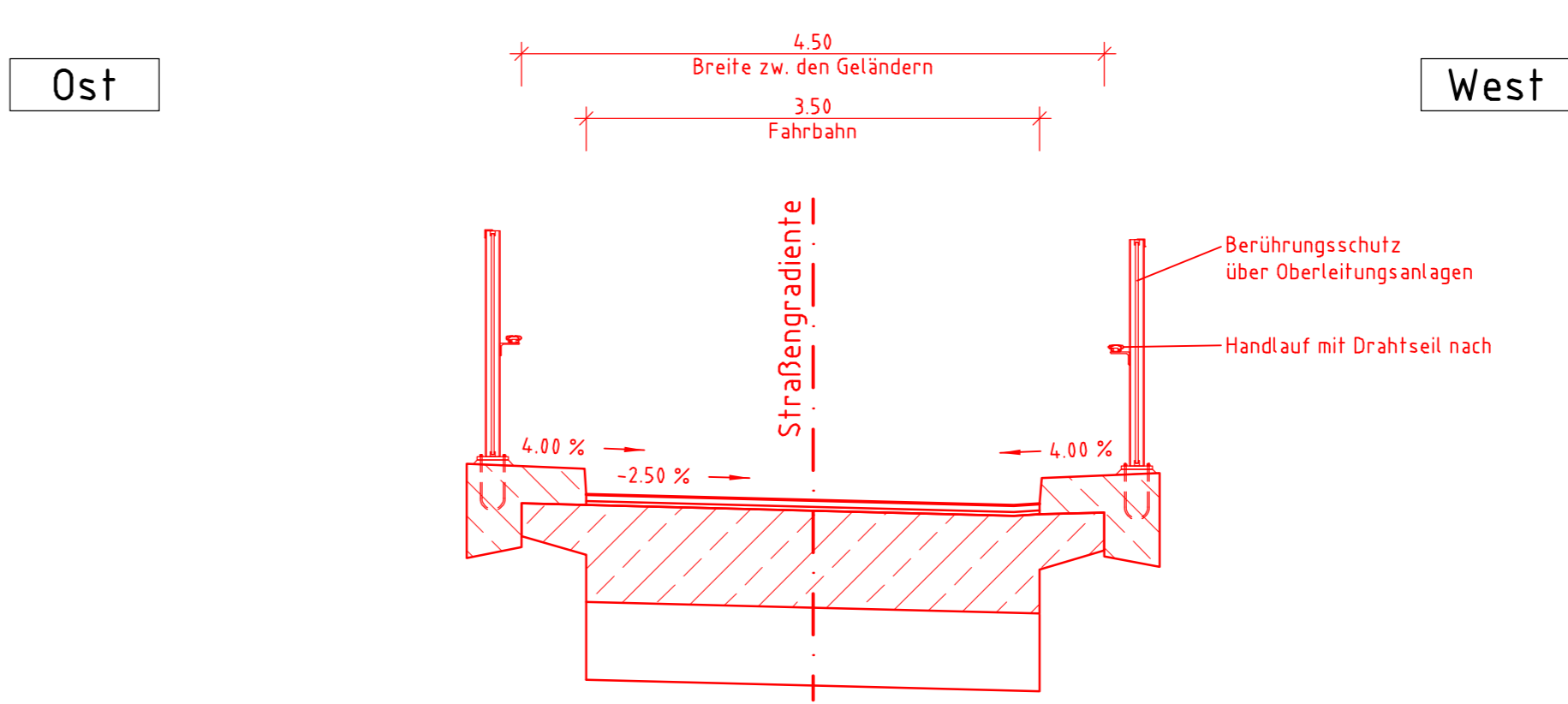


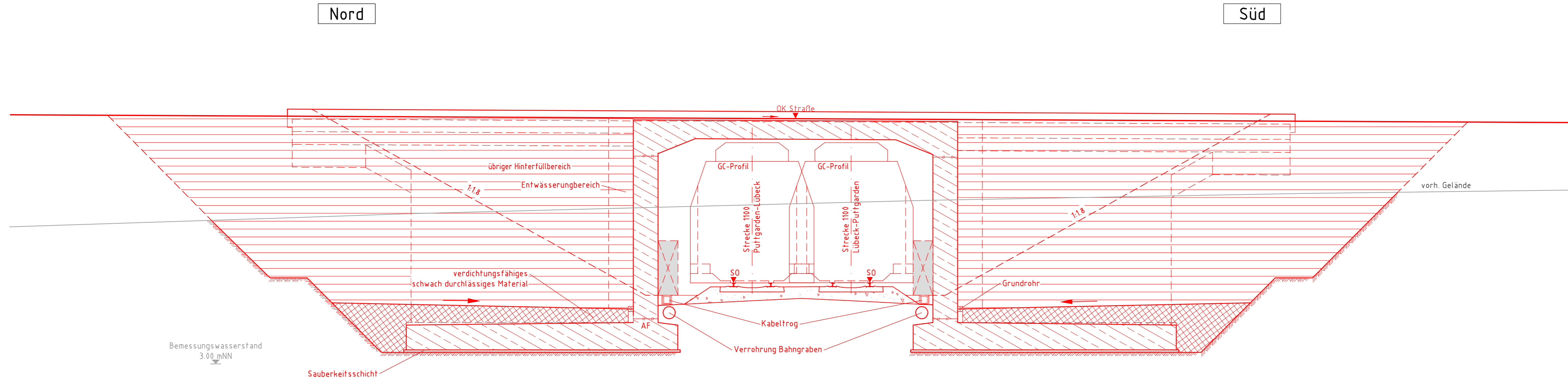
Ansicht M 1:100



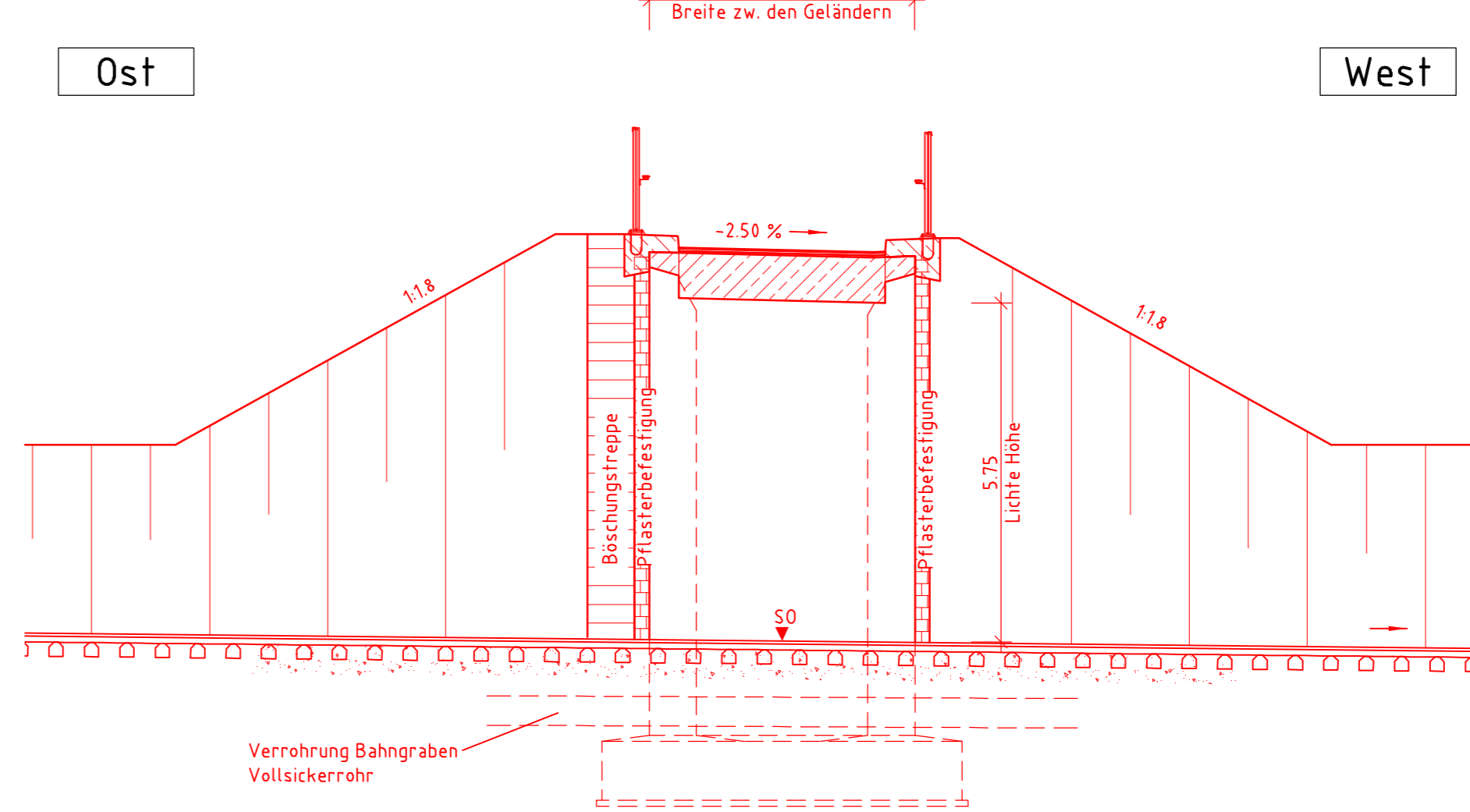
Regelquerschnitt M 150 im Bereich des Berührungsschutzes



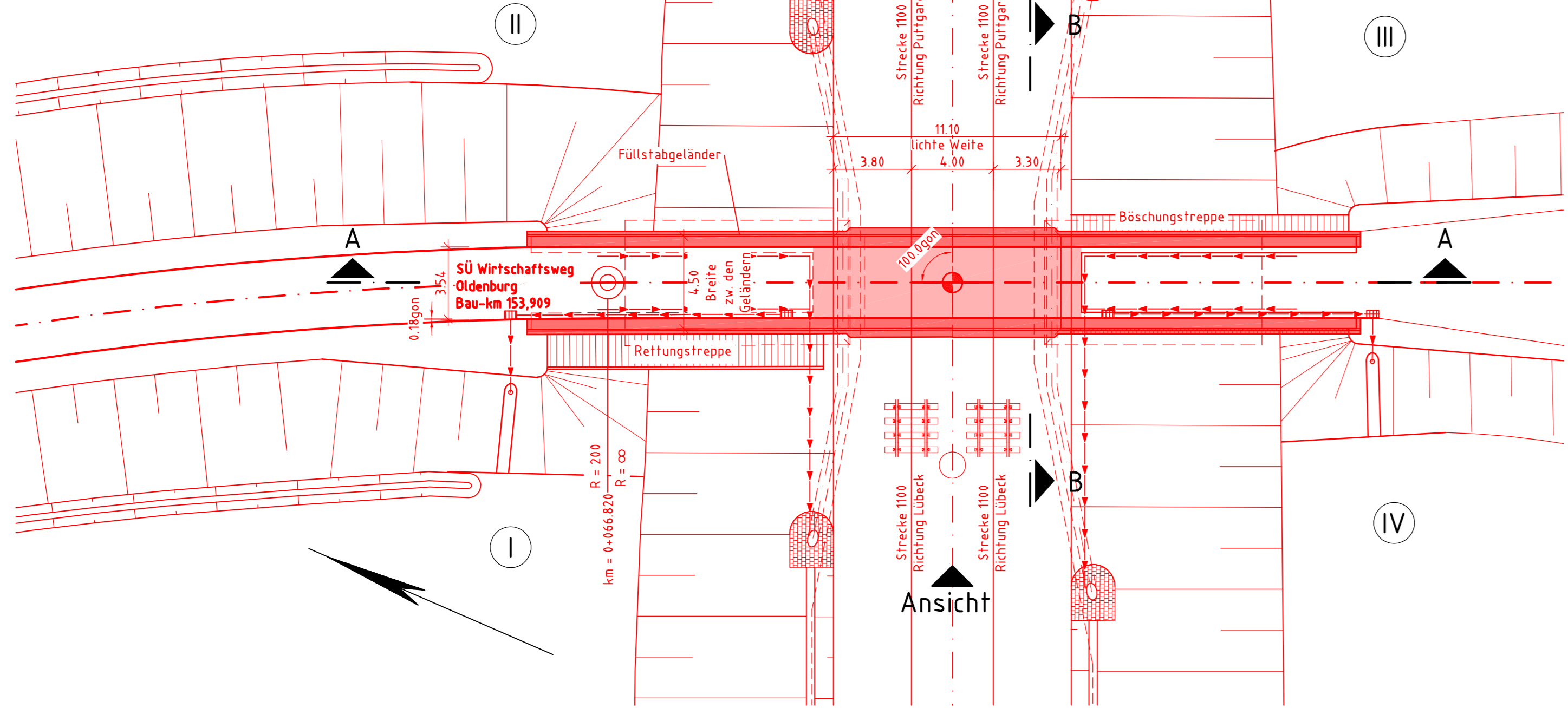
Schnitt A-A M 1:100



Schnitt B-B M 1:100 Widerlageransicht



Draufsicht M 1:200



**Bauwerksdaten:**

Bauart: Halbrahmenbauwerk  
 Gründungsart: Flachgründung  
 Bauhöhe: 9,83 m  
 Lichte Weite: 11,00 m  
 Lichte Höhe: 5,75 m  
 Kreuzungswinkel: 100,0 gon

**Allgemeine Angaben**

Lastbild: LM 1  
 Streckengeschwindigkeit: V<sub>max</sub> = 160 km/h  
 Lichtprofil: GC

**Legende:**

- Bestand
- Neubau
- Rückbau
- äußere Grenze der vorhabensträgerigen Grundstücke
- Planfeststellungsgrenze

**Legende:**

- Bestand
- Neubau/Änderung
- Rückbau
- äußere Grenze der vorhabensträgerigen Grundstücke
- Fangierende Planung (nachrichtliche Darstellung)
- Planfeststellungsgrenze

**Kataster**

- Kreis-/Gemeindegrenze
- Gemarkungsgrenze
- Flurgrenze
- Flurstücksgrenze
- Zugehörigkeitshaken
- Flurstücknummer

**1:12 oder 2029**

- Lärmschutz mit Tür
- Böschung
- Gleis S-Bahn
- Gleis für Reise- und Güterzüge
- Gleis für Güterzüge
- Trafostation
- Oberleitungsast ohne / mit Mastnummer
- Tregtrasse (Kabelkanal) mit Kabelschacht
- Entwässerungsgraben mit Fließrichtung
- Versickerungsanlage (Gräben, Becken, Mulde)
- Mulde
- Stützswand
- Zaun
- Hecke gemeinschaftlich
- Leitplanke
- Straßenablauf
- Einschiebschacht / Entwässerungsleitung mit Fließrichtung
- Lichtmast
- Schallschrank
- Schieber für Wasserleitung
- Überflurhydrant, Unterflurhydrant
- Schrankenkasten mit Schrankenbaum
- rotes Blinklicht
- Laub-, Nadelbaum
- DB-Gebäude mit Überdachung
- Treppe
- Rampe

Unterlage 7.2.2

Genehmigungsplan: Unterlage für eine Entscheidung nach § 18 AEG

Vorhaben: ABS/NBS Hamburg - Lübeck - Puttgarden (Hinterlandanbindung FBQ)  
 Planfeststellungsabschnitt 4, Bau-km 150,752 bis Bau-km 157,055

Planart: Bauwerksplan  
 Planmaßstab: 1:100, 1:50

SÜ Wirtschaftsweg Oldenburg - Bau-km 153,909  
 Strecke 1100

Übersichtsskizze: Oldenburg i.H., PFA 3, PFA 4, PFA 5.1

1	Ausgangsverfahren: Antragsfassung	14.10.2019
Index	Änderungen bzw. Ergänzungen	Planungsstand

DB NETZE  
 DB Engineering & Consulting GmbH  
 Region Nord  
 Hammerbrookstraße 44  
 20197 Hamburg

DB NETZE  
 DB Netz AG  
 Regionalbereich Nord  
 Hammerbrookstraße 44  
 20197 Hamburg

Planfeststellungsbeschluss  
 14.10.2019  
 i.V. Christian Schulz