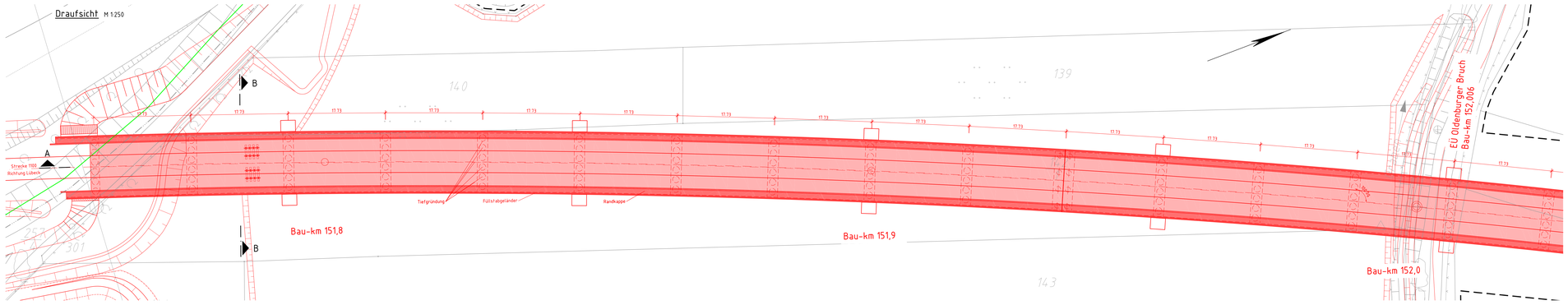
Ansicht M 1:250

West

Strecke 1100
Richtung Lübeck



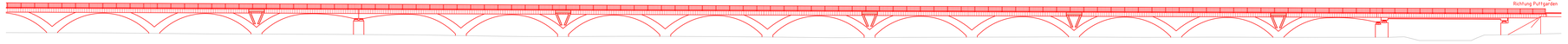
Draufsicht M 1:250



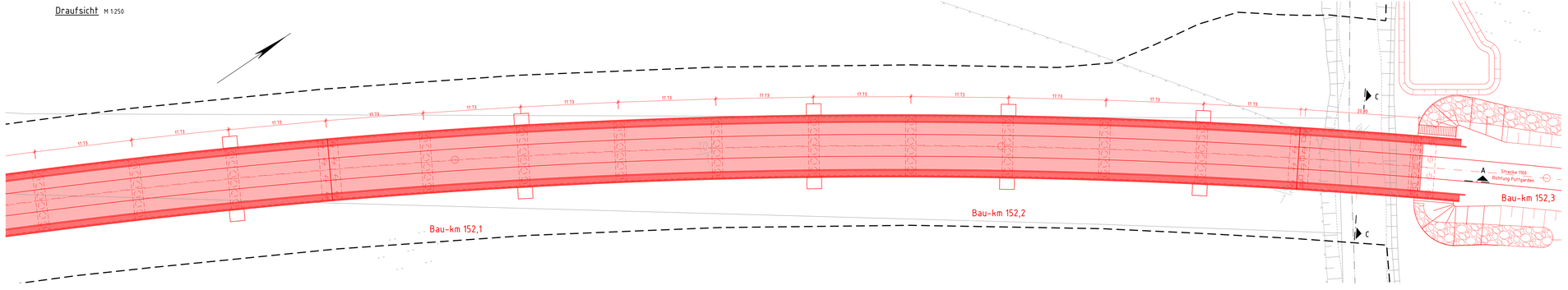
Ansicht M 1:250

Ost

Strecke 1100
Richtung Puttgarden



Draufsicht M 1:250



Bauwerksdaten:

Bauart:	Gewölbe/Aktivträger in Beton
Gründungsart:	Tiefgründung
Stützweite:	17,73 m / 20,80 m
Lichte Höhe:	2,60 m (Schwarzer Damm) 2,70 m (Oldenburger Graben)

Allgemeine Angaben

Lastbild	LM 71, α = 1,21
Streckengeschwindigkeit:	v_d = 160 km/h
Lichtraumprofil:	GC

Die Standorte der neuen Oberleitungsmasten sind nicht dargestellt.

Legende:

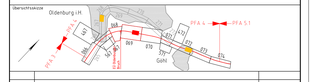
- Bestand
- Neubau/Änderung
- Rückbau
- äußere Grenze der vorhabenträgereigenen Grundstücke
- tangierende Planung (nachrichtliche Darstellung)
- Planfeststellungsgrenze
- Kreis-/ Gemeindegrenze
- Gemarkungsgrenze
- Flurgrenze
- Flurstücksgrenze
- Zugehörigkeitshaken
- Flurstücksnummer

} Kataster

- Lärmschutz mit Tür
- Böschung
- Gleis S-Bahn
- Gleis für Reise- und Güterzüge
- Gleis für Güterzüge
- Trafostation
- Oberleitungsmast ohne / mit Mastnummer
- Trogtrasse (Kabelkanal) mit Kabelschacht
- Entwässerungsgraben mit Fließrichtung
- Versickerungsanlage (Gräben, Becken, Mulde)
- Mulde
- Stützwand
- Zaun
- Hecke gemeinschaftlich
- Leitplanke
- Straßenablauf
- Einstiegsschacht / Entwässerungsleitung mit Fließrichtung
- Lichtmast
- Schaltschrank
- Schieber für Wasserleitung
- Überflurhydrant, Unterflurhydrant
- Schrankenkasten mit Schrankenbaum
- rotes Blinklicht
- Laub-, Nadelbaum
- DB-Gebäude mit Überdachung
- Treppe
- Rampe

Unterlage 7.1.1

Genehmigungsvermerk Eisenbahn-Bundesamt



Index	Änderungen bzw. Ergänzungen	Planungsstand
A	Ausgangsvertiefen Anhörgrenzung	14.10.2019

Genehmigungsplanung: Unterlage für eine Entscheidung nach § 18 AEG

Vorhabenträgerin:
DB Netz AG
Regionalbereich Nord
Ludwigsluster Allee 7
19243 Frankfurt/M.

Bearbeiter:
DB Netz AG
Regionalbereich Nord
Projektleitung Nord 1
Lindenallee 3
30173 Hannover

Verfasser der Vorhabenunterlagen:
DB Netz AG
Regionalbereich Nord
Hebebrandstraße 45
20097 Hamburg

Hamburg, 08.05.2020
Dirk Zschak, Gebietsleiter

Planverfasser:
DB Engineering & Consulting GmbH
Region Nord
Hebebrandstraße 45
20097 Hamburg

Hamburg, 14.10.2019
i.V. Christian Schulz

Planersteller:

	Datum	Name
bearb.	10/2019	Urban
bearb.	10/2019	Ortmann
gepr.	10/2019	Ortmann

Höhensystem: DHHN92
Koordinatensystem: DB-REF
Originalgröße:
Blattgröße: 1540 x 594
Maßstab: 1 : 250

Vorhaben:
ABS/NBS Hamburg – Lübeck – Puttgarden (Hinterlandanbindung FBQ)
Planfeststellungsabschnitt 4, Bau-km 150,752 bis Bau-km 157,055

Planart: **Bauwerksplan**

Planinhalt:
EÜ Oldenburger Bruch – Bau-km 152,006
Strecke 1100