





Zeichenerklärung

-  Bilanzierungsfläche mit Flächen-ID
-  Eingriffszone des Vorhabens
-  baubedingte Beeinträchtigung
-  Wirkzone

Anschluss Blatt 6

Grundplan hergestellt: 06/2008	Koordinatensystem: Gauß-Krüger L3 210, Bessel, RD DH HN 92 HS 160
aphos Leipzig AG Prager Straße 17 04103 Leipzig	Aufnahme: 05.03.2008 Feldvergleich: 05/2008 Kilasterstand: 01/2008



Nr.	Art der Änderung	Datum	Name
1	neue Bilanzierung	08/2014	Pahl

TROPFER GONDENSEN PARTNER LANDSCHAFTSARCHITEKTEN AM OBERSCHENWEG 11, 39104 LÜBCKE FON: +49 375 230 40 0, FAX: +49 375 230 40 22	TGP: 1226	Datum:	Name:
	bearbeitet	08/2011	Stimmler/ Haas
	gezeichnet	08/2011	Pahl
	geprüft	08/2011	Herrmanns

MIV MECKLENBURGISCHES INGENIEURBÜRO FÜR VERKEHRSBAU GMBH SCHWERIN Lübeck/der Chaussee 72 - 18061 Schwerin Telefon: 0385/209949 - Telefax: 0385/2091727	Datum:	Zeichen:
	Bearb.: 08/11	Deuringer
	Gez.: 08/11	Bergmann
	Gepr.: 08/11	Krabbe

Landesbetrieb Straßenbau und Verkehr Schleswig - Holstein		Unterlage Nr.:
Straße: B 207 Nächster Ort: Fehmarn		Blatt Nr.:
von Abschnitt 580 Betriebsstation 0,475 bis Abschnitt 590 Betriebsstation 1,312 von Abschnitt 590 Betriebsstation 5,070 bis Abschnitt 610 Betriebsstation 5,769		Reg. Nr.:
		Datum:
		Zeichen:

Vierstreifiger Ausbau der B 207 zwischen Heiligenhafen und Puttgarden Bau-km: 0-180,600 bis 19+850,000	bearbeitet gezeichnet geprüft	Datum: 08/11 Heß
	Flächennachweis Eingriff Bau-km 5+500,000 - 6+150,000 Maßstab 1: 2000	

Deckblatt