



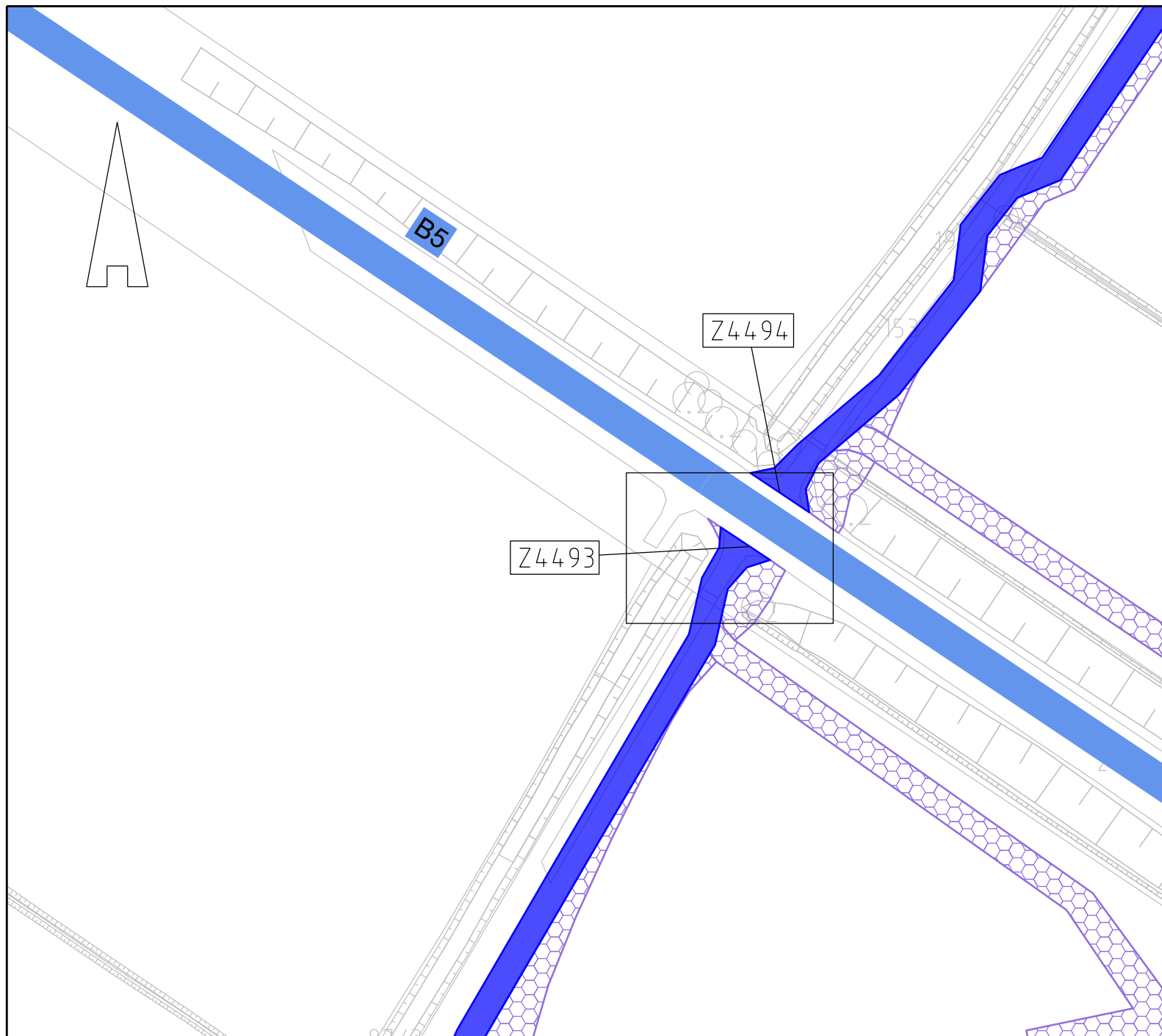
# 380-kV-Leitung Husum Nord - Niebüll Ost

LH-13-321

## Wegenutzungsplan Sondernutzung

### Deckblatt

### Lfd. Nr. Z4493



#### Legende:

- Nachrichtl. Planung
- Bundesstraßen
- Landesstraßen
- Kreisstraßen
- genutzte Gemeindestraßen
- genutzte Wirtschaftswege
- Achse (Neubau)
- Achse (Rückbau)
- Abspannmast
- Tragmast
- Mastnummer - vorhanden 110kV
- Mastnummer - Neubau 380kV
- Fläche Provisorium
- Zufahrtsnummer (BW Nr. Anlage 7.1 zu entnehmen)
- Flurstücksnummer

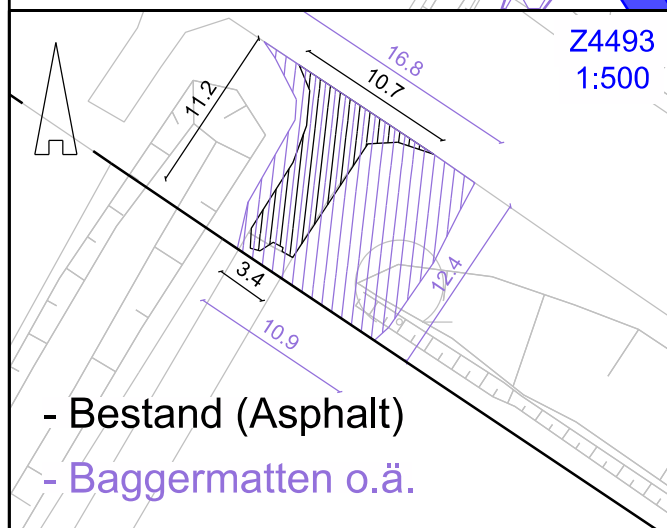
#### Rechtserwerb:

- dauerhafte Flächeninanspruchnahme durch 380-kV-Ltg., "dingliche Sicherung"
- bauzeitliche Flächeninanspruchnahme für Neubau 380-kV-Ltg., Rückbau 110-kV-Ltg. und Provisoriumsfläche

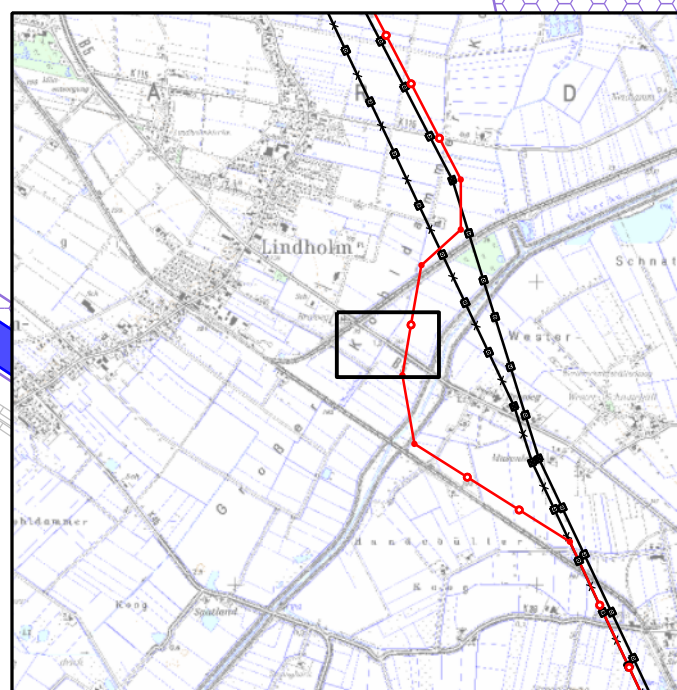
#### Grenzen:

- Stadt/Gem.
- Gemarkung
- Flur
- Flurstück
- Verfahrensgrenze

Zur Planfertigung verwendete TK 25: @ GeoBasis-DE / BKG (2010)



- Bestand (Asphalt)  
- Baggermatten o.ä.



### Planfeststellungsunterlage

Aufgestellt:  
Bayreuth, 10.02.2017  
TenneT TSO GmbH  
i.V. i.A.

|                    |          |                |         |
|--------------------|----------|----------------|---------|
| Maßstab: 1 : 1.000 |          | Einheit: Meter |         |
|                    |          |                |         |
|                    | Datum    | Name           |         |
| Bearb.             | 10.02.17 | Jatzlau        |         |
| Gepr.              | 10.02.17 | Bahlo          |         |
| Norm               |          |                |         |
| Fachbereich        |          |                |         |
|                    |          |                |         |
| Zust.              | Änderung | Datum          | Name    |
|                    |          |                | Urspr.: |