



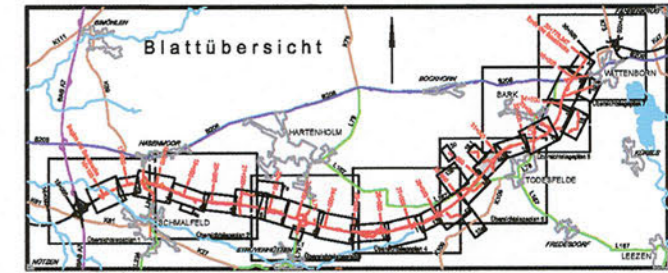


- Zeichenerklärung**
-  Bilanzierungsfläche mit Flächen-ID
  -  Eingriffszone des Vorhabens
  -  baubedingte Beeinträchtigung
  -  Abgrenzung der Kompensationsfläche

Grundplan hergestellt: 09/2006	terrestrische Nachmessung durch:
aphos Leipzig AG Prager Straße 17 04103 Leipzig	Mecklenburgisches Ingenieurbüro für Verkehrsbau GmbH Schwerin Lübecker Chaussee 12, 19045 Schwerin Tel: 0385 3711-11, Fax: 0385 3711-12
Koordinatensystem: Gauß-Krüger	Koordinatensystem: Gauß-Krüger
Aufnahme: 28.04.2005 Feldvergleich: 07/2005 Katasterstand: 18.07.2005	Aufnahme: 02.08.2007 durch: Doehlan / Dettmann

Nr.	1	neue Bilanzierung	30.12.11	Pahl
		Art der Änderung	Datum	Name



<b>TGP</b> TGP 1121 M ECKLENBURGISCHES I NGENIEURBÜRO FÜR V ERKEHRSBAU GMBH SCHWERIN Lübecker Chaussee 12, 19045 Schwerin Telefon: 0385 3711-11 Telefax: 0385 3711-12 E-Mail: info@tgp.de	Datum	Name
	bearbeitet: 09/2009	Stokelov/ Lechler
	gezeichnet: 09/2009	Pahl
	geprüft: 09/2009	Gondessen

<b>merkel</b> MERKEL INGENIEUR CONSULT Bornholmer Str. 1, 23104 Kiel Telefon: 0431 3030-0 Telefax: 0431 3030-200	Datum	Zeichen
	bearb.: 06/2009	Köllmann
	gez.: 06/2009	Mecklenburg
	gepr.: 06/2009	Berchtold

<b>Straßenbauverwaltung Land Schleswig - Holstein</b>		Blatt Nr.	15
Straße: BAB A 20      Betr.-km:		Datum	
Nächster Ort: Hartenholm		Zeichen	
<b>Neubau der BAB A 20 Nord-West-Umfahrung Hamburg</b>		bearbeitet	
Teil A A 7 bis B206 westlich Wittenborn		gezeichnet	
Bau-km: 16+100.000 bis 35+776.347		geprüft	06/2009    Hildebrandt
<b>Flächennachweis Kompensation</b>		Bau-km 30+150.000 - 31+200.000 Maßstab 1 : 2.000	
Aufgestellt: Landesbetrieb Straßenbau und Verkehr Schleswig - Holstein Niederlassung Lübeck Projektgruppe A20  Lüth Lübeck, den 29.06.2009			
Blatt: 15		<b>Deckblatt</b>	