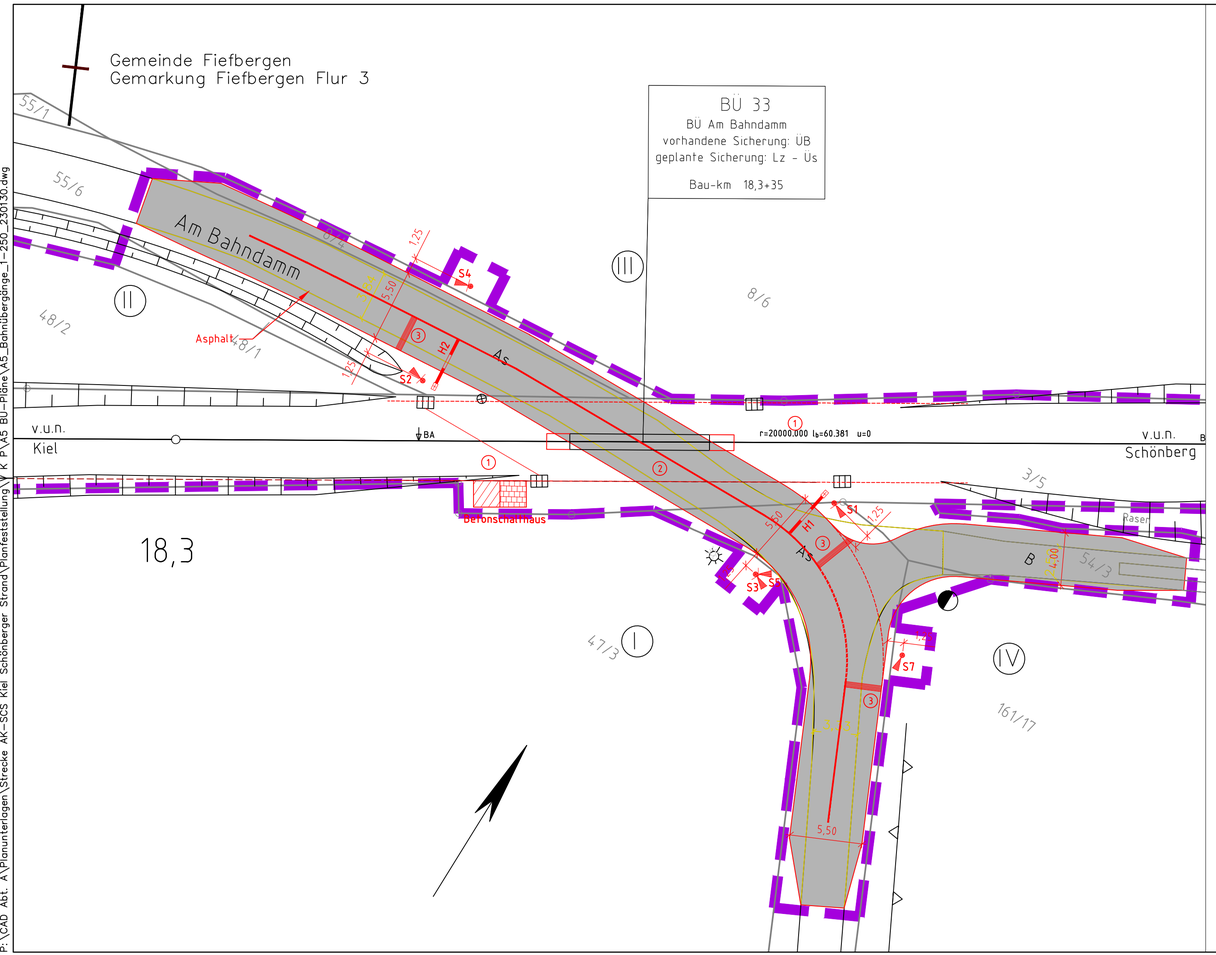

LEGENDE:

Straßenbau

Pflaster

Signaltechnik

Profilfreie 3m - Linie
Kabelrohrtrasse
Lichtzeichen
Halbschranke
Quadrant

Kabelschacht Langmatz EK508
① 10xDN110x6,3 mm, PEHD-Rohr
② 5xDN110x6,3mm, PEHD-Rohr
③ Haltelinie Stvo-Zeichen 294

Querschnitt

BÜ Am Bahndamm
BÜ - km 18,335
M 1:100

vorhandene südöstl. Ansicht:

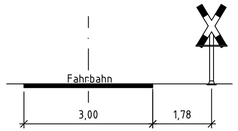

geplante südöstl. Ansicht:

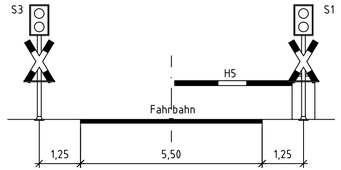

LEGENDE:

- Fahrbahn
- Gehweg
- Zufahrt
- Gehweg unbefestigt
- Begrünte Fläche
- Abbruch
- Neubau
- Planfeststellungsgrenze
- Gemeindegrenze
- Gemarkungsgrenze
- Flurgrenze
- Flurstücksgrenze
- Grünfläche
- Hecke / Knick
- Zaun
- Baum
- AS Asphalt
- PB Plattenbelag
- B Beton
- unbef. Unbefestigt
- Kabelschacht
- Schaltkasten
- Verteiler
- Kabelmerkstein
- Sielschacht
- Strassenbeleuchtung
- Gas-/Wasserschieber
- Hydrant

Anlage A5.13

Nr.	Änderung	Datum	Name

im Auftrag von:
NAH.SH GmbH
Nahverkehrsverbund Schleswig-Holstein
Raiffeisenstraße 1
24103 Kiel
nah.sh Der Nahverkehr

Genehmigungsvermerk der Planfeststellungsbehörde:

Vorhabenträger:
AKN Eisenbahn GmbH
Rudolf-Diesel-Straße 2
24568 Kaltenkirchen
AKN
gez. Moje
Kaltenkirchen, 30.01.2023

Planverfasser:
AKN Eisenbahn GmbH
Rudolf-Diesel-Straße 2
24568 Kaltenkirchen
AKN

Baumaßnahme:
Reaktivierung der Nebenbahn
Kiel - Schönberger Strand im SPNV
Planfeststellungsabschnitt 2
Bau-Km 7,585 bis Bau-Km 24,0

AKN/A

	Datum	Name
Planurspr.	15.11.2012	AKN
bearbeitet	13.12.2019	Schmolzi
gezeichnet	13.12.2019	Lewerenz/Schwolow

Strecke: AK-SCS

Planinhalt:
Lageplan - Straßenbau
zur Planfeststellung gem. § 18 AEG
Am Bahndamm - BÜ 33
Bau-km 18,3 + 35
Gemarkung Fiefbergen

Streckenkilometer:
Baukilometer: 7,5-24,0
Plannummer: DP-Str-BÜ33
Maßstab: 1 : 250

Status	VP	EP	AP
		X	

23 Januar 2023

P:\CAD Abt. A\Planunterlagen\Strecke AK-SCS Kiel Schönberger Strand\Planfeststellung\V K P\A5 BÜ-Pläne\A5_Bahnübergänge_1-250_230130.dwg