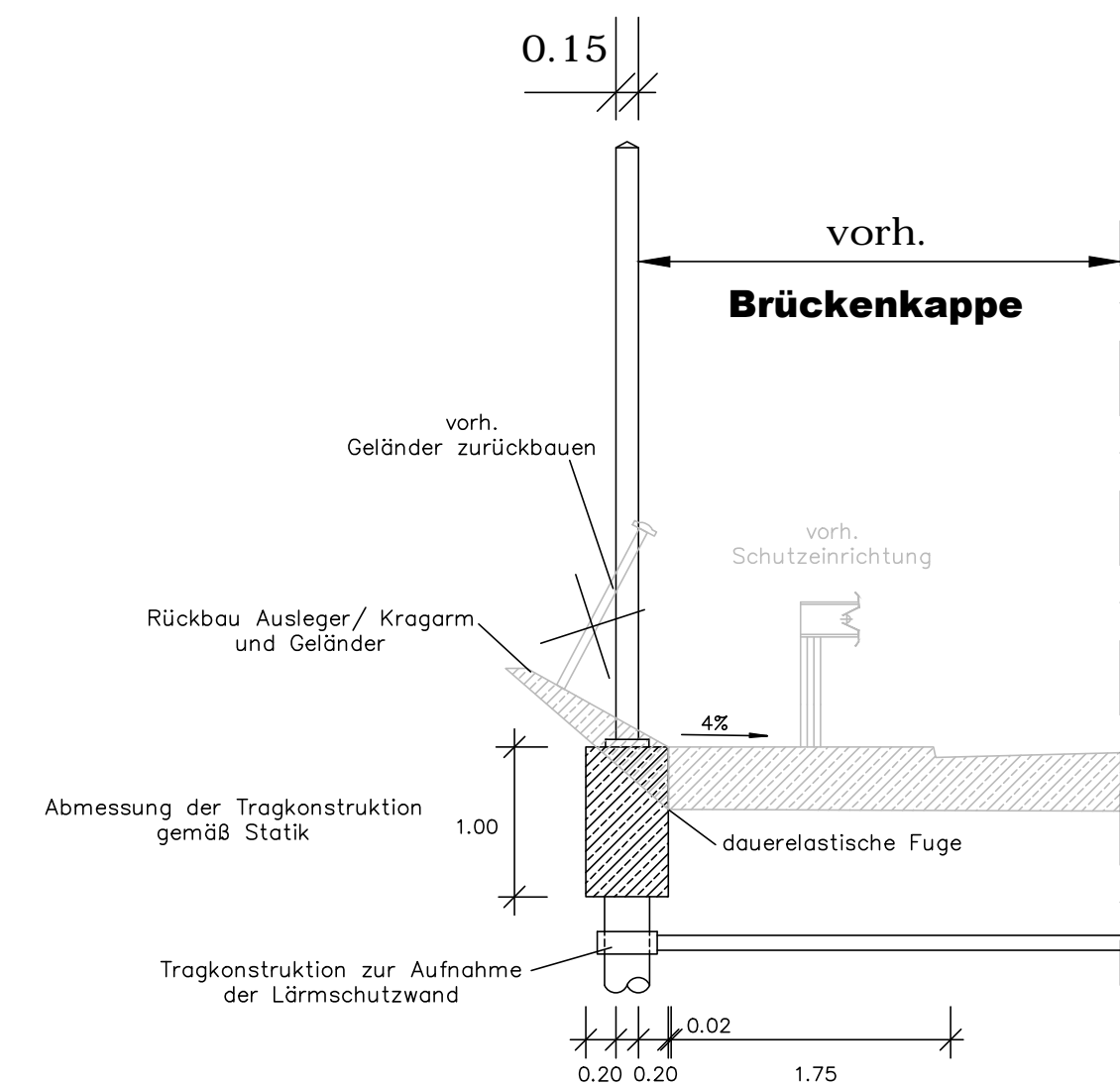
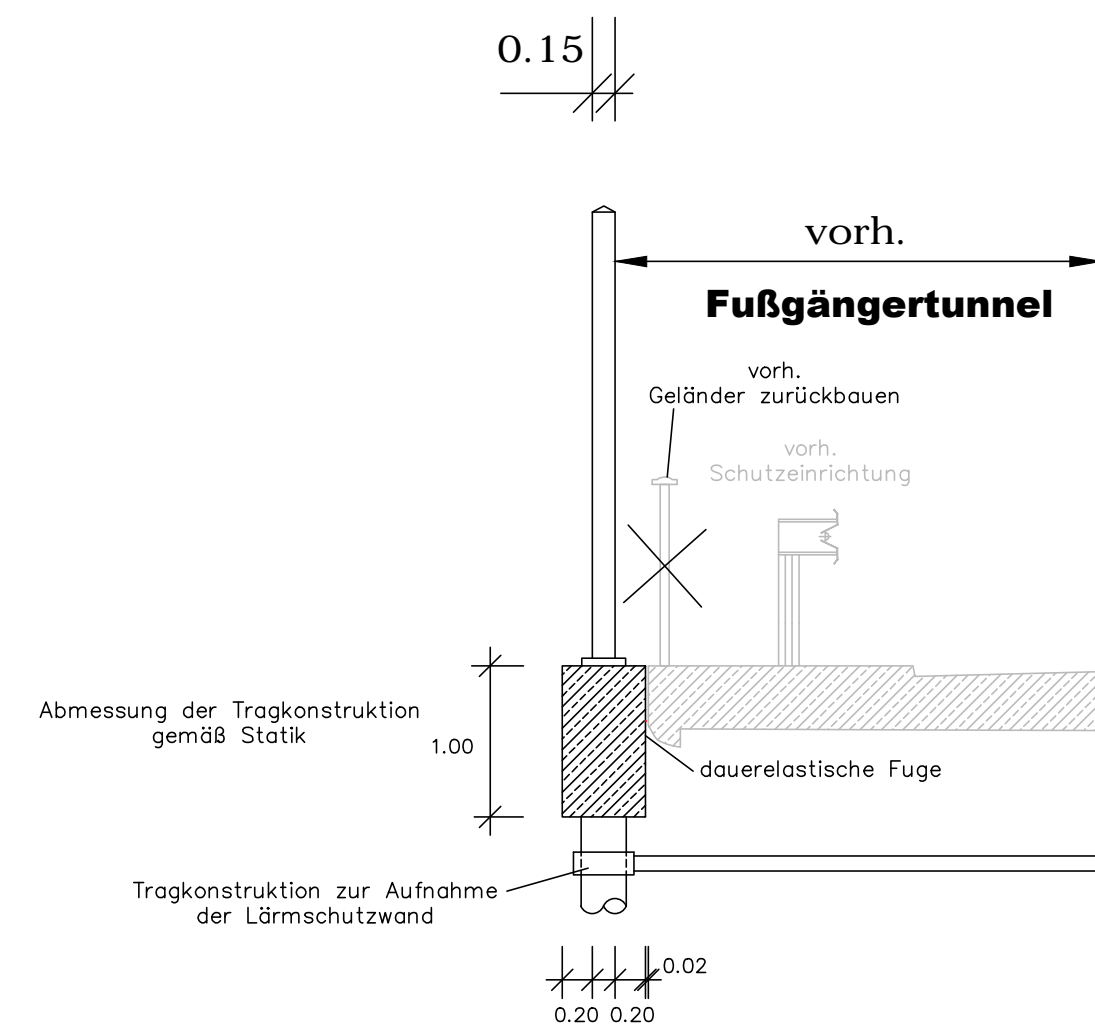


Querschnitt 9 **Klinkerteichbrücke**
 LS-Wand
h=3,50 m - 4,50 m über Gradiente



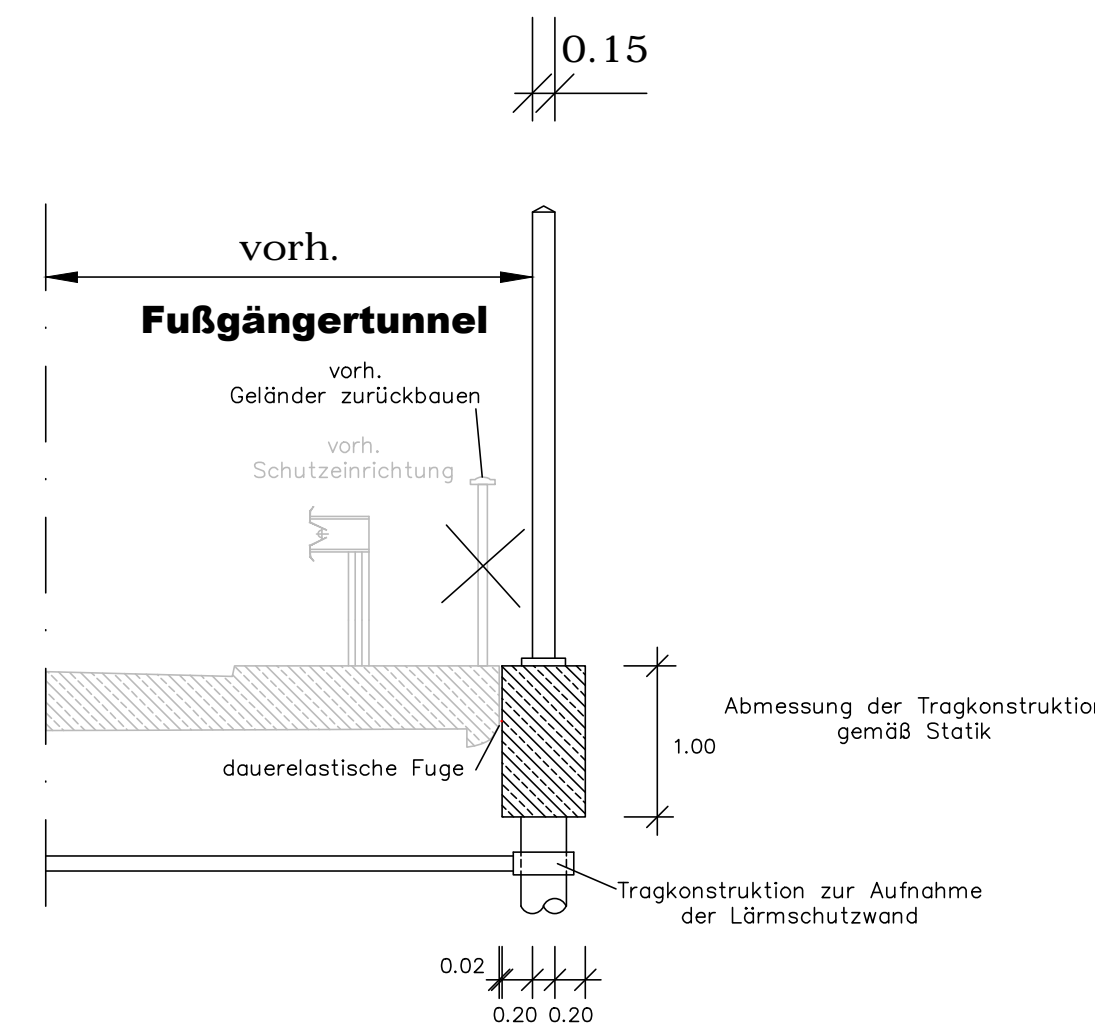
Bereich 3.1 Nord: Station 1+827.20 - Station 1+945.10
Bereich 3 Süd: Station 1+827.20 - Station 1+859.29

Querschnitt 10 **Fußgängertunnel**
 LS-Wand
h=3,00 m über Gradiente



Bereich 3.2 Nord: Station 2+149.60 - Station 2+163.34
 Bereich 4.1 Nord: Station 2+598.96 - Station 2+615.38

Querschnitt 11 **Fußgängertunnel**
 LS-Wand
h=3,00 m über Gradiente



Bereich 4.1 Süd: Station 2+598.96 - Station 2+613.69

Nr.	Art der Änderung	Datum	Name

WASSER- UND VERKEHRS-KONTOR INGENIEURWISSEN FÜR DAS BAUWESEN BERATENDE INGENIEURE BEHREND & KRÜGER Havelstraße 33 - 24539 Neumünster Tel: 04321 - 260 27-0 internet: www.wvk.sh email: info@wvk.sh	Datum	Name	
	bearbeitet	30.05.2012	K.Schlotfeldt
	gezeichnet	30.05.2012	B.Jäger
	geprüft	30.05.2012	B.Jäger

Landesbetrieb Straßenbau und Verkehr SH Niederlassung Rendsburg				Unterlage Nr.: 9
Straße: B 76	von NK: 17 28 006	von Abschnitt: 205	Station: 1283	Blatt Nr.: 4
Nächster Ort: Plön	bis NK: 18 28 003	bis Abschnitt: 180	Station: 3702	Reg. Nr.:
bearbeitet	12 / 2017	Dudek	Datum	Zeichen

B 76, Teilortsumfahrung Plön Lärmvorsorge				Querschnitte - Bauwerke
Bau-km: 0+000 - 2+820	Maßstab: M.= 1:50	Aufgestellt: LBV-SH Niederlassung Rendsburg gez. Forster	Rendsburg, den 18.12.2017	Planfeststellungsunterlage: vom 18.12.2017 Unterlage: 6 Blatt: 4

Grundplan hergestellt: WVK GmbH Havelstraße 33 24539 Neumünster	Aufnahme: WVK Feldvergleich: Kataster: Koordinatensystem: Gauß-Krüger	Landesamt für Vermessung und Geoinformation Schleswig-Holstein	Ergänzungen:
--	--	--	--------------