







DECKBLATT

Aufgestellt: Bayreuth, den 21.07.2014   i.V. Klaus Deitermann i.A. Dr. Maren Bergmann	Unterlagen zum Planfeststellungsverfahren
---	--



Anlage 11

Neubau der 380-kV-Leitung Süderdonn - Heide West, LH-13-319





Prüfvermerk	Ersteller				
Datum	21.07.2014	12.06.2015	12.05.2016	16.09.2016	
Unterschrift					
Änderung(en):					
Datum					
Unterschrift					

Änderung(en):		
Rev.-Nr.	Datum	Erläuterung

	Anhänge:
--	-----------------

Aufgestellt: Bayreuth, den 21.07.2014   i.V. Klaus Deitermann i.A. Dr. Maren Bergmann	Unterlagen zum Planfeststellungsverfahren
---	--

<p>Anlage 11.1</p> <p>Neubau der 380-kV-Leitung Süderdonn - Heide West, LH-13-319</p>

Prüfvermerk	Ersteller			
Datum	21.07.2014	12.06.2015	12.05.2016	16.09.2016
Unterschrift				
Änderung(en):				
Datum				
Unterschrift				

Änderung(en):		
Rev.-Nr.	Datum	Erläuterung

	<p>Anhänge:</p> <ul style="list-style-type: none"> Meteorologische Ausgangsdaten zur Berechnung der Abwassermengen aus Wasserhaltungsanlagen Geotechnische Stellungnahme zur Abschätzung der Grundwasserentnahmemengen durch Wasserhaltungsanlagen Liste der Übergabe-/ Einleitungs-/ Entnahmemengen/-orte Liste der Anlagen in oder an Gewässern II. Ordnung
--	--

DECKBLATT

- dd) Unterlagen gem. Schreiben der imp GmbH, Arnsberg-Oeventrop vom 03.03.2016 u. a.
 - Digitale Trassenplanung i.M. 1 : 2.000 mit Stand vom 03.03.2016 (hier Provisoriumsflächen, Schutzstreifen und Verrohrungen)

- ee) Unterlagen gem. Schreiben der imp GmbH, Arnsberg-Oeventrop vom 08.04.2016 u. a.
 - Digitale Trassenplanung i.M. 1 : 2.000 mit Stand vom 08.04.2016 (hier Provisoriumsflächen, Schutzstreifen, Kataster und Verrohrungen)

- ff) Unterlagen gem. Schreiben der imp GmbH, Arnsberg-Oeventrop vom 13.05.2016 u. a.
 - Digitale Trassenplanung i.M. 1 : 2.000 mit Stand vom 13.05.2016 (hier Anpassung der Bauausführung, Provisoriumsflächen, Flächen und Verrohrungen)

- gg) [Unterlagen gem. Schreiben der imp GmbH, Arnsberg-Oeventrop vom 05.09.2016 und 07.09.2016 u. a.](#)
 - [Digitale Trassenplanung i.M. 1 : 2.000 mit Stand vom 07.09.2016 \(hier Anpassung der Bauausführung, Provisoriumsflächen, Flächen\)](#)

1.2 Kurzbeschreibung des Bauvorhabens

Bezüglich einer allgemeinen und einer technischen Beschreibung der geplanten 380-kV-Leitung Süderdonn - Heide West (LH-13-319) wird an dieser Stelle zur Vermeidung inhaltlicher Wiederholungen auf die Anlage 1 der PFU verwiesen.