



380-kV-Leitung Süderdonn - Heide West

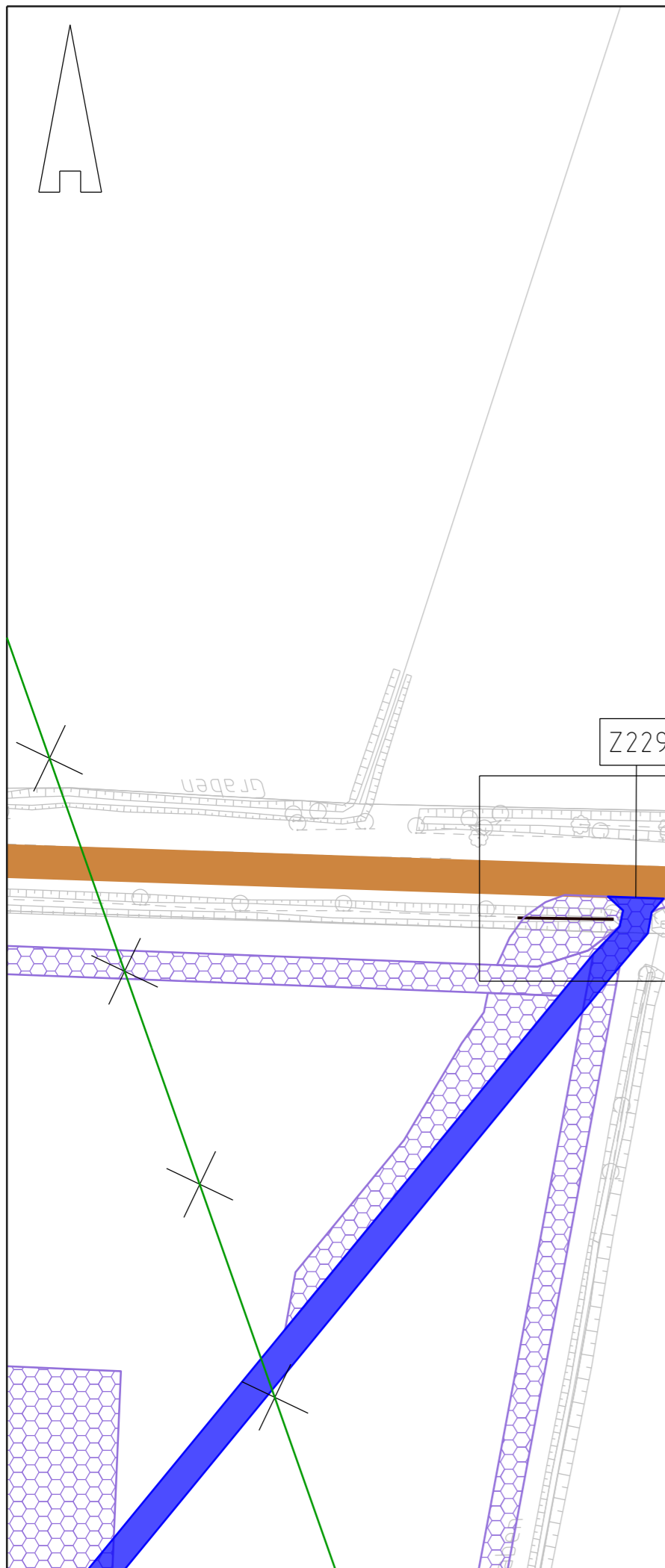
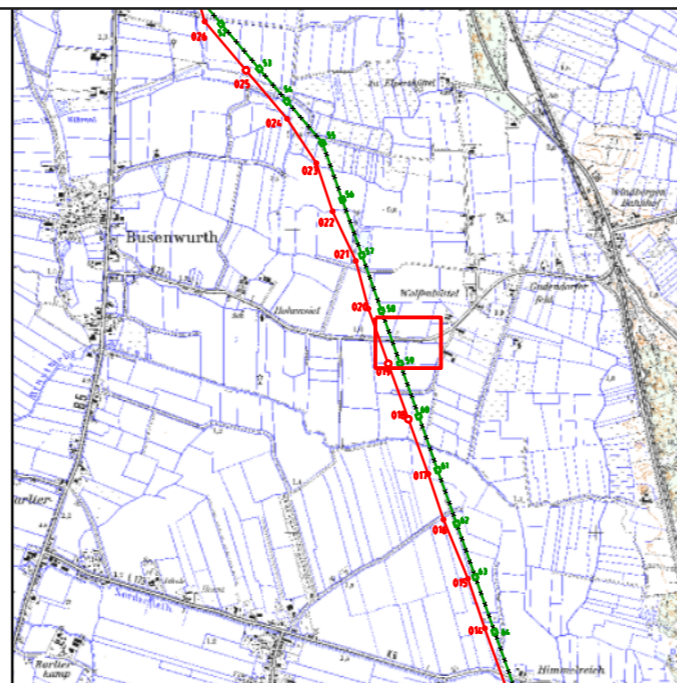
LH-13-319

Wegenutzungsplan

Sondernutzung

Lfd. Nr. Z229

Deckblatt



Legende:

	Bundesstraßen		Abspannmast (Gitter/Vollwand)
	Landesstraßen		Tragmast (Gitter/Vollwand)
	Kreisstraßen		Mastnummer - vorhanden 110kV
	genutzte Gemeindestraßen		Mastnummer - Neubau 380kV
	genutzte Wirtschaftswege		
	Privatweg		

Z224 Zufahrtsnummer (BW Nr. Anlage 7.1 zu entnehmen)
219/3 Flurstücksnummer

Rechtserwerb:

	dauerhafte Flächeninanspruchnahme durch 380-kV-Ltg., "dingliche Sicherung"
	bauzeitliche Flächeninanspruchnahme für Neubau 380-kV-Ltg., Rückbau 110-kV-Ltg. und Provisoriumsfläche

Fläche Provisorium

Grenzen:

- Stadt/Gem.
- Gemarkung
- Flur
- Flurstück

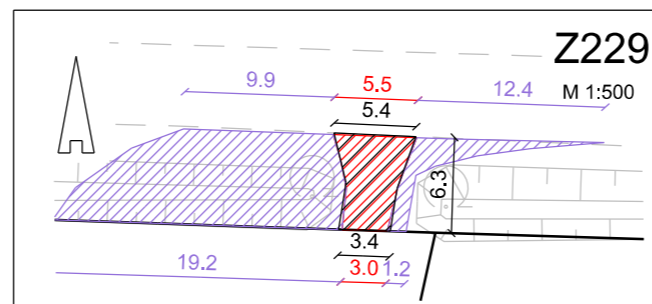
Zur Planfertigung verwendete TK 25: @ GeoBasis-DE / BKG (2010)

Planfeststellungsunterlage

Aufgestellt:
Bayreuth, 11.11.2014
TenneT TSO GmbH

i.V. i.A. Dr.

		Maßstab: 1 : 1.000	Einheit: Meter
1.	Detailausschnitt angepasst	20.06.2016	Jatzkau
2.	Arbeitsflächen angepasst	20.06.2016	Jatzkau
		Bearb.	11.11.14
		Gepr.	11.11.14
		Norm	
		Fachbereich	
Zust.	Änderung	Datum	Name
			Urspr.:



- Bestand (unbefestigt)
- Baggermatten o.ä.
- Ausbau (Asphalt)