



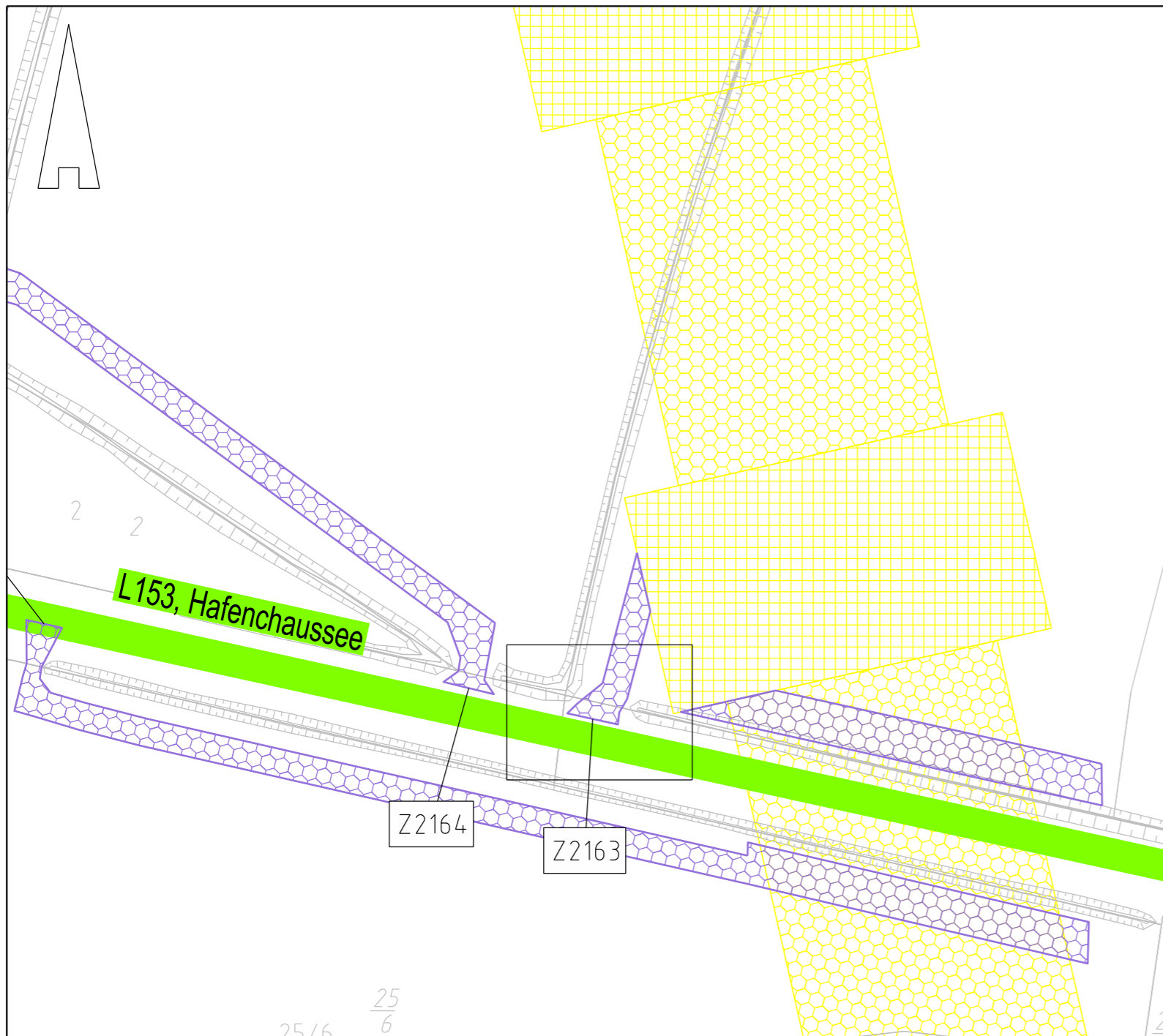
380-kV-Leitung Süderdonn - Heide West

LH-13-319

Wegenutzungsplan Sondernutzung

Lfd. Nr. Z2163

Deckblatt



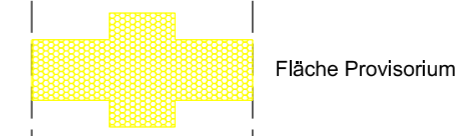
Legende:

- Bundesstraßen
- Landesstraßen
- Kreisstraßen
- genutzte Gemeindestraßen
- genutzte Wirtschaftswege
- Privatweg
- Achse (Neubau)
- Achse (Rückbau)
- Abspannmast (Gitter/Vollwand)
- Tragmast (Gitter/Vollwand)
- Mastnummer - vorhanden 110kV
- Mastnummer - Neubau 380kV

Z224 Zufahrtsnummer (BW Nr. Anlage 7.1 zu entnehmen)
219/3 Flurstücksnummer

Rechtserwerb:

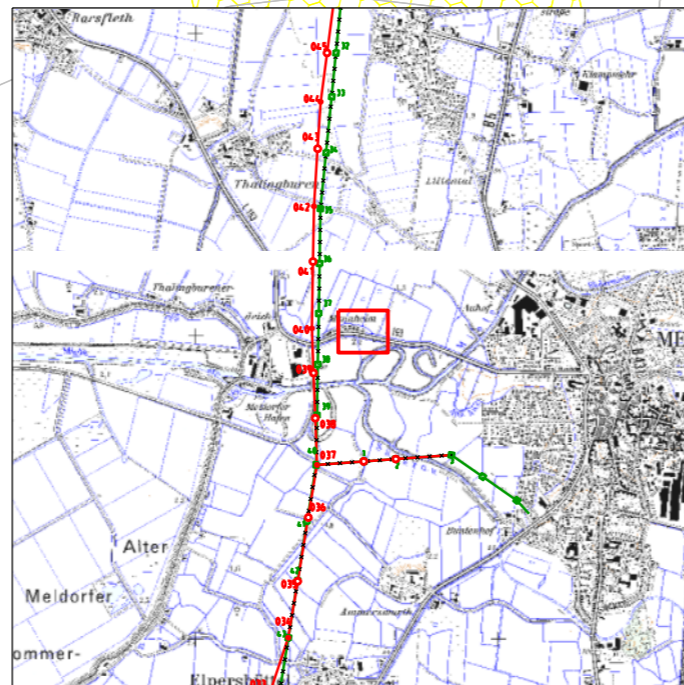
- dauerhafte Flächeninanspruchnahme durch 380-kV-Ltg., "dingliche Sicherung"
- bauzeitliche Flächeninanspruchnahme für Neubau 380-kV-Ltg., Rückbau 110-kV-Ltg. und Provisoriumsfläche



Grenzen:

- Stadt/Gem.
- Gemarkung
- Flur
- Flurstück

Zur Planfertigung verwendete TK 25: @ GeoBasis-DE / BKG (2010)



Planfeststellungsunterlage

Aufgestellt:
Bayreuth,
TenneT TSO GmbH
11.11.2014

i.V. i.A. Dr.

		Maßstab: 1 : 1.000	Einheit: Meter
1.	Ausbaufäche erstellt	20.06.2016	Jatzkau
2.	Arbeitsflächen angepasst	20.06.2016	Jatzkau
		Bearb.	11.11.14
		Gepr.	11.11.14
		Norm	
		Fachbereich	
Zust.	Änderung	Datum	Name
		Urspr.:	