



# 380-kV-Leitung Süderdonn - Heide West

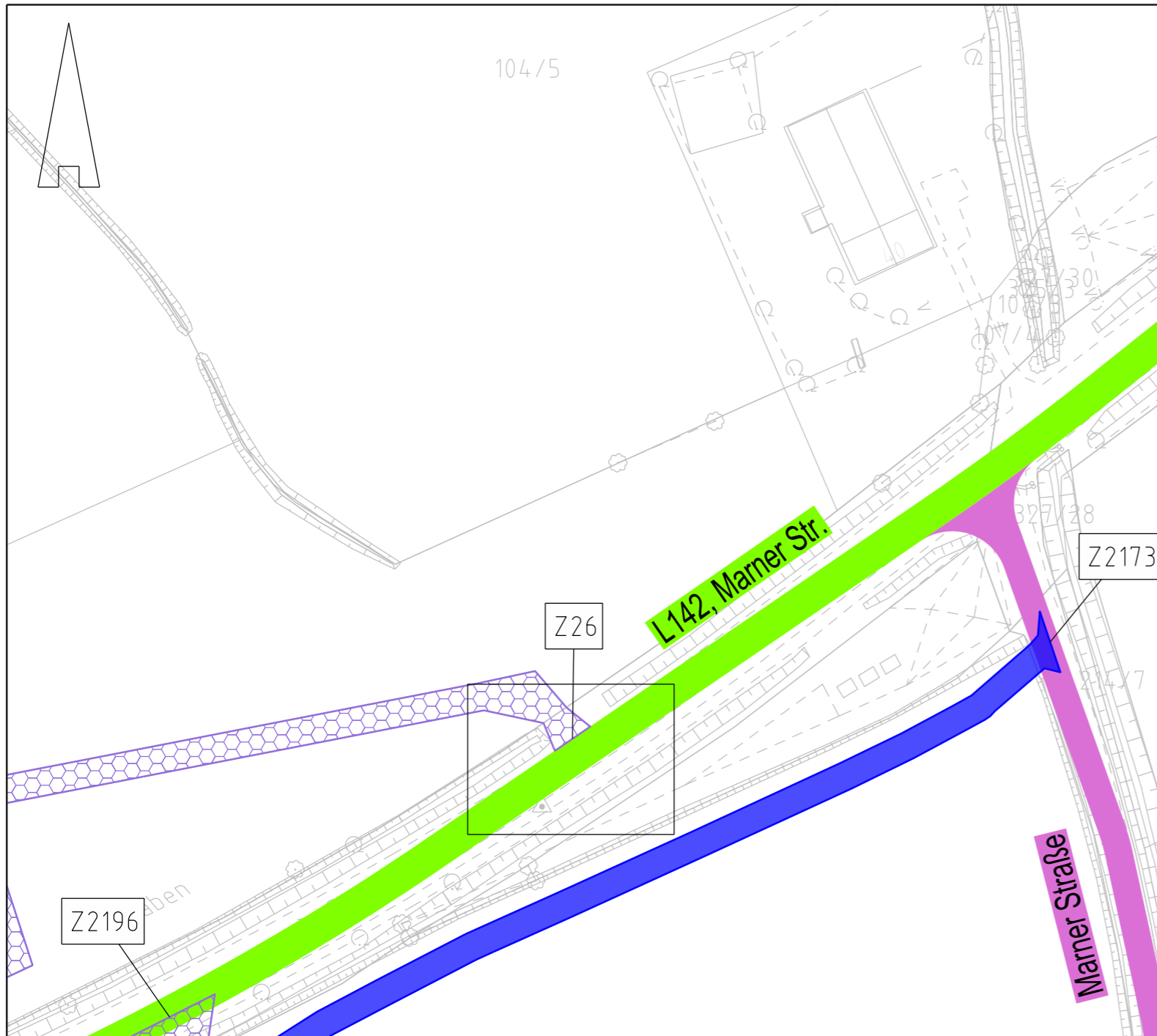
LH-13-319

## Wegenutzungsplan

## Sondernutzung

Lfd. Nr. Z26

## Deckblatt

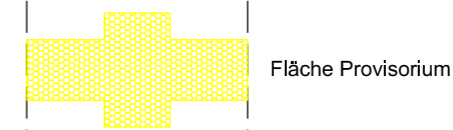


### Legende:

- Bundesstraßen
- Landesstraßen
- Kreisstraßen
- genutzte Gemeindestraßen
- genutzte Wirtschaftswege
- Privatweg
- Abspannmast (Gitter/Vollwand)
- Tragmast (Gitter/Vollwand)
- Mastnummer - vorhanden 110kV
- Mastnummer - Neubau 380kV

### Rechtserwerb:

- dauerhafte Flächeninanspruchnahme durch 380-kV-Ltg., "dingliche Sicherung"
- bauzeitliche Flächeninanspruchnahme für Neubau 380-kV-Ltg., Rückbau 110-kV-Ltg. und Provisoriumsfläche

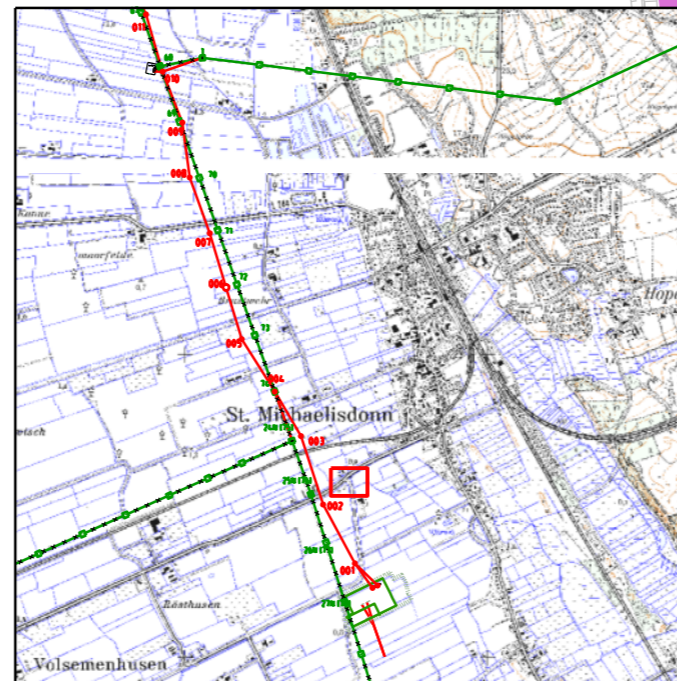


### Grenzen:

- Stadt/Gem.
- Gemarkung
- Flur
- Flurstück

Zufahrtsnummer (BW Nr. Anlage 7.1 zu entnehmen)  
 Flurstücksnummer

Zur Planfertigung verwendete TK 25: @ GeoBasis-DE / BKG (2010)



## Planfeststellungsunterlage

Aufgestellt:  
Bayreuth,  
TenneT TSO GmbH  
11.11.2014  
i.V. i.A. Dr.

		Maßstab: 1 : 1.000	Einheit: Meter
1.	Ausbaufäche entfällt	20.06.2016	Jatzlau
2.	Arbeitsflächen angepasst	20.06.2016	Jatzlau
			Datum
			Name
			Bearb. 11.11.14
			Gepr. 11.11.14
			Szulc
			Braun
			Norm
			Fachbereich
Zust.	Änderung	Datum	Name
			Urspr.:

002