



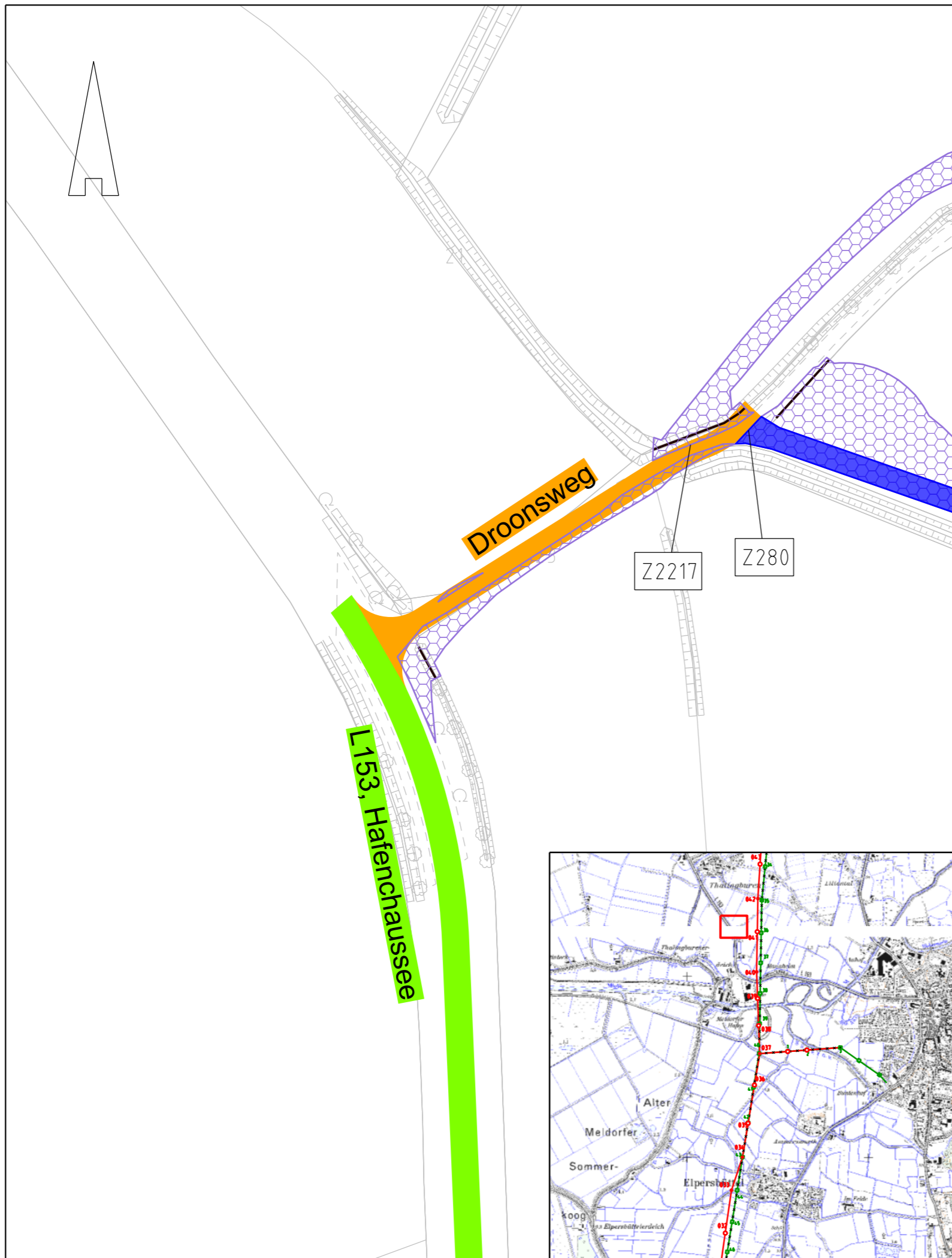
# 380-kV-Leitung Süderdonn - Heide West

LH-13-319

## Wegenutzungsplan Sondernutzung

Lfd. Nr. W51

### Deckblatt




#### Legende:

- Bundesstraßen
- Landesstraßen
- Kreisstraßen
- genutzte Gemeindestraßen
- genutzte Wirtschaftswege
- Privatweg
- Achse (Neubau)
- Achse (Rückbau)
- Abspannmast (Gitter/Vollwand)
- Tragmast (Gitter/Vollwand)
- Mastnummer - vorhanden 110kV
- Mastnummer - Neubau 380kV

Z224 Zufahrtsnummer (BW Nr. Anlage 7.1 zu entnehmen)  
219/3 Flurstücksnummer

#### Rechtserwerb:

- dauerhafte Flächeninanspruchnahme durch 380-kV-Ltg., "dingliche Sicherung"
- bauzeitliche Flächeninanspruchnahme für Neubau 380-kV-Ltg., Rückbau 110-kV-Ltg. und Provisoriumsfläche

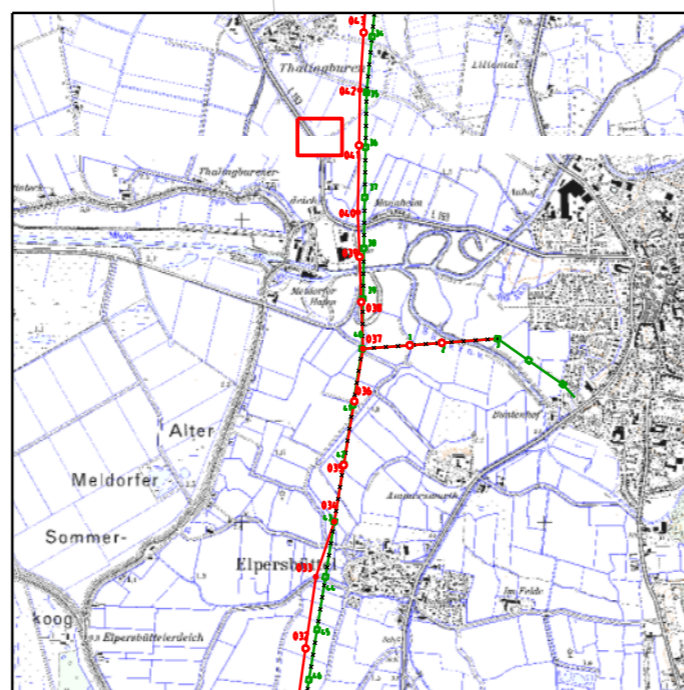


Fläche Provisorium

#### Grenzen:

- Stadt/Gem.
- Gemarkung
- Flur
- Flurstück

Zur Planfertigung verwendete TK 25: @ GeoBasis-DE / BKG (2010)



### Planfeststellungsunterlage

Aufgestellt:  
Bayreuth,  
TenneT TSO GmbH  
11.11.2014

i.V. i.A. Dr.



Maßstab:  
1 : 1.000  
Einheit:  
Meter

1.	Anpassung Arbeitsfläche	20.06.2016	Jatzlau	Datum	Name
2.	"Z2217" neu	20.06.2016	Jatzlau	Bearb. 11.11.14	Szulc
				Gepr. 11.11.14	Braun
				Norm	
				Fachbereich	
Zust.	Änderung	Datum	Name	Urspr.:	