





<p>Aufgestellt:</p> <p>Bayreuth, den 24.07.2014</p> <div style="display: flex; justify-content: space-around; margin-top: 10px;"> <div style="text-align: center;">               i.V. Klaus Deitermann         </div> <div style="text-align: center;">               i.A. Dr. Maren Bergmann         </div> </div>	<p><b>Unterlagen zum</b> <b>Planfeststellungsverfahren</b></p>
--	--

### Anlage 3.1

Neubau der 380-kV-Leitung Süderdonn - Heide West LH-13-319

Prüfvermerk	Ersteller				
Datum	24.07.2014				
Unterschrift					
<b>Änderung(en):</b>					
Datum	20.06.2016				
Unterschrift					

Änderung(en):		
Rev.-Nr.	Datum	Erläuterung

	<p><b>Anhänge:</b></p>
--	------------------------

#### Anlage 3.4: Wegenutzungsplan - Detailplan

In den Detailplänen sind die Zuwegungen von den öffentlichen Straßen zu den Mast- und Kranstellplätzen sowie den Arbeitsflächen, einschließlich der Zufahrten zu diesen Straßen im Detail dargestellt. Bei den Zufahrten wird zwischen temporärer und dauerhafter Nutzung unterschieden. Die laufende Nummerierung der Zufahrten ist in den Detailplänen aufgeführt.

#### Anlage 3.5: Sondernutzungen

In Anlage 3.5.1 bis 3.5.3.6 sind alle Wege und Zufahrten tabellarisch aufgeführt, bei denen eine Sondernutzung beabsichtigt ist. Hierbei wird sowohl zwischen dauerhaft und temporär genutzten Wegen und Zufahrten unterschieden als auch die Wege und Zufahrten mit Ausbau- und Ertüchtigungserfordernis einzeln betrachtet.

#### Anlage 3.6: Gemeindestraßen

Auflistung der gesamten im Zuge der Realisierung des Vorhabens und des Betriebes der neuen Leitung benutzenden Gemeindestraßen.

#### Anlage 3.7: Heftungen für Sondernutzungen

Heftungen für Wirtschaftswege und Zufahrten beinhalten die Antragsunterlagen auf Sondernutzung. Die Unterlagen umfassen je Wirtschaftsweg bzw. Zufahrt den Antrag auf Sondernutzung (Blatt 1) und einen Lageplan (Blatt 2).

In den Anlagen **3.7.1** bis **3.7.37** sind die Heftungen aller **Wirtschaftswege** (sonstiger Straßen i.S.v. § 3 Abs. 1 Nr. 4 StrWG SH) aus Anlage 3.5.1.1, 3.5.1.2 und 3.5.2 erstellt.

In den Anlagen **3.7.38** bis **3.7.68** sind Heftungen alle **Zufahrten** aus Anlage 3.5.3.1 bis 3.5.3.6 erstellt.

Die erforderlichen Sondernutzungserlaubnisse werden gem. § 75 Abs. 1 Satz 1 VwVfG/§ 142 LVwG SH im Zuge der Planfeststellung erteilt bzw. die Planfeststellung ist Grundlage erforderlicher Sondernutzungsvereinbarungen.

Wirtschaftswege, für die eine Sondernutzung beabsichtigt ist, werden in Anlage 3.5.1.1, 3.5.1.2 und 3.5.2 geführt. Dabei werden folgende Kriterien unterschieden:

- Wirtschaftswege ohne Ausbauerfordernis
- Wirtschaftswege mit Ausbauerfordernis
- Wirtschaftswege mit **Baggermatten o.ä.**

Im Zuge der Erstellung des Wegekonzeptes wurde festgestellt, dass die zu benutzenden Wirtschaftswege für die Befahrung mit den oben beschriebenen Fahrzeugen und Lasten eine ausreichende Tragfähigkeit durch geeignete temporäre Maßnahmen hergestellt werden kann. Lediglich bei dem Weg Hochwörden/Holtweg, der als Zuwegung zum UW Heide West dient, ist ein Ausbau für den Trafotransport erforderlich. Dies ist den Lage- und Detailplänen sowie in Anlage 10 dargestellt.

Zufahrten an klassifizierten Straßen, die im Zuge der Baumaßnahme neu hergestellt werden oder aber bestehende Zufahrten, die baulich verbreitert oder ausgebaut werden müssen, sind in den Anlagen 3.5.3.1 bis 3.5.3.6 aufgeführt. Hier wird zwischen folgenden Fällen unterschieden:

- **Bestehende Zufahrten** an klassifizierten Straßen mit **temporärer Nutzung** und **ohne Ausbauerfordernis**
- **Bestehende Zufahrten** an klassifizierten Straßen mit **dauerhafter Nutzung** und **ohne Ausbauerfordernis**
- **Bestehende Zufahrten** an klassifizierten Straßen mit **temporärer Nutzung** und **mit Baggermatten o.ä.**
- **Bestehende Zufahrten** an klassifizierten Straßen mit **dauerhafter Nutzung** und **mit Ausbauerfordernis**
- **Neue Zufahrten** an klassifizierten Straßen mit **temporärer Nutzung** und **mit Neubau**

- **Bestehende Zufahrten** an klassifizierten Straßen mit **dauerhafter Nutzung** und mit **Baggermatten o.ä.**