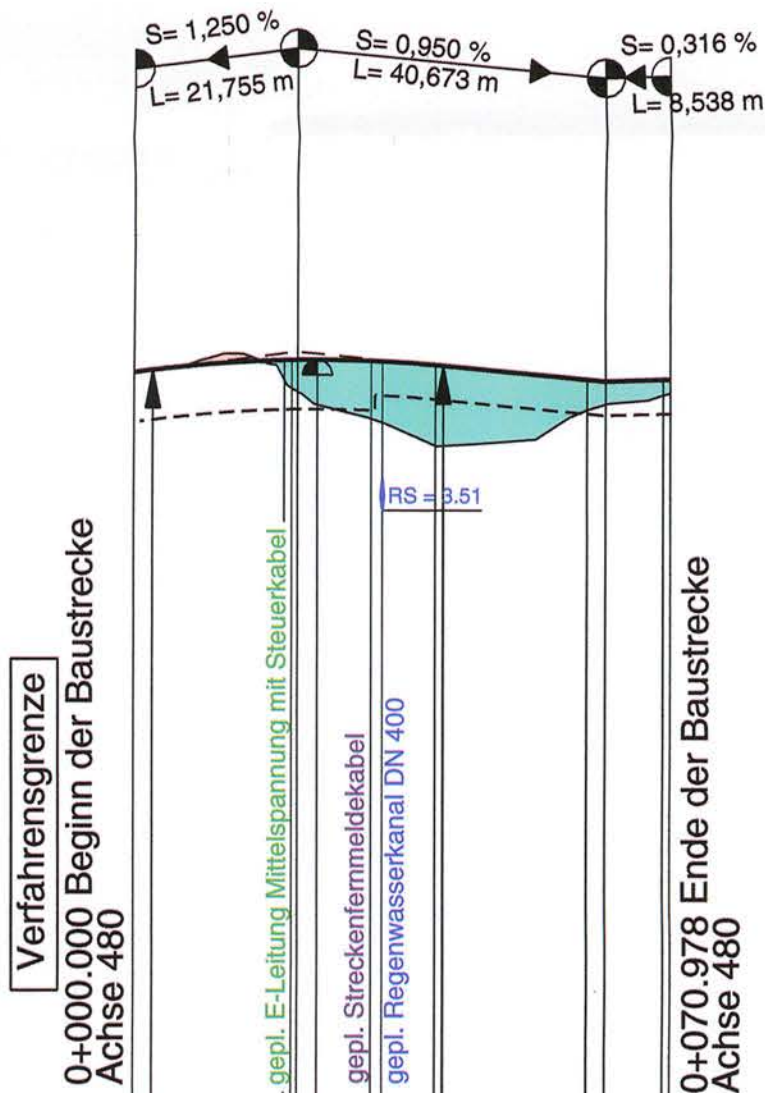


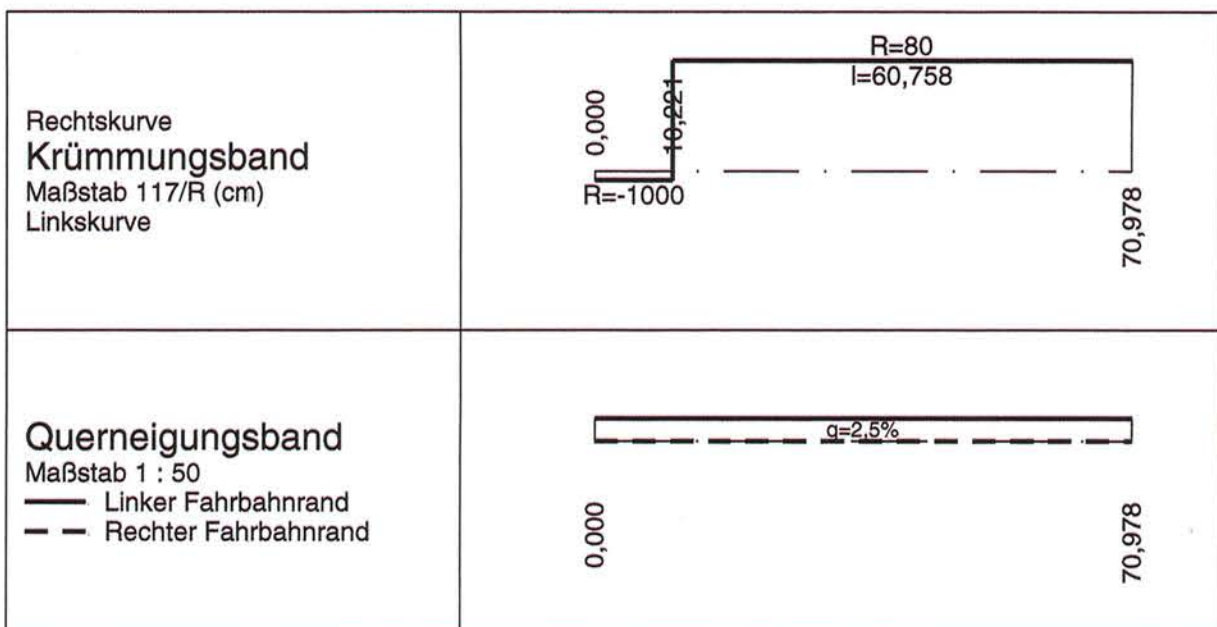
km 0+021,776
 H = -1750,000 m
 T = 19,250 m
 f = -0,106 m
 TS = 5,601 m

km 0+000,022
 TS = 5,329 m

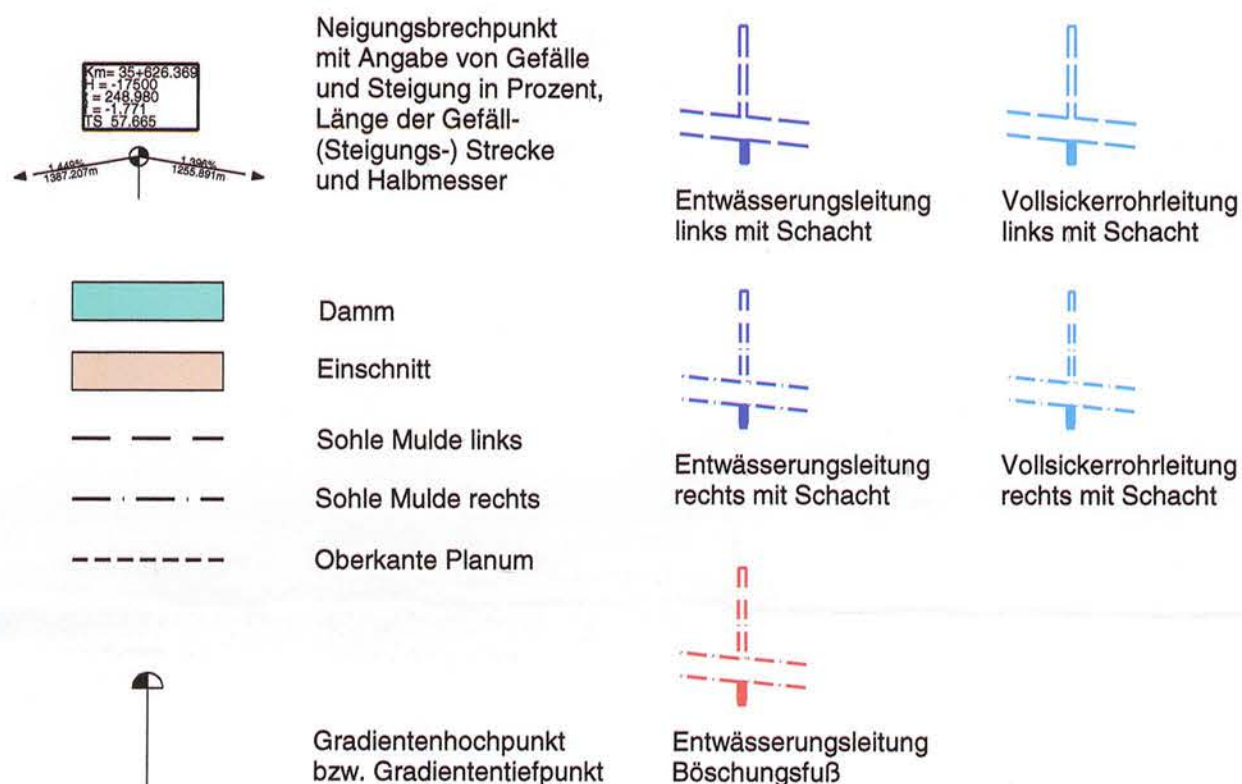
km 0+062,449
 TS = 5,215 m



HS 160 + -5.000 m																
Gradiente 480		5,329	5,361	5,492	5,494	5,495	5,497	5,483	5,476	5,418	5,238	5,215	5,239	5,242		
vorh. Gelände		5,329		5,226	5,121		4,717	4,666	4,363		4,837		5,035	5,061		
Bau-km		0,000	0,022	2,526	20,000	20,991	21,776	24,401	31,540	33,003	40,000	41,026	60,000	62,449	70,000	70,978
km		0+000														



Zeichenerklärung



1.	Anpassung und Ergänzung Leitungsbestand und Koordinierung	02/2013	Köllmann
Nr.	Art der Änderung	Datum	Name

MIV MECKLENBURGISCHES INGENIEURBÜRO FÜR VERKEHRSSBAU GMBH SCHWERIN
 Ludwigsluster Chaussee 72, 19081 Schwerin
 Telefon: 0385/39960 Telefax: 0385/3977127
 Schwerin, den 08/2011

gez. Krüger
 Geschäftsführer

FA ZEICHNER\STRATIS\286335_12_PF_BER\HP_480_D.sda \ 0.17m² 29.04.2013

	Datum	Zeichen
Bearb.:	08/11	Deuringer
Gez.:	08/11	Gralow
Gepr.:	08/11	Krabbe

Landesbetrieb Straßenbau und Verkehr
 Schleswig - Holstein

Straße : B 207
 Nächster Ort: Fehmarn

von Abschnitt 580 Betriebsstation 0.475 bis Abschnitt 590 Betriebsstation 1.372
 von Abschnitt 590 Betriebsstation 5.070 bis Abschnitt 610 Betriebsstation 5.769

Unterlage Nr. 8.3
 Blatt Nr. 13
 Reg. Nr.

Datum Zeichen

bearbeitet
 gezeichnet
 geprüft 08/11 Piehl

Vierstreifiger Ausbau der B 207 zwischen Heiligenhafen und Puttgarden

Bau-km: 0-180.600 bis Bau-km 19+850.000

Höhenpläne
 Achse 480
 Gradiente 480
 0+000.000 - 0+070.978
 Maßstab 1 : 1.000/100

Aufgestellt:
 Landesbetrieb Straßenbau und Verkehr Schleswig-Holstein
 Niederlassung Lübeck

gez. Lüth
 Lübeck, den 26.08.2011

Festgestellt mit Planfeststellungsbeschluss vom 31.08.2015, Az. 408 - 553.32 - B 207-176.
 Dieser festgestellte Plan ist Bestandteil des vorbezeichneten Beschlusses. Für die Angabe der Rechtsgrundlagen und deren Fundstellen wird auf den Planfeststellungsbeschluss verwiesen.
 Kiel, den 31.08.2015

Landesbetrieb Straßenbau und Verkehr Schleswig-Holstein - Planfeststellungsbehörde -
 (Thiel)

Planfeststellungsunterlage
 vom 26.08.2011

Anlage: 8.3
 Blatt: 11

Deckblatt