
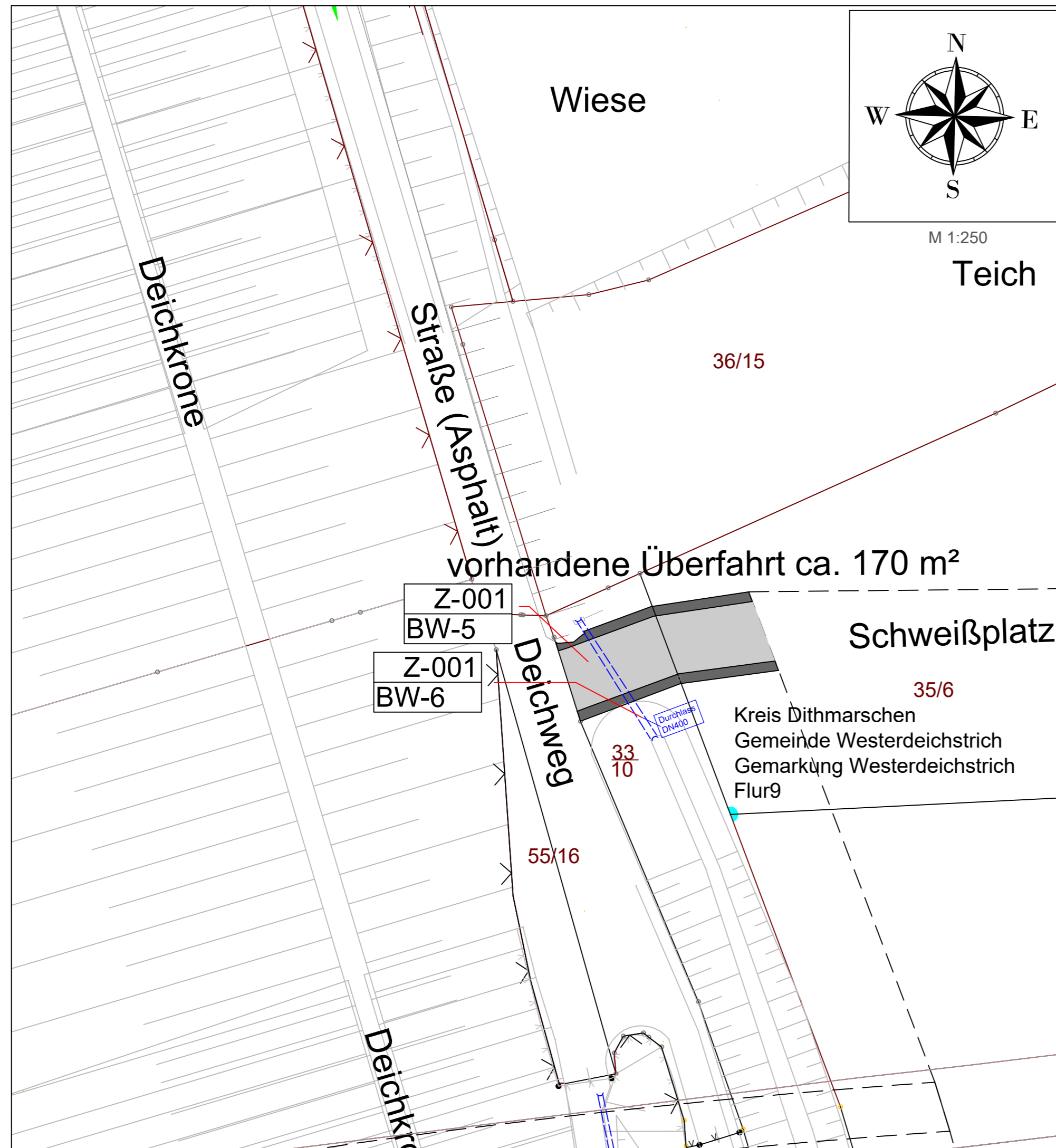



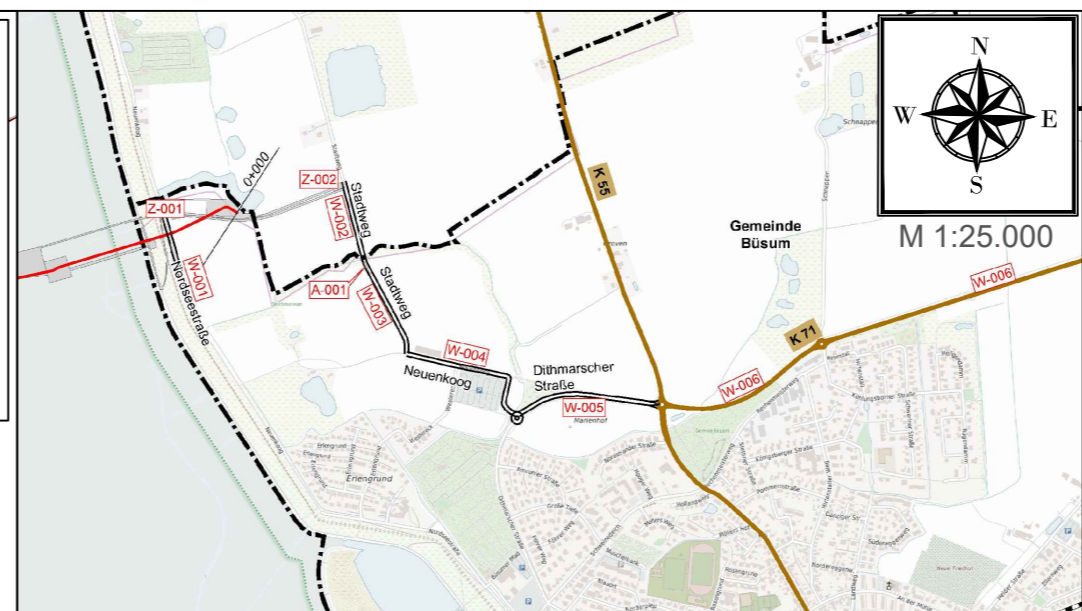
Gegenstand: Maßnahmen - Nr. Bauwerk - Nr. Maßnahmentyp	Z-001 5 Ausbau temporäre Zufahrt
--	---

Beschreibung der Lage				
Land: Schleswig-Holstein	Kreis: Dithmarschen	Gemeinde: Büsum	Gemarkung: Westerdeichstrich	
Flur: 9	Flurstück(e): 33/10, 55/16, 35/6	Betroffenheit Flurstücke Dritter: <input checked="" type="radio"/> Ja <input type="radio"/> Nein		
Wege-Nr. gem. Anl. 8.3: W-001	Straßenname: Nordseestr.	Klasse/Gruppe: Gemeindestraße	Straßennr.: -	Abschnittsnr.: -
Träger Baulast: Gemeinde	Träger Unterhal- tungslast: Gemeinde	Ausbaubeginn: Bau-km 0+000.0	Ausbauende: Bau-km 0+055	

Beschreibung der Baumaßnahme
<p>Die bestehende Zufahrt ist zu schmal und muss deshalb verbreitert werden. Dazu wird der vorhandene Zaun und das Tor abgebaut und eingelagert, die Grabensohle in der erforderlichen Länge bereinigt und das vorhanden Entwässerungsrohr mit einem Rohr gleichen Durchmessers verlängert. Bis zur Geländeoberkannte wird das Rohr mit Füllsand abgedeckt. Die Trennung zum vorhandenen Boden erfolgt mit Fließ. Den oberen Abschluss bildet über die gesamte Zufahrtsbreite eine Abdeckung aus Schotter, der an die Asphaltdecke ebenerdig angeschlossen wird. Nach Abschluss der HDD-Arbeiten werden alle eingebauten Materialien wieder ausgebaut, das Tor und der Zaun wieder aufgebaut und der ursprüngliche Zustand wiederhergestellt. Die bauliche Funktion des Deichgrabens wird nicht verändert oder eingeschränkt.</p>



M 1:250
Teich



M 1:25.000

Legende Übersichtskarte M 1:25.000

- Straßennetz**
- B5 Bundesstraße
 - L15 Landesstraße
 - K30 Kreisstraße
 - Straßennamen sonstige Straßen
 - Bahnlinie Nr. Bahnlinie

Legende Detail M 1:250

- Verwaltung**
- Stadt-/Gemeindegrenze
 - Gemarkungsgrenze
 - Flurgrenze
 - Flurstücksgrenze
 - 35/6 Flurstücknummer
- Planung Seetrasse BorWin6**
- temporäre Zuwegung
 - temporäre Flächeninanspruchnahme
 - Trassenachse

Versorgungseinrichtungen Bestand

- E E-Leitung
- E E-Freileitung
- FM Fernmeldeleitung
- TW Trinkwasserleitung
- SW Schmutzwasserleitung
- G Gasleitung

- Planung Straßenbau**
- Fahrbahn
 - Bankett
 - gemeinsamer Geh- und Radweg
 - Angleichung
 - Straßennebenflächen
 - Rasenmulde mit Fließrichtung
 - Entwässerungsgraben mit Fließrichtung

Wegenutzung

- Z-008, Z-007 Stempel für Zufahrten (Z) mit u. ohne Bauwerksnummer (BW)
- BW-60, BW-55
- A-1000 Stempel für Ausbau- (A) oder Ertüchtigungsmaßnahmen (E) mit Bauwerksnummer (BW) gemäß Anlage 8.4.2
- E-1001, BW-1001
- P-001 Stempel für Maßnahmen an Privatwegen (P) gemäß Anlage M8.2
- W-001 lfd. Nummer Straße / Weg (W) gemäß Anlage 8.3
- AP-001 Abtrammelplatz mit Nummerierung gemäß Anlage 4.1
- Stationszeichen mit Angabe: Straßenklasse/-gruppe, Straßenr., Abschnittsnummer, Stationierung
- B431 Abs. 310 km 0,0

- 2.0‰ Querneigung
- Gehölzbestand (symbolisch)
- Baumfällung
- Verkehrszeichen
- Verfüllung Graben/ Mulde

- Entwässerung**
- DN 400 Rohrdurchlass mit Böschungstück (Bestand)
 - DN 400 Rohrdurchlass mit Böschungstück (geplant)
 - Fließrichtung Gewässer

Anlage 8.5
600kV DC-Leitung BorWin kappa - Büttel
des Netzanbindungsprojektes BorWin6
für den Bereich der 12-sm-Grenze
bis UW Büttel
- Abschnitt Seetrasse -
Zufahrt Nordseestraße, Zufahrt-Nr. Z-001

Planfeststellungsunterlage

Quelle:

Ersteller-Zeichnungs-Nr: rw

Aufgestellt:

Bayreuth, den 31.03.2022
TenneT Offshore GmbH

Firma	Maßstab:	Einheit:
	1:250, 1:25.000	Meter

	Datum	Name
Bearb.	03.2022	Siebel
Gepr.	03.2022	Groscurth
Norm		

Fachbereich	
Ind.	Änderung Datum Name Urspr.:

Erstellt durch	Genehmigt von	Datum	Status	Blatt
TenneT	TenneT Offshore GmbH	15.03.2022 Erstelldatum 31.03.2022	G	1 von 1

Objektname
Netzanschlussystem BorWin6 - Küstenmeertrasse
Titel
Zufahrt Nordseestraße, Zufahrt-Nr. Z-001

