





T:\02_PROJEKTE\1121_A20_LBP_A7_B206\CAD\05_LBP_Flächennachweis\LBP_Flächennachweis_ausgleich_21-21a.dwg-Blatt26 03.Sep.2015



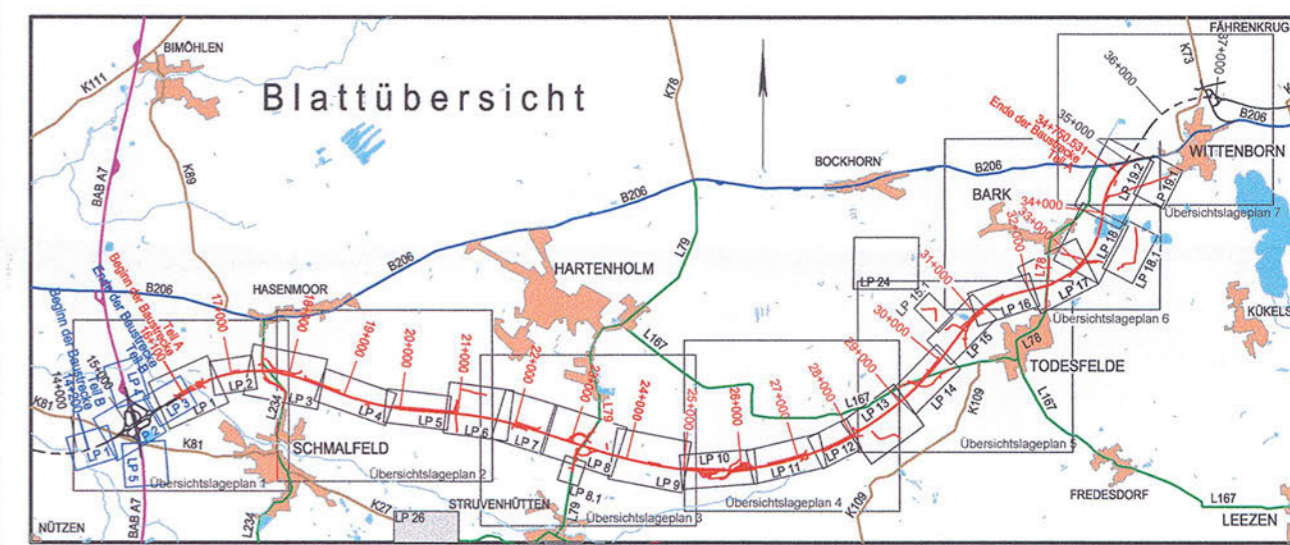
Zeichenerklärung

-  Bilanzierungsfläche mit Flächen-ID
-  Eingriffszone des Vorhabens
-  baubedingte Beeinträchtigung
-  Abgrenzung der Kompensationsfläche

© GeoBasis-DE/L VermGeo SH (www.LVermGeoSH.schleswig-holstein.de) Stand: 07/2015
Geodätische Grundlagen

Lagebezug: DHDN90/GK3
Höhenbezug: NHN HST160

Nr.	Art der Änderung	Datum	Name
2	neue Bilanzierung und neues Blatt	12.08.2015	Pahl
1	neue Bilanzierung	30.08.2013	Pahl



TGPR	Datum	Name
bearbeitet	07/2015	Haas
gezeichnet	07/2015	Haas
geprüft	07/2015	Julius

MECKLENBURGISCHES INGENIEURBÜRO FÜR VERKEHRSAU GMBH SCHWERIN		Schwerin, den 06/2009	
	Datum	Zeichen	
bearb.	07/2015	Goldschmidt	
gez.	07/2015	Brunner	
gepr.	07/2015	Lass	

Straßenbauverwaltung Land Schleswig - Holstein		Unterlage Nr.	12.2
Straße: BAB A 20		Blatt Nr.	26
Nächster Ort: Hartenholm		Bau-km	
Betr.-km:		Datum	Zeichen
bearbeitet		gezeichnet	
geprüft		07/2015	Hildebrandt
Neubau der BAB A 20 Nord-West-Umfahrung Hamburg		Flächennachweis Kompensation	
Teil A A 7 bis B206 westlich Wittenborn		Schmalfelder Wohld	
Bau-km: 16+100.000 bis 34+750.531			

Aufgestellt:
Landesbetrieb Straßenbau und Verkehr
Schleswig - Holstein
Niederlassung Lübeck
Projektgruppe A20

Lübeck, den 29.06.2009

Planfeststellungsunterlage
~~vom 26.06.2009~~

Anlage: ~~12.2~~
Blatt: 26

Deckblatt