





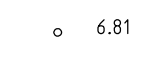

Gemarkung Esingen
Flur 12

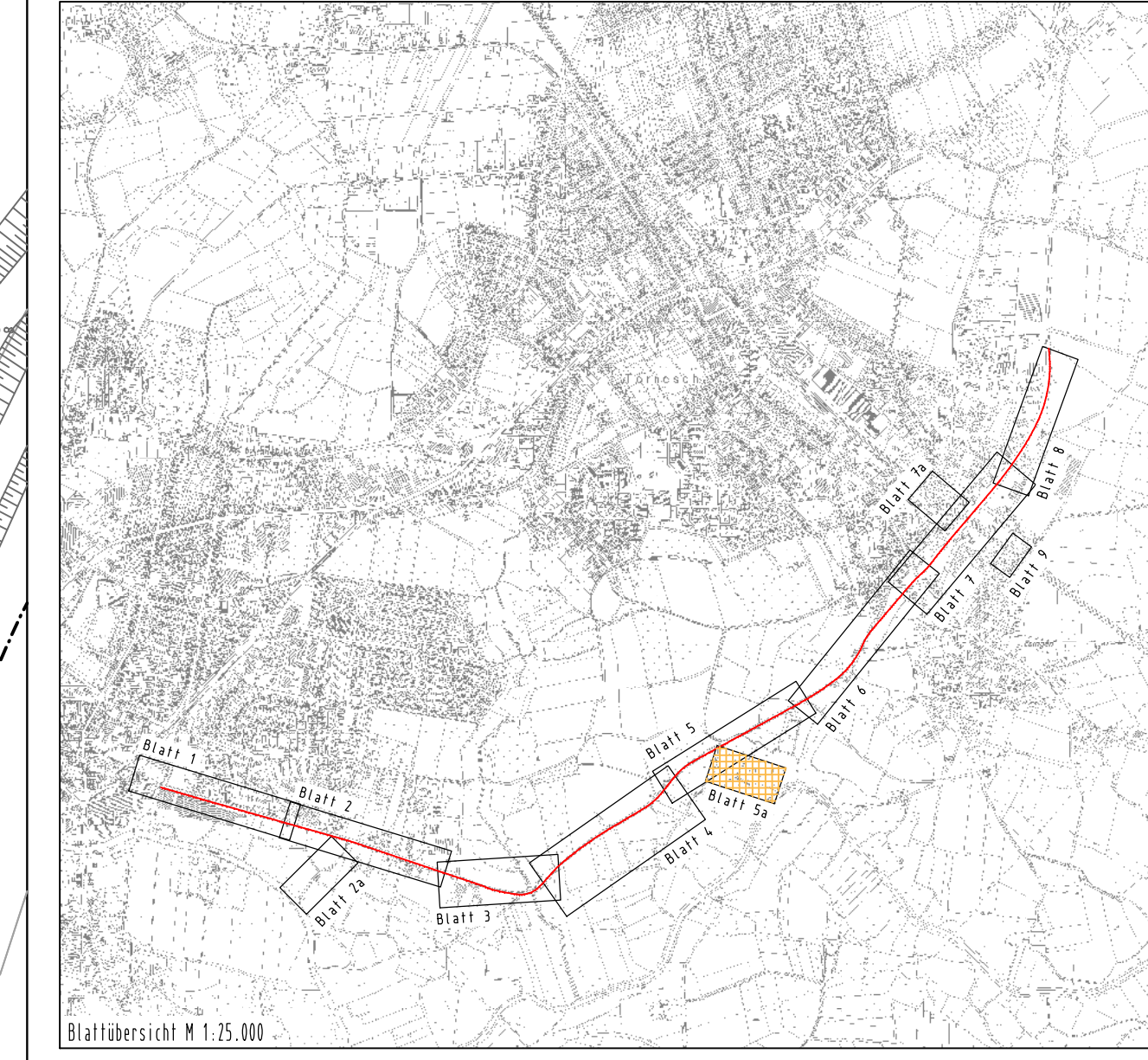
Regenklärbecken "Wischmühlenweg"

WSP = 1.10 m NN (Dauerstau)
Sohle = -0.40 m NN
O Gandaug = 60 m²
O vor Tauchwand = 80 m²


Stauraumausgleich Bereich 3
(obersten 20 cm des Grabenaushubs)
V_{Ausgleich} = rd. 36 m³

Legende









-  Geröll
-  Wasserfläche
-  Einschnittsböschung
-  Schotterterrasen
-  vorhandene Höhen m NN
-  geplante Höhen m NN

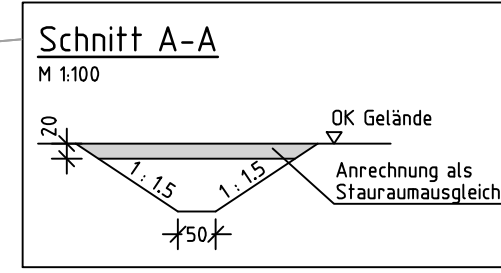


LEGENDE

 gepl. Regenwasserleitung

R2200.035
D: 4.47
R: 3.10

-  Schachtnummer
-  Deckelordinate
-  Sohlenordinate
-  Schacht mit Ein- und Auslaufordinaten
-  Sohlengefälle
-  Fließrichtung
-  Nennweite/Material
-  Haltungslänge



Nr.	Art der Änderung	Datum	Name
2	Darstellerische Änderungen und Ergänzungen	06.12.2007	Rauchfuß, jr.
1	Diverse darstellerische Änderungen	03.09.2007	Rauchfuß, jr.

kreis pinneberg

L+R Ingenieurbüro
LENK + RAUCHFUß GmbH
Beratende Ingenieure VBI
25462 Rellingen, Hauptstraße 70 - Postfach 1245
Telefon: (04101) 2100-0 - Telefax: (04101) 25091
E-Mail: buero@lenk-rauchfuss.de
Wasser - Abwasser - Kanalkataster - Straßenbau - Sportanlagen

Datum: 30.03.2007
Zeichen: Rauchfuß, jr.

Gezeichnet: 30.03.2007
Gr/Ho

Geprüft: 30.03.2007
Rauchfuß, jr.

Rellingen, den 30.03.2007

Zeichnungsnummer: **250.210**

Straßenbauverwaltung: Schleswig-Holstein
Straße: **Ausbau der K 22**
(Nächster Ort): Uetersen - Tornesch

Anlage **13.2**
Blatt-Nr. **5a**

Planfeststellung

Bearbeitet:
Gezeichnet:
Geprüft:
Entwässerungsplan
RKB "Wischmühlenweg"
Maßstab: 1 : 500

Aufgestellt:
Pinneberg, den 01.06.2007

Kreis Pinneberg
Fachbereich Ordnung
Kurt-Wagener-Str. 11
25337 Elmshorn

gez. Tober

Grundplan hergestellt:	Aufnahme:	Ergänzungen:
Vermessungsbüro: Dipl. Ing. Gerhard Kruse 25421 Pinneberg	17.06 - 06.07.2005, einschl. Ergänzungsvermessung 01.03. bis 02.03.2006 Feldvergleich: 27.06., 04.07 - 06.07.2005 ALK-Daten vom 28.06.2005 Aktualisiert 29.04.2005 Einschl. Nachlieferung der gerechneten Grenzen vom 19.05.2006 und 06.06.2006 Nachlieferung Ergänzung Kataster vom 02.03.2007	
Datfi: 24-EWBL.PLT		Blattgröße: 95,0 x 29,7 cm