T:\02_PROJEKTE\1104_K22_Pinneberg_UVS_LBP\CAD\05_LBP\Gesamtblatt_Massnahmen_170315.dwg-Blatt_2 21.Aug.2017

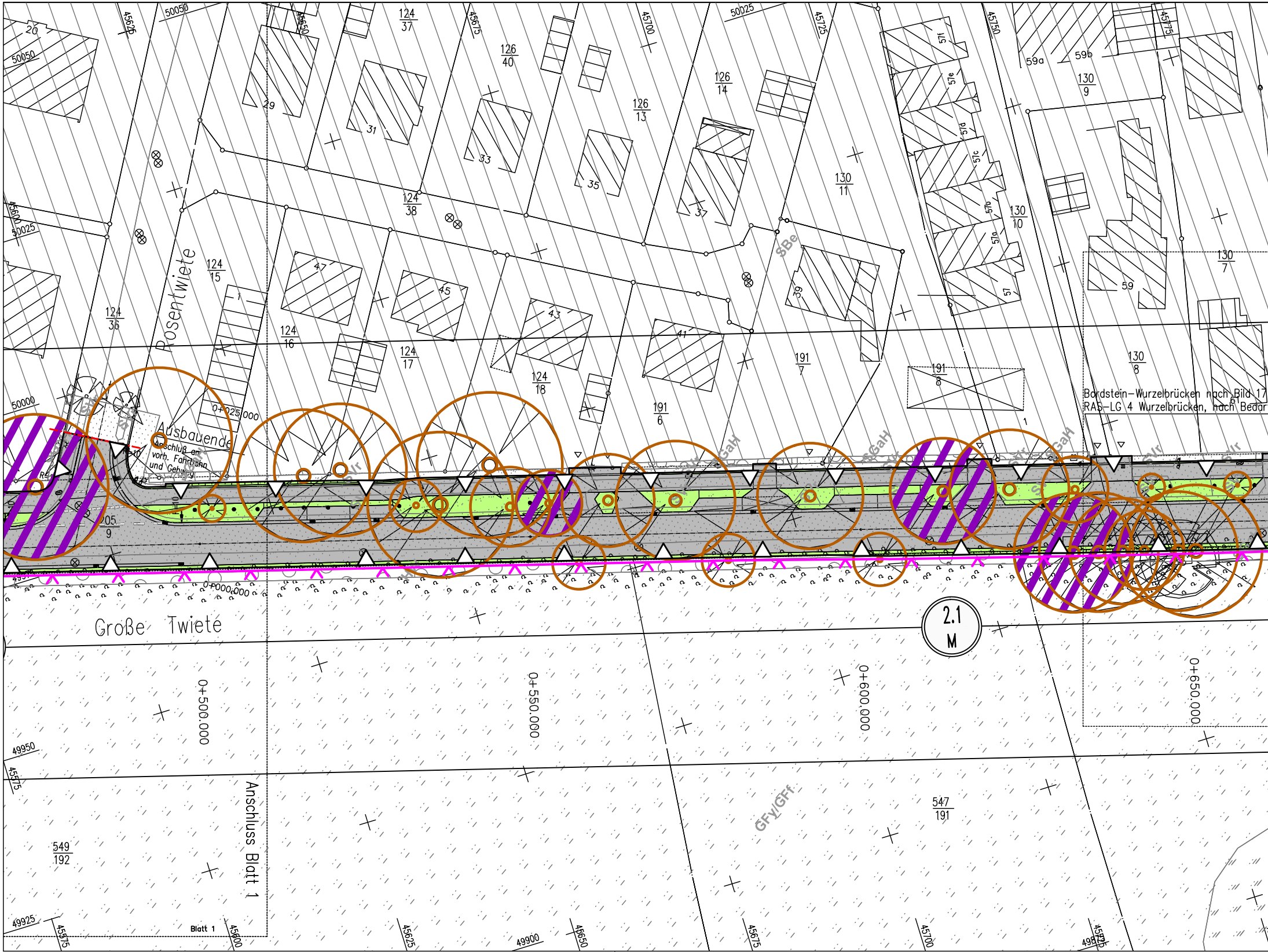

Rosentwiete
Große Twiete
Ausbauende
Anschluß an vorh. Fahrbahn und Gehweg
Anschluss Blatt 1
Blatt 1
Bordstein-Wurzelbrücken nach Bild 17
RAS-LG 4 Wurzelbrücken, nach Bedar
2.1
M
0+025.000
0+000.000
0+500.000
0+550.000
0+600.000
0+650.000
124
37
126
40
126
13
126
14
124
38
130
11
130
9
130
10
130
7
124
15
124
36
124
16
124
17
124
18
191
6
191
7
191
8
130
8
205
9
547
191
549
192
GFy/GFf
SBe
GaH
50050
50025
50000
49950
49925
49900
45625
45650
45675
45700
45725
45750
45775
45575
45600
20
29
31
33
35
37
39
41
43
45
47
57
57a
57b
57c
57d
57e
57f
59
59a
59b
1

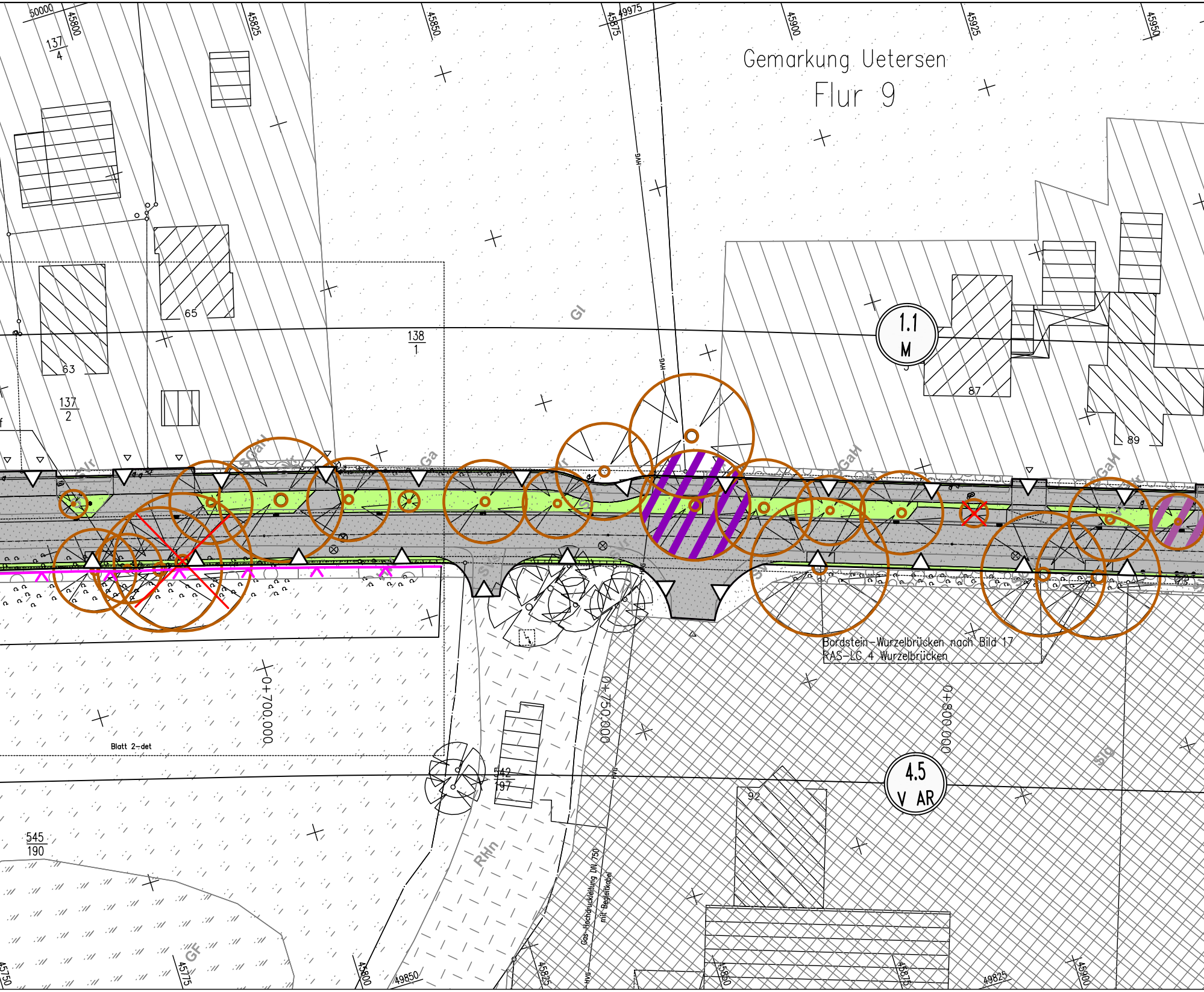
Gemarkung Uetersen
Flur 9
1.1
M
4.5
V AR
50000
49975
45800
45825
45850
45875
45900
45925
45950
137/4
137/2
138/1
65
63
87
89
92
545/190
542/197
GI
HVG
Bordstein-Wurzelbrücken nach Bild 17
RAS-LC 4 Wurzelbrücken
0+700.000
0+750.000
0+800.000
Blatt 2-det
RHn
GF
Gas-Hochdruckleitung DN 750
mit Begleitkabel
45750
45775
45800
49850
45825
45850
45875
49825
45900

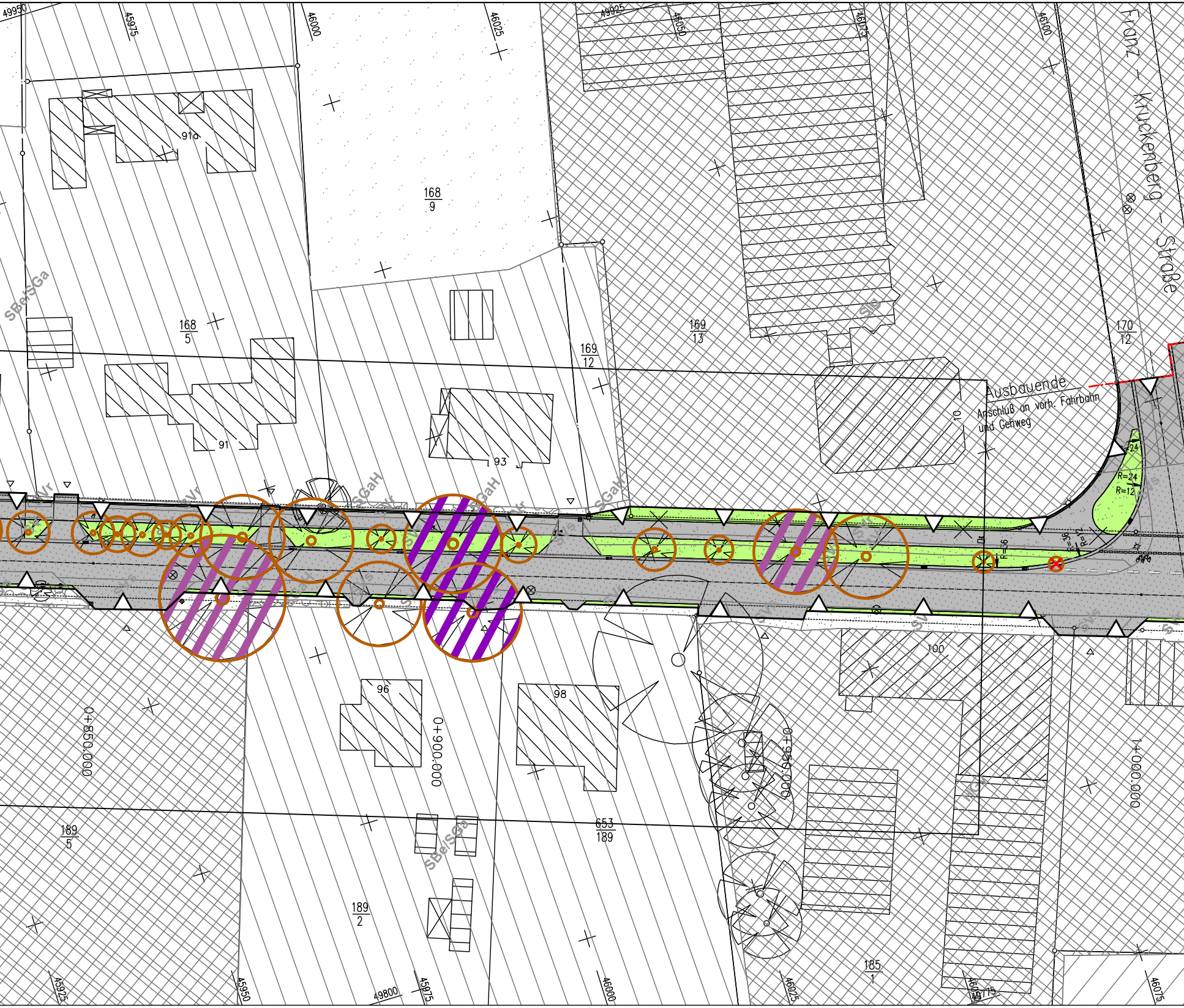
49950
45975
46000
46025
49925
46050
46075
46100
Franz - Kruckenberg - Straße
91a
168
9
SBe/SGa
168
5
91
93
169
12
169
13
170
12
SIg
10
Ausbauende
Anschluß an vorh. Fahrbahn und Gehweg
R=24
R=24
R=12
R=36
R=36
R=12
SVr
SVr
SGaH
SGaH
SGaH
SVs
96
98
190
0+850.000
0+900.000
0+950.000
1+000.000
189
5
653
189
SBe/SGa
189
2
185
1
45975
45950
49800
45975
46000
46025
46050
46075

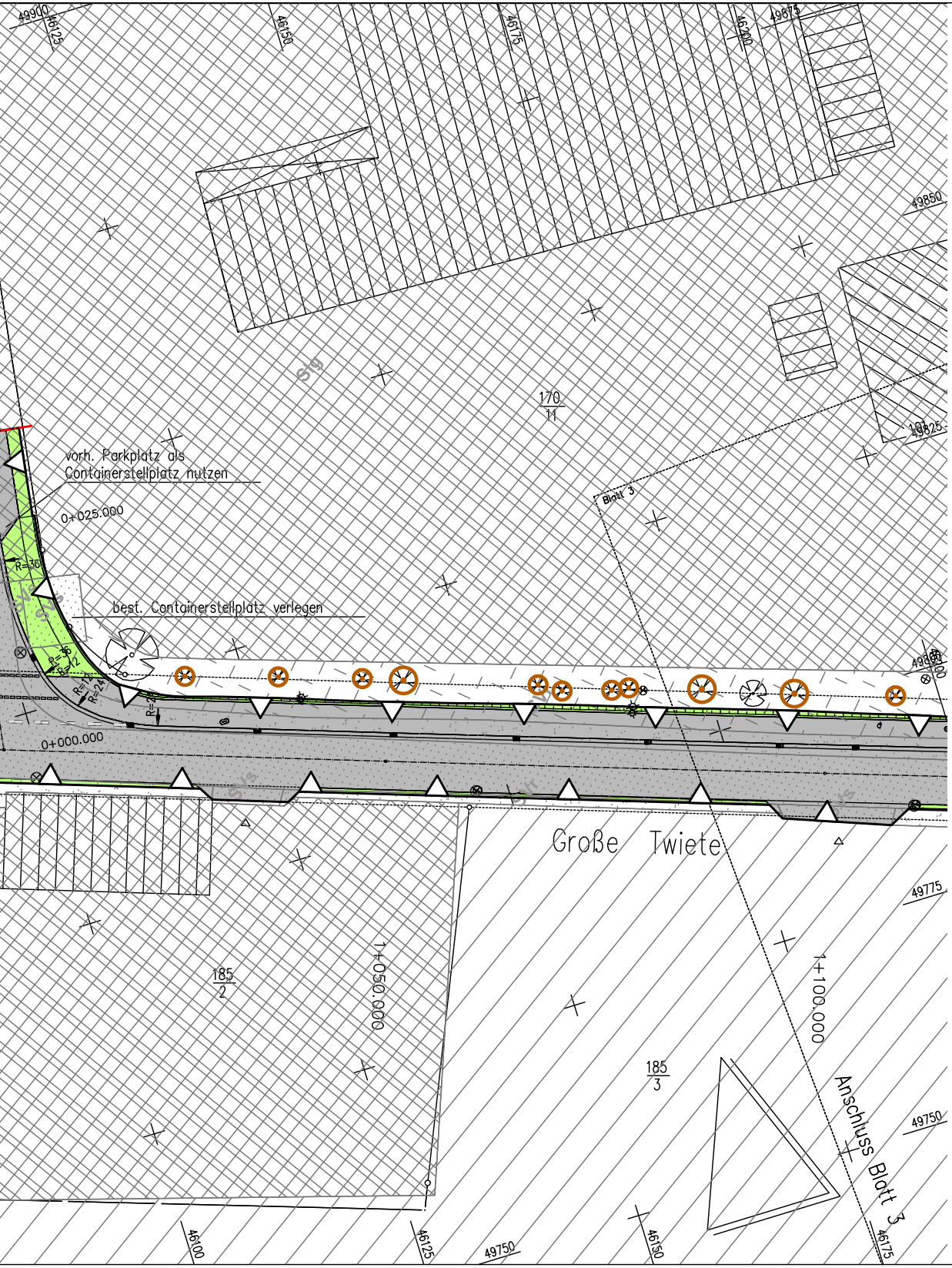
49900
46125
46150
46175
46200
49875
49850
49825
170
11
Blatt 3
vorh. Parkplatz als Containerstellplatz nutzen
0+025.000
R=30
best. Containerstellplatz verlegen
R=16
R=12
R=14
R=24
0+000.000
49800
Große Twiete
185
2
1+050.000
1+100.000
185
3
Anschluss Blatt 3
49775
49750
46100
46125
49750
46150
46175

Zeichenerklärung

Maßnahmen

2.1 G	Maßnahmen-Nr.
M	Minimierungsmaßnahme
A	Ausgleichsmaßnahme
E	Ersatzmaßnahme
G	Gestaltungsmaßnahme
⬚	Abgrenzung der Kompensationsfläche
▬	Knickneuanlage
🟩	Gehölzsukzession
🟩	Strauchpflanzung
● Eiche	Einzelbaumpflanzung (Artenangabe)
●●● Erlen	Pflanzung einer Baumreihe (Artenangabe)
🟦	Kleingewässerneuanlage
RRB / AB	Regenrückhaltebecken / Absetzbecken
🟨	Entwicklung von Hochstaudenflur / Krautsäumen
🟩	Entwicklung von feuchten Hochstaudenfluren / Uferstauden / Röhricht
🟩	Rasenfläche
▤	Mulde mit Rasenfläche
∿∿∿	Begrünung mit Kletterpflanzen
▨	Rückbau / Entsiegelung bestehender Straßenfläche
⬜	Straßenverkehrsflächen, Geh- und Radweg, sonstige Versiegelung
V V	Schutzmaßnahmen während der Bauphase

Beeinträchtigungen / Eingriffe

▥	Straßenböschungen (Neubau)
⊠	Eingriffsgrenze
▭	Grenzen Wirkzone 1 und 2
⊖	Grenze der baubedingte Flächeninanspruchnahme
✕	Verlust landschaftsbestimmender Einzelbaum
⊗	Verlust Knickabschnitt (Knickwall ohne Gehölzbestand)
⊗	Verlust Knickabschnitt (bewachsener Knick, z. T. mit ausgeprägten Überhältern)

Bestand / Sonstiges

⊙	herausragender / landschaftsbestimmender Einzelbaum
▨	Einzelbaum mit potenziellem Tagesquartier für Fledermäuse
▨	Einzelbaum mit potenziellem Wochenquartier für Fledermäuse

Zeichenerklärung der in grau als Bestand dargestellten Biotop- und Nutzungstypen siehe Anlage 12.1, Blatt 1

Hinweis: Bedingt durch die Bearbeitung mit GIS sind alle Schraffuren am Blattzuschnitt des Bestands- und Konfliktplanes ausgerichtet.

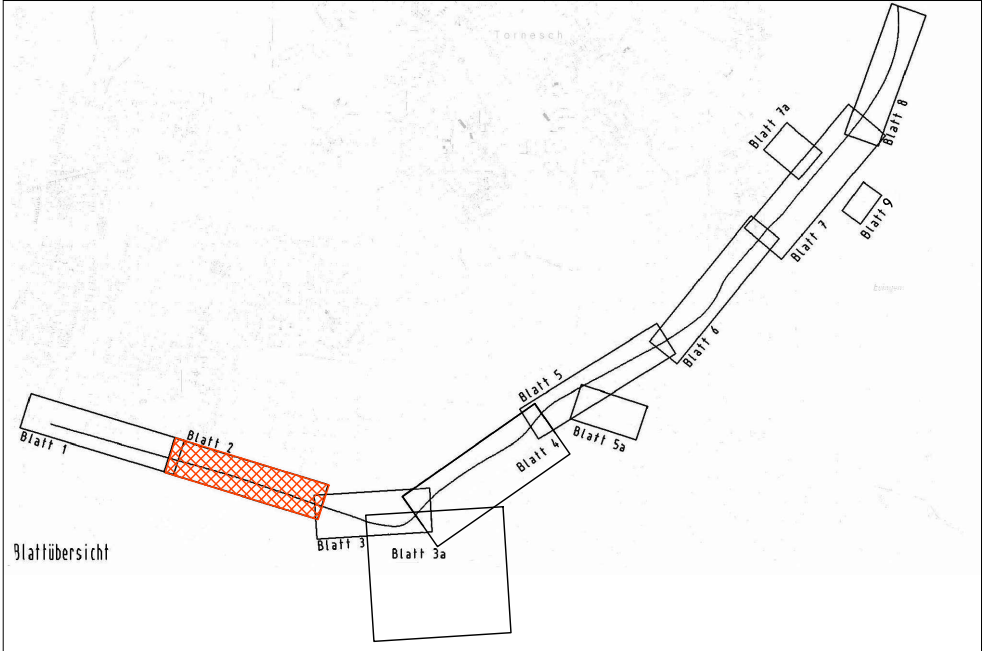
Tornesch
Blatt 8
Blatt 7a
Blatt 9
Blatt 7
Blatt 6
Blatt 5
Blatt 5a
Blatt 4
Blatt 1
Blatt 2
Blatt 3
Blatt 3a

Blattübersicht

2	Anpassung pot. Quartierbäume für Fledermäuse gemäß Neukartierung nach LBV-Leitfaden	März 2017	Berghold
1	Ergänzung Maßnahme 4.5 Var	März 2014	Pieper-Simon
Nr.	Art der Änderung	Datum	Name

TRÜPER GONDESEN PARTNER
LANDSCHAFTSARCHITEKTEN
AN DER UNTERTRAVE 17, 23552 LÜBECK
FON : 0451/79882-0 , FAX : 0451/79882-22
LÜBECK, 15.05.2007

TGP

	Datum	Name
bearbeitet:	15.05.07	Steinlein
gezeichnet:	15.05.07	Pieper–Simon
geprüft:	15.05.07	Hermanns

kreis pinneberg

	Datum	Zeichen
Bearbeitet:	30.03.2007	Rauchfuß, jr.
Gezeichnet:	30.03.2007	Ho/Gr
Geprüft:	30.03.2007	Rauchfuß, jr.

Ingenieurbüro
LENK + RAUCHFUß GmbH
Beratende Ingenieure VBI
25462 Rellingen, Bergstraße 3 - Postfach 1245
Telefon: (04101) 2100-0 - Telefax: (04101) 25091
E-Mail: buero@lenk-rauchfuss.de
Wasser - Abwasser - Kanalkataster - Straßenbau - Sportanlagen

Rellingen,
den 30.03.2007

Zeichnungs-
nummer:

Straßenbauverwaltung: Schleswig–Holstein
Straße: Ausbau der K 22
(Nächster Ort): Uetersen – Tornesch

Anlage 12.2
Blatt-Nr. 2

	Datum	Zeichen
Bearbeitet:		
Gezeichnet:		
Geprüft:		

Planfeststellung

DECKBLATT

Lageplan der Landschaftspflegerischen Maßnahmen

Maßstab: 1 : 500

Aufgestellt:
Pinneberg, den 01.06.2007

Kreis Pinneberg
Fachbereich Ordnung
Moltkestraße 10
25421 Pinneberg

gez. Tober

Grundplan hergestellt:

Vermessungsbüro:
Dipl. Ing.
Gerhard Kruse
25421 Pinneberg

Aufnahme: 17.06 – 06.07.2005, einschl. Ergänzungsvermessung 01.03. bis 02.03.2006

Feldvergleich: 27.06., 04.07 – 06.07.2005
Kataster: ALK-Daten vom 28.06.2005
Aktualität 29.04.2005
Einschl. Nachlieferung der gerechneten Grenzen vom 19.05.2006 und 06.06.2006
Nachlieferung Ergänzung Kataster vom 02.03.2007

Ergänzungen: