Schnitt C1-C1

M 1:100

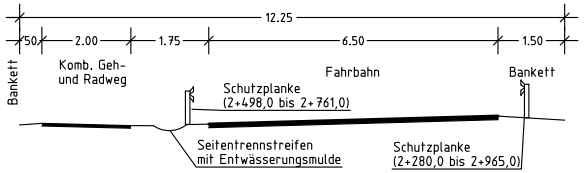

12.25
.50
2.00
1.75
6.50
1.50
Bankett
Komb. Geh- und Radweg
Fahrbahn
Bankett
Schutzplanke (2+498,0 bis 2+761,0)
Seitentrennstreifen mit Entwässerungsmulde
Schutzplanke (2+280,0 bis 2+965,0)

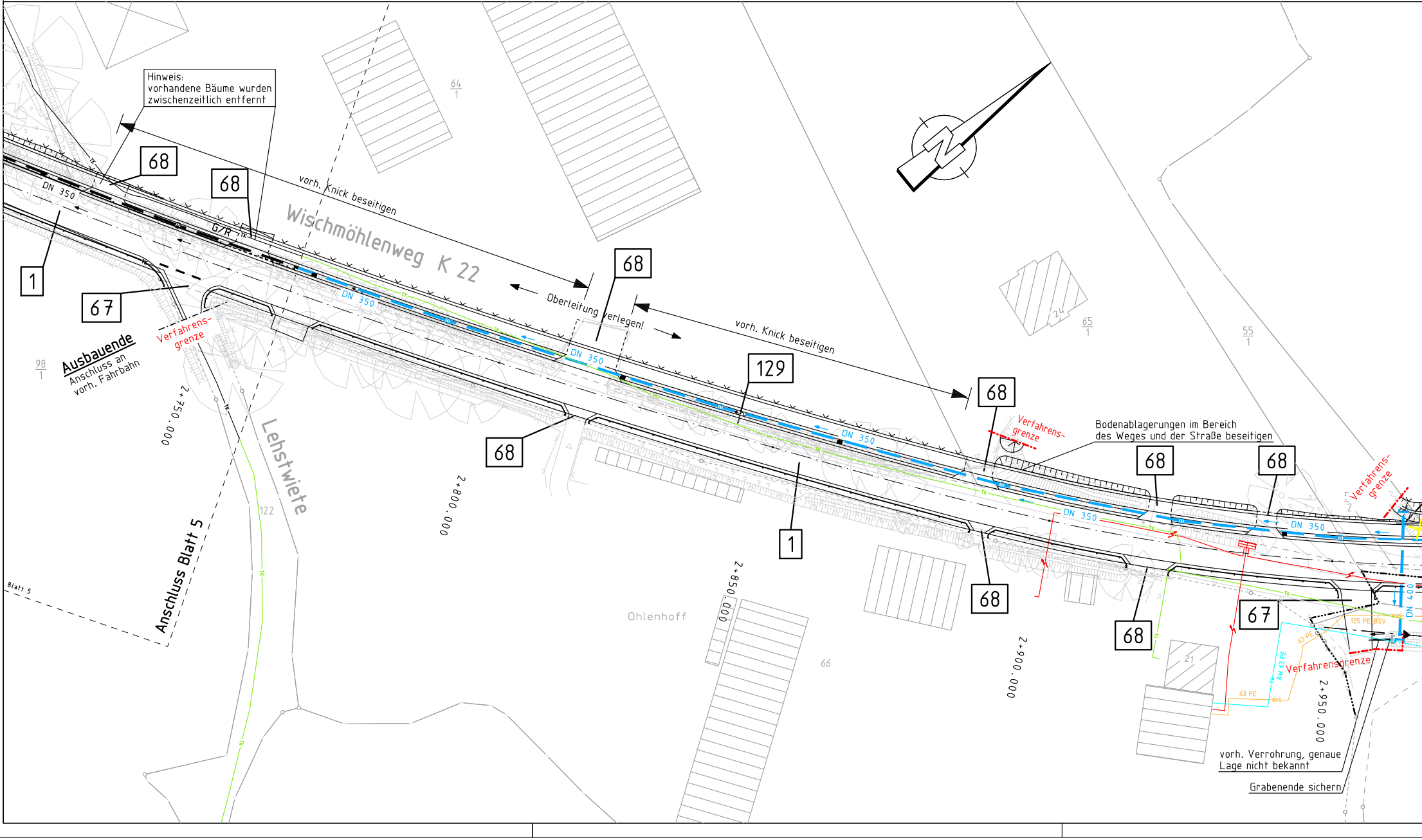

Hinweis:
vorhandene Bäume wurden zwischenzeitlich entfernt
68
68
68
68
68
68
68
68
68
1
1
67
67
129
DN 350
DN 350
DN 350
DN 350
DN 350
DN 350
DN 400
G/R
TK
vorh. Knick beseitigen
Wischmöhlenweg K 22
Oberleitung verlegen!
vorh. Knick beseitigen
Verfahrens-grenze
Verfahrens-grenze
Verfahrens-grenze
Verfahrensgrenze
Ausbauende
Anschluss an vorh. Fahrbahn
98
1
64
1
65
1
55
1
24
21
66
122
2
Lehstwiete
Anschluss Blatt 5
Blatt 5
Ohlenhoff
2+750.000
2+800.000
2+850.000
2+900.000
2+950.000
Bodenablagerungen im Bereich des Weges und der Straße beseitigen
125 PE BSV
63 PE
63 PE
AW 63 PE
VW
NVG
vorh. Verrohrung, genaue Lage nicht bekannt
Grabenende sichern

Schnitt C2-C2

M 1:100

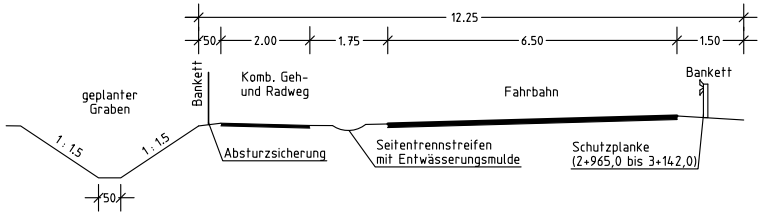

12.25
50
2.00
1.75
6.50
1.50
Bankett
Komb. Geh- und Radweg
Fahrbahn
Bankett
geplanter Graben
1:1,5
1:1,5
Absturzsicherung
Seitentrennstreifen mit Entwässerungsmulde
Schutzplanke (2+965,0 bis 3+142,0)
50

Schnitt C3-C3

M 1:100

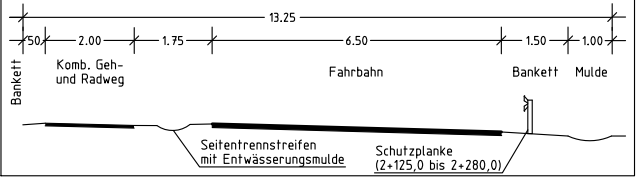

13.25
50
2.00
1.75
6.50
1.50
1.00
Bankett
Komb. Geh- und Radweg
Fahrbahn
Bankett
Mulde
Seitentrennstreifen mit Entwässerungsmulde
Schutzplanke (2+125,0 bis 2+280,0)

Schnitt D2-D2

M 1:100

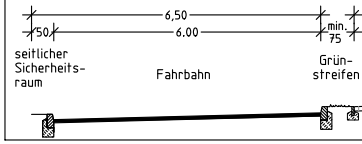

6,50
50
6.00
min. 75
seitlicher Sicherheits- raum
Fahrbahn
Grün- streifen

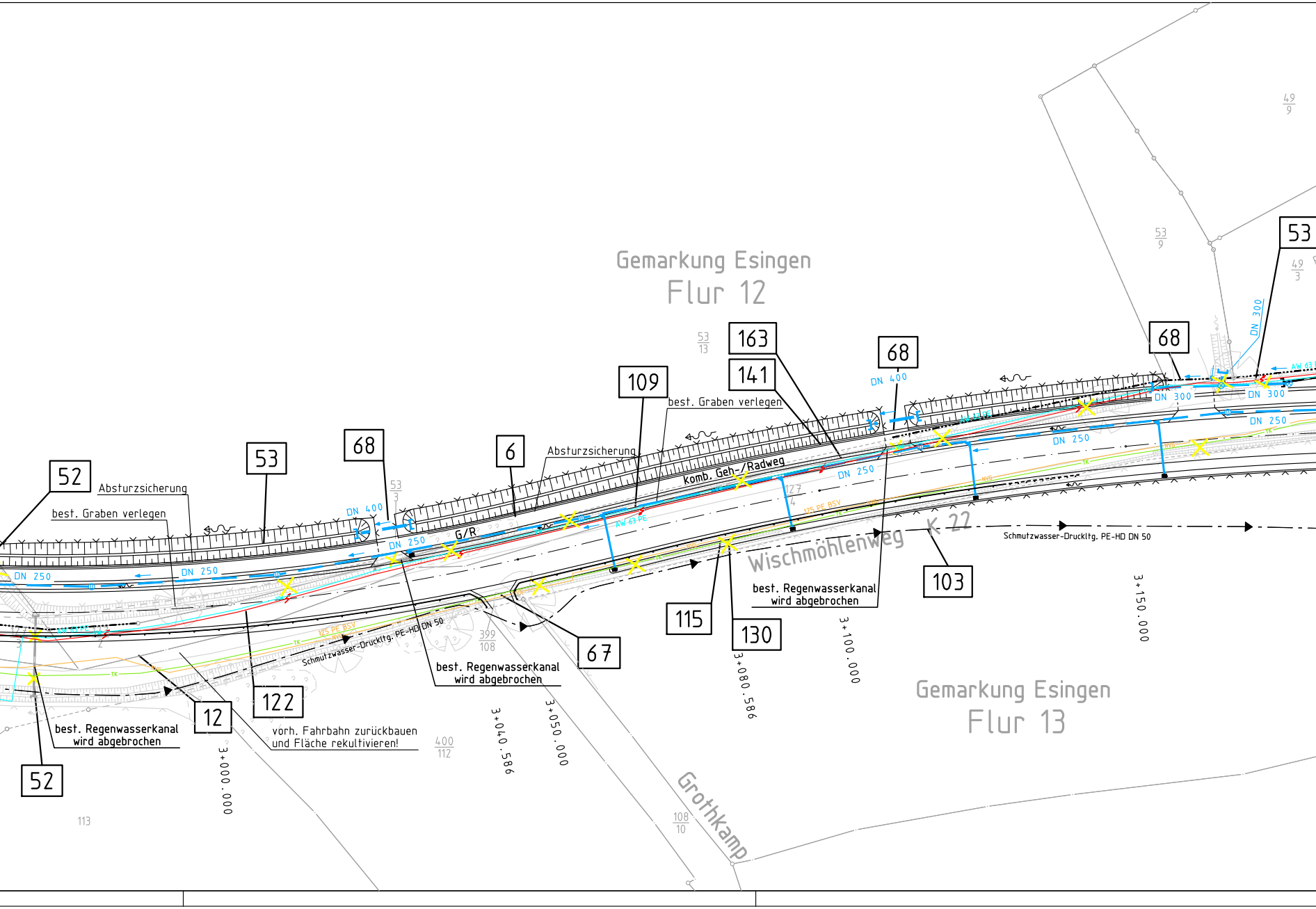

Gemarkung Esingen
Flur 12
Gemarkung Esingen
Flur 13
52
Absturzsicherung
best. Graben verlegen
53
68
6
Absturzsicherung
109
best. Graben verlegen
163
141
68
68
53
DN 400
DN 250
DN 250
DN 400
DN 250
G/R
komb. Geh-/Radweg
DN 250
DN 400
DN 300
DN 300
DN 250
DN 250
DN 300
Wischmöhlenweg
K 22
Schmutzwasser-Druckltg. PE-HD DN 50
Schmutzwasser-Druckltg. PE-HD DN 50
115
130
103
best. Regenwasserkanal wird abgebrochen
67
best. Regenwasserkanal wird abgebrochen
12
122
vorh. Fahrbahn zurückbauen und Fläche rekultivieren!
best. Regenwasserkanal wird abgebrochen
52
3+000.000
3+040.586
3+050.000
3+080.586
3+100.000
3+150.000
Grothkamp
53/13
53/3
53/9
49/9
49/3
127/4
399/108
400/112
108/10
113

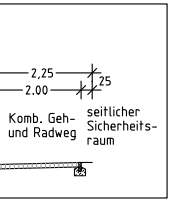
2,25
2,00
25
Komb. Geh- und Radweg
seitlicher Sicherheits- raum

Schnitt E1-E1

M 1:100

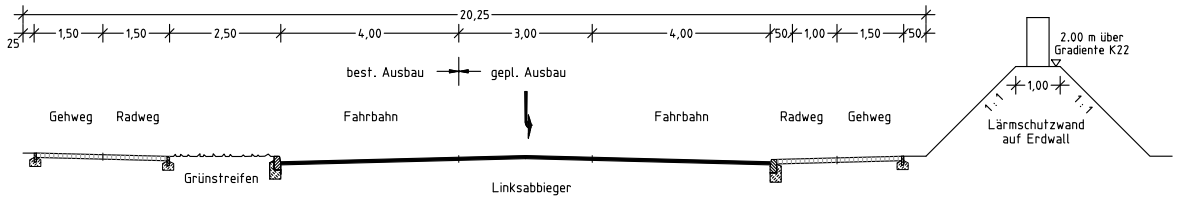
20,25
25
1,50
1,50
2,50
4,00
3,00
4,00
50
1,00
1,50
50
best. Ausbau
gepl. Ausbau
Gehweg
Radweg
Fahrbahn
Fahrbahn
Radweg
Gehweg
Grünstreifen
Linksabbieger
2,00 m über Gradiente K22
1,00
1:1
1:1
Lärmschutzwand auf Erdwall

Schnitt E2-E2

M 1:100

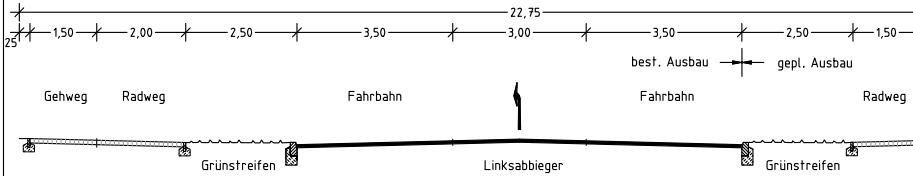
22,75
25
1,50
2,00
2,50
3,50
3,00
3,50
2,50
1,50
best. Ausbau
gepl. Ausbau
Gehweg
Radweg
Fahrbahn
Fahrbahn
Radweg
Grünstreifen
Linksabbieger
Grünstreifen

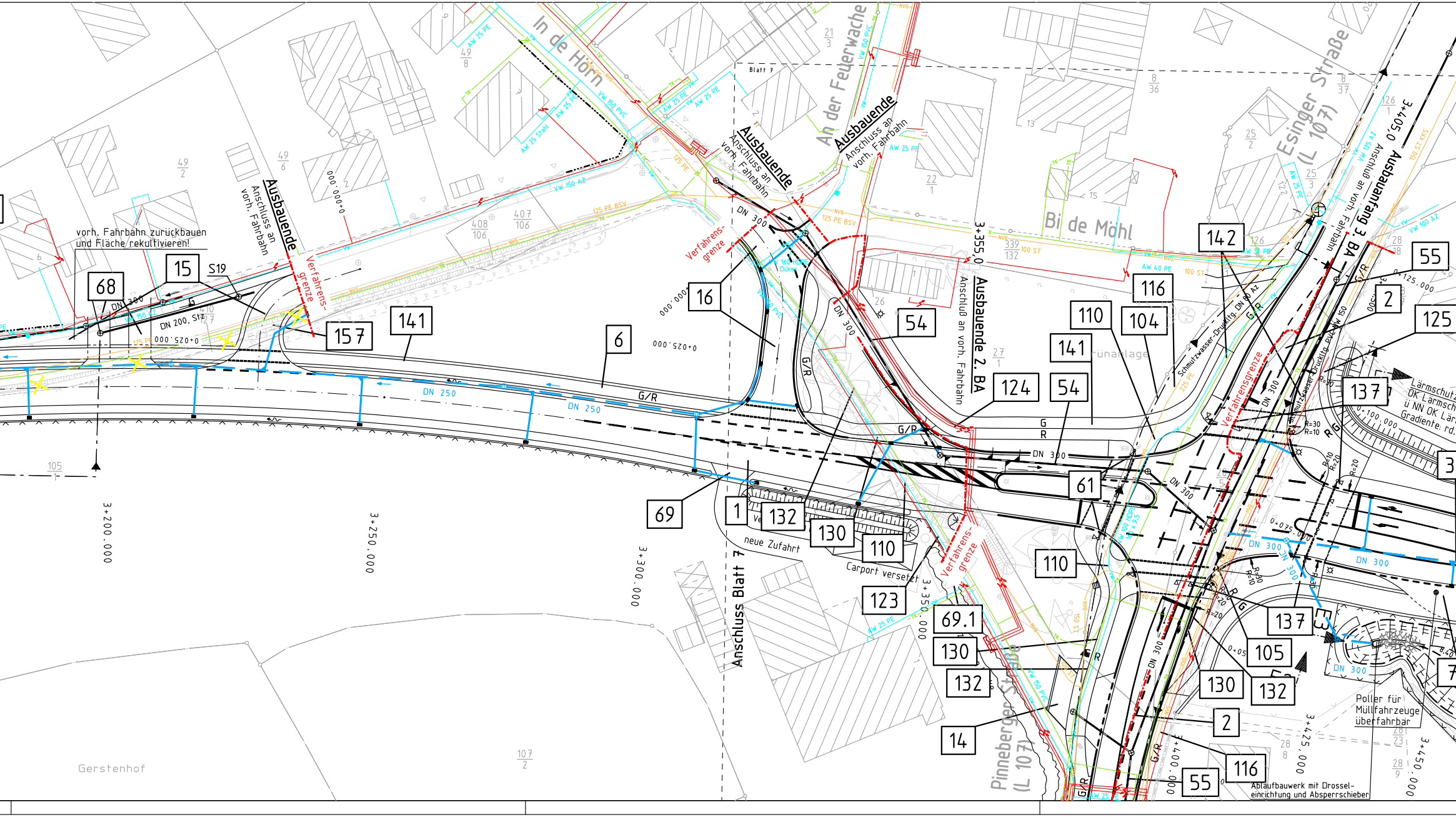
In de Horn
An der Feuerwache
Bi de Möhl
Esinger Straße (L 107)
Pinneberger Straße (L 107)
Gerstenhof
Ausbauende
Anschluss an vorh. Fahrbahn
Ausbauende
Anschluss an vorh. Fahrbahn
Ausbauende
Anschluss an vorh. Fahrbahn
Ausbauende 2. BA
Anschluß an vorh. Fahrbahn
Ausbauanfang 3. BA
Anschluß an vorh. Fahrbahn
Verfahrens-grenze
Verfahrens-grenze
Verfahrens-grenze
Verfahrensgrenze
vorh. Fahrbahn zurückbauen und Fläche rekultivieren!
neue Zufahrt
Carport versetzen
Anschluss Blatt 7
Blatt 7
Lärmschutz
OK Lärmsch
ü NN OK Lär
Gradiente: rd.
Schmutzwasser-Druckltg. DN 80 AZ
Schmutzwasser-Druckltg.
Poller für Müllfahrzeuge überfahrbar
Ablaufbauwerk mit Drosseleinrichtung und Absperrschieber
DN 250
DN 250
DN 300
DN 300
DN 300
DN 300
DN 300
DN 300
DN 200, Stz
G/R
G
R
R=30
R=10
R=20
3+200.000
3+250.000
3+300.000
3+350.000
3+355,0
3+400.000
3+405,0
3+425.000
3+450.000
0+000.000
0+025.000
0+075.000
68
15
S19
157
141
6
16
54
124
54
141
110
104
116
142
55
2
125
137
61
110
69
1
132
130
110
123
69.1
130
132
14
137
105
130
132
2
116
55
AW 25 PE
VW 150 PVC
AW 25 Stahl
VW 150 AZ
125 PE BSV
100 ST
150 ST KKS
VW 100 AZ
49/8
49/6
49/2
408/106
407/106
21/3
8/36
8/37
126/1
25/2
25/3
22/1
27/1
339/132
28/8
28/9
28/23
105/1
107/2

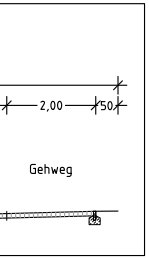
2,00
50
Gehweg

3
7
24
3
8
wand auf Erdwall
ufzwand. 13.75 m
mschutzwand über
3.10 - 3.80 m
0
143
G/R
19
G/R
1
0
9.20

Die Lage der Versorgungsleitungen ist aus diversen Bestandsunterlagen der Versorgungsunternehmen zusammengestellt. Eine Gewähr für die Richtigkeit wird nicht übernommen.
Genaue Daten sind daher jeweils vor Baubeginn beim Versorgungsunternehmen abzufragen.

DECKBLATT

Legende

	vorh. Regenwasserleitung	VW	vorh. Wasserversorgungsleitung
	vorh. Schmutzwasserleitung	TK	vorh. Telekommunikationskabel
	vorh. Regenwasserleitung verdämmern bzw. abbrechen	FM	vorh. Fernmeldekabel e.on Hanse
	gepl. Regenwasserleitung	ϟ	vorh. Strom-Niederspannungskabel
	gepl. Schmutzwasserleitung	ϟ 10 KV ϟ	vorh. Strom-Mittelspannungskabel
	vorh. Druckleitung	NVG	vorh. Niederdruck-Gasleitung
	gepl. Regenwasser-Druckleitung	HVG	vorh. Hochdruck-Gasleitung
	gepl. Schmutzwasser-Druckleitung		Verfahrensgrenze
19	Nummer aus Bauwerksverzeichnis	✕	wegfallende Straße/ wegfallender Graben

Anmerkung:
Die vorhandenen Entsorgungsleitungen sind aus Bestandsunterlagen der beteiligten Unternehmen übernommen.
Für die Richtigkeit und Trassenlage wird keine Gewähr übernommen.

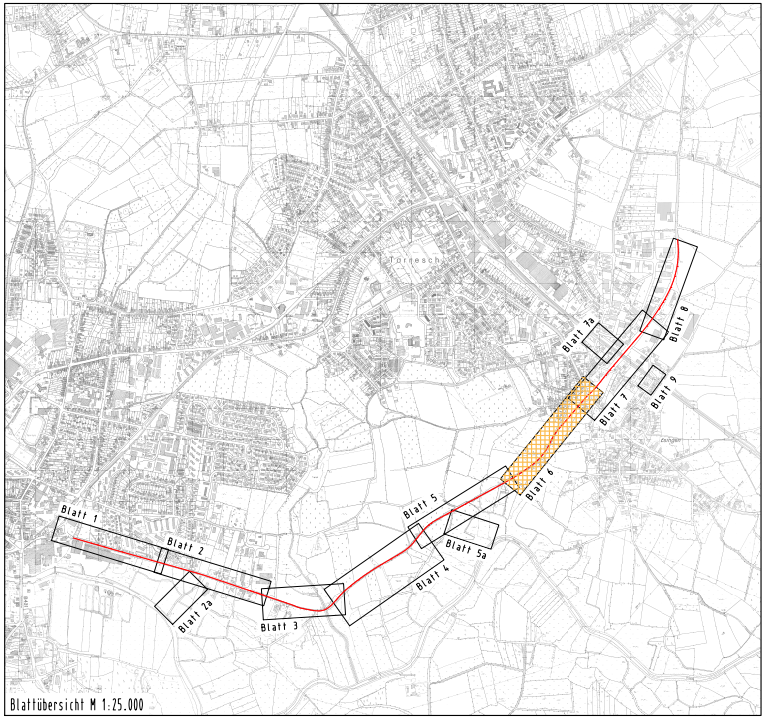
Tornesch
Blatt 1
Blatt 2
Blatt 2a
Blatt 3
Blatt 4
Blatt 5
Blatt 5a
Blatt 6
Blatt 7
Blatt 7a
Blatt 8
Blatt 9

Blattübersicht M 1:25.000

Nr.	Art der Änderung	Datum	Name
5	Grundstückszufahrten Reiterhof ergänzt	03.06.2015	Rauchfuß
4	Schutzeinrichtungen gem. RPS 2009 ergänzt	02.10.2012	Rauchfuß
3	Änderungen im Bauwerksverzeichnis	07.11.2007	Rauchfuß sen.
2	Diverse Änderungen/ Aktualisierungen	23.10.2007	Rauchfuß, sen.
1	Diverse darstellerische Änderungen	03.09.2007	Rauchfuß, jr.

kreis pinneberg

Ingenieurbüro
LENK + RAUCHFUß GmbH
Beratende Ingenieure VBI
25462 Rellingen, Hauptstraße 70 - Postfach 1245
Telefon: (04101) 2100-0 - Telefax: (04101) 25091
E-Mail: buero@lenk-rauchfuss.de
Wasser - Abwasser - Kanalkataster - Straßenbau - Sportanlagen

	Datum	Zeichen
Bearbeitet:	14.05.2007	Rauchfuß, jr.
Gezeichnet:	14.05.2007	Gr/Ho
Geprüft:	14.05.2007	Rauchfuß, jr.

Rellingen,
den 14.05.2007
W. Rauchfuß

Zeichnungsnummer: 250.198

Straßenbauverwaltung: Schleswig-Holstein
Straße: **Ausbau der K 22**
(Nächster Ort): Uetersen - Tornesch

Anlage 10.1
Blatt-Nr. 6

	Datum	Zeichen
Bearbeitet:		
Gezeichnet:		
Geprüft:		

Planfeststellung

Bauwerksplan
3+025.00 bis 3+353.00
Maßstab: 1 : 500

Aufgestellt:
Pinneberg, den 01.06.2007

Kreis Pinneberg
Fachbereich Ordnung
Kurt-Wagener-Str. 11
25337 Elmshorn

gez. Tober

Grundplan hergestellt:

Vermessungsbüro:
Dipl. Ing.
Gerhard Kruse
25421 Pinneberg

Aufnahme: 17.06 - 06.07.2005, einschl. Ergänzungsvermessung 01.03. bis 02.03.2006
Feldvergleich: 27.06., 04.07 - 06.07.2005
Kataster: ALK-Daten vom 28.06.2005
Aktualität 29.04.2005
Einschl. Nachlieferung der gerechneten Grenzen vom 19.05.2006 und 06.06.2006
Nachlieferung Ergänzung Kataster vom 02.03.2007

Ergänzungen:

Blattgröße: 187.5 x 37.7 cm

Datei: CK22J 06-BWBL - 2015-06-03.PLT > 06-BWBL - Plottereinstellung: SdB

CARD/1