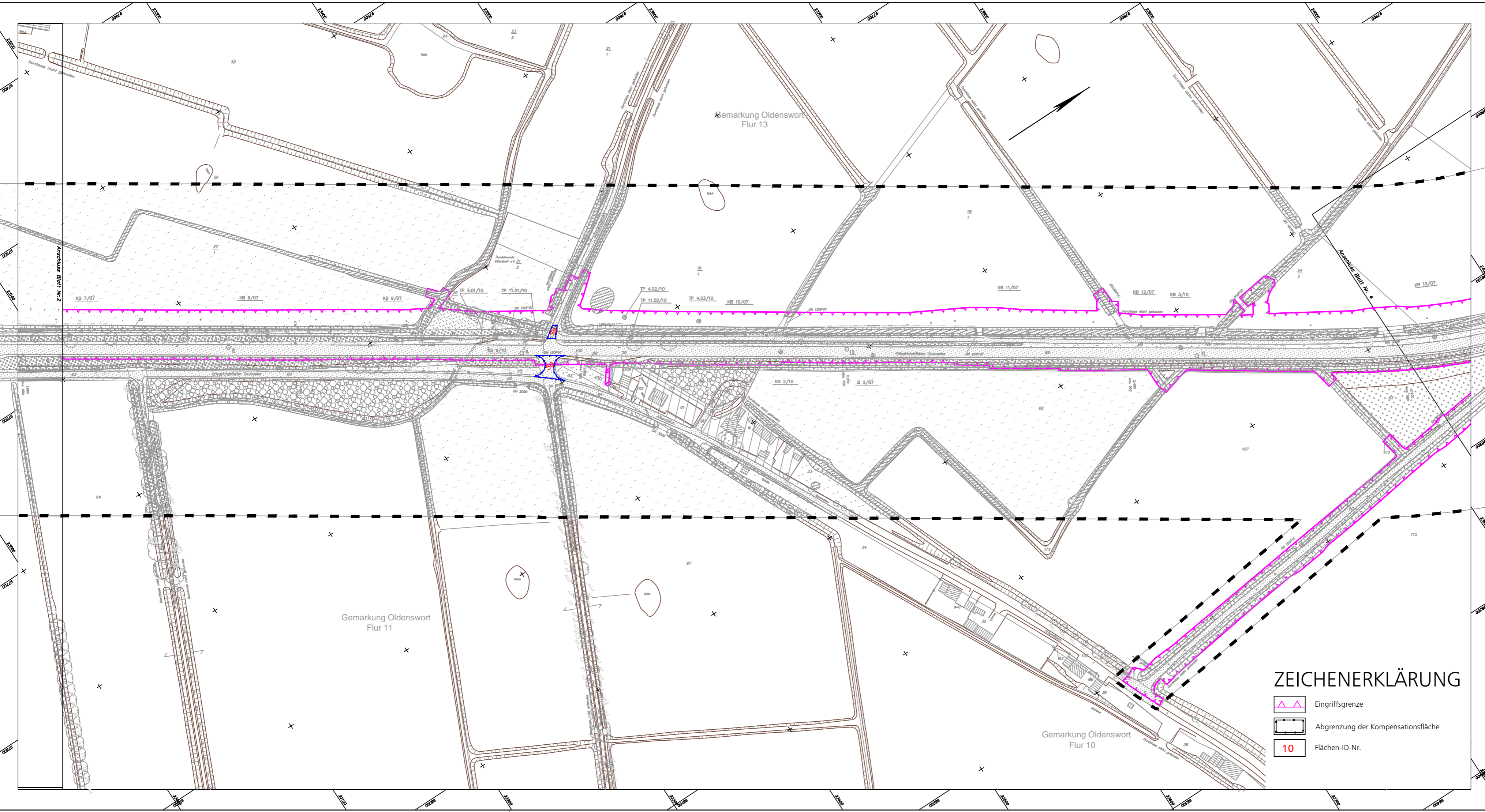





T:\02\_PROJEKTE\1155\_B 5\_Tönning-Rothenspieker\_LBPCAD\05\_LBPN12\_4\_Flächnachweis\_Bilanzierung.dwg-K. Blatt3 02.Mai.2016



**ZEICHENERKLÄRUNG**

-  Eingriffsgrenze
-  Abgrenzung der Kompensationsfläche
-  Flächen-ID-Nr.

1	Anpassung Bilanzierung	Apr. 16	Pieper-Simon
Nr.	Art der Änderung	Datum	Name

**TRÜPER GONDESEN PARTNER  
LANDSCHAFTSARCHITEKTEN**  
AN DER UNTERTRAVE 17, 23552 LÜBECK  
FON : 0451/79882-0 , FAX : 0451/79882-22  
Lübeck, den 15.07.2013 *Göbel*

**TGP**

	Datum	Name
bearbeitet	Juli 13	Lechler
gezeichnet	Juli 13	Pieper-Simon
geprüft	Juli 13	Hermanns

 **eds-planung**  
beratende ingenieure GmbH

Ravensberg 7 Tel.: 04346-7718 www.eds-planung.de  
24214 Gettorf Fax.: 04346-9001 info@eds-planung.de

	Gettorf, den 22.04.2013	gez. Hansen	<b>1368</b>
bearbeitet	April 13	Schmidt	
gezeichnet	April 13	Bremer	
geprüft	April 13	Hansen	

Landesbetrieb Straßenbau und Verkehr  
Schleswig - Holstein

Straße: B5 -490 von NK: 1619-004 nach NK: 1619-003 Station: 1,651  
B5 -520 von NK: 1619-001 nach NK: 1620-002 Station: 0,409

Nächster Ort: Tönning Bau-km: 0+000,000 - 5+730,000

Unterlage Nr.:	12.5
Blatt Nr.:	3
Reg. Nr.:	B 5 - 130
Datum	Zeichen
bearbeitet	—
gezeichnet	—
geprüft	16.08.13
	Sieker

**B 5**  
Dreistreifigkeit Tönning-Husum  
1.BA Tönning-Rothenspieker

Bau-km: 1+800,000 - 2+800,000

**DECKBLATT**

Aufgestellt:  
Landesbetrieb Straßenbau und Verkehr SH  
Niederlassung Flensburg  
Flensburg, den

**Regierungsbaudirektor**

Planfeststellungsunterlage  
vom 29.08.2013  
Anlage : 12.5  
Blatt : 3

Maßstab 1 : 2000

Landschaftspflegerischer  
Begleitplan  
Flächennachweis Kompensation

Grundplan hergestellt:

**NL Flensburg**

Aufnahme: Dez. 2006  
Feldvergleich:  
Kataster: ALK Okt. 2010

Geodätische Grundlagen:  
Gauß-Krüger-Koordinaten