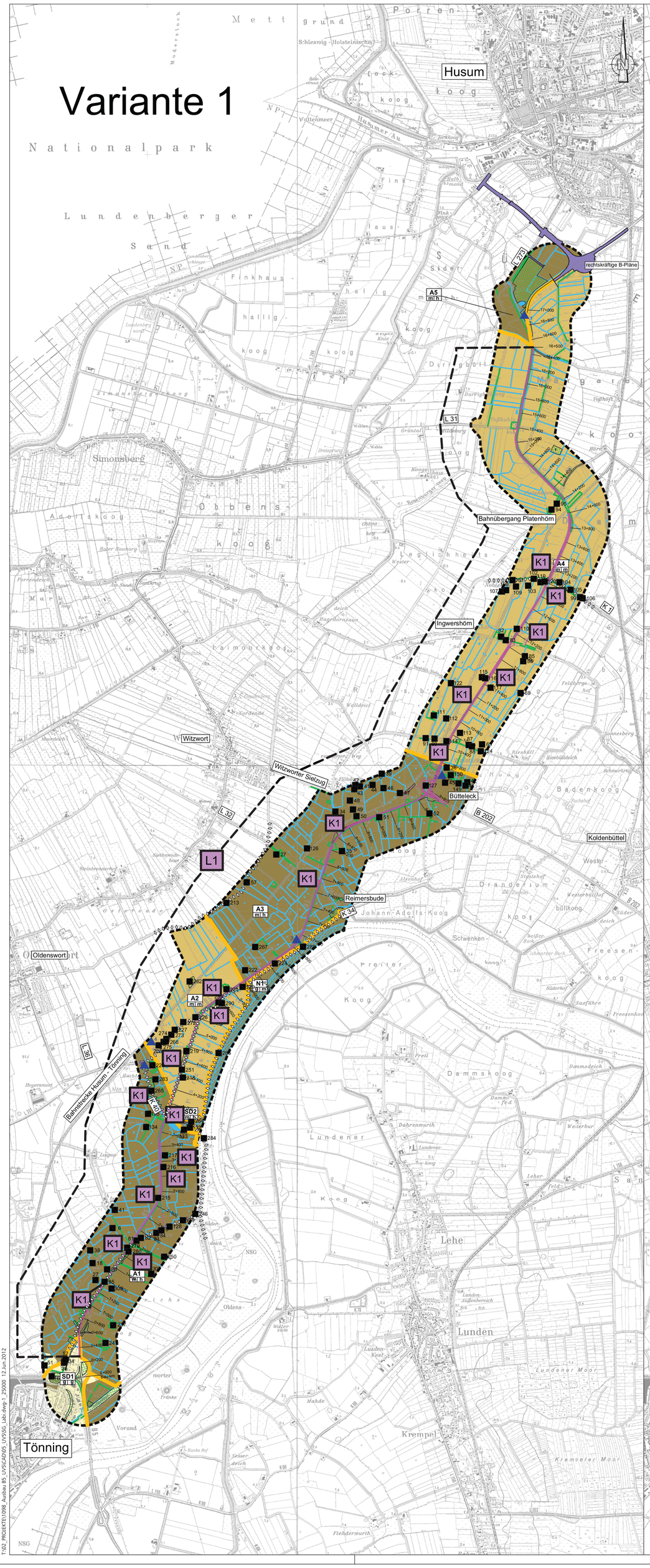

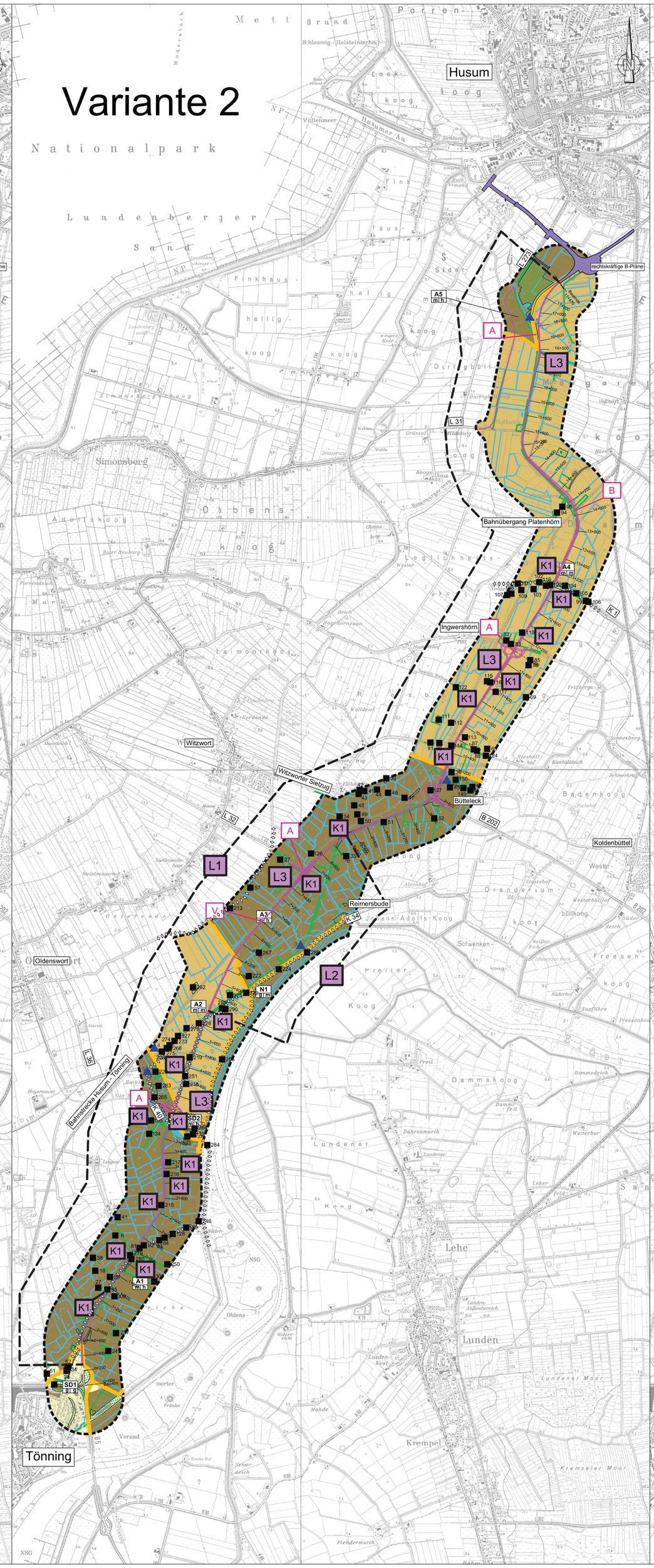

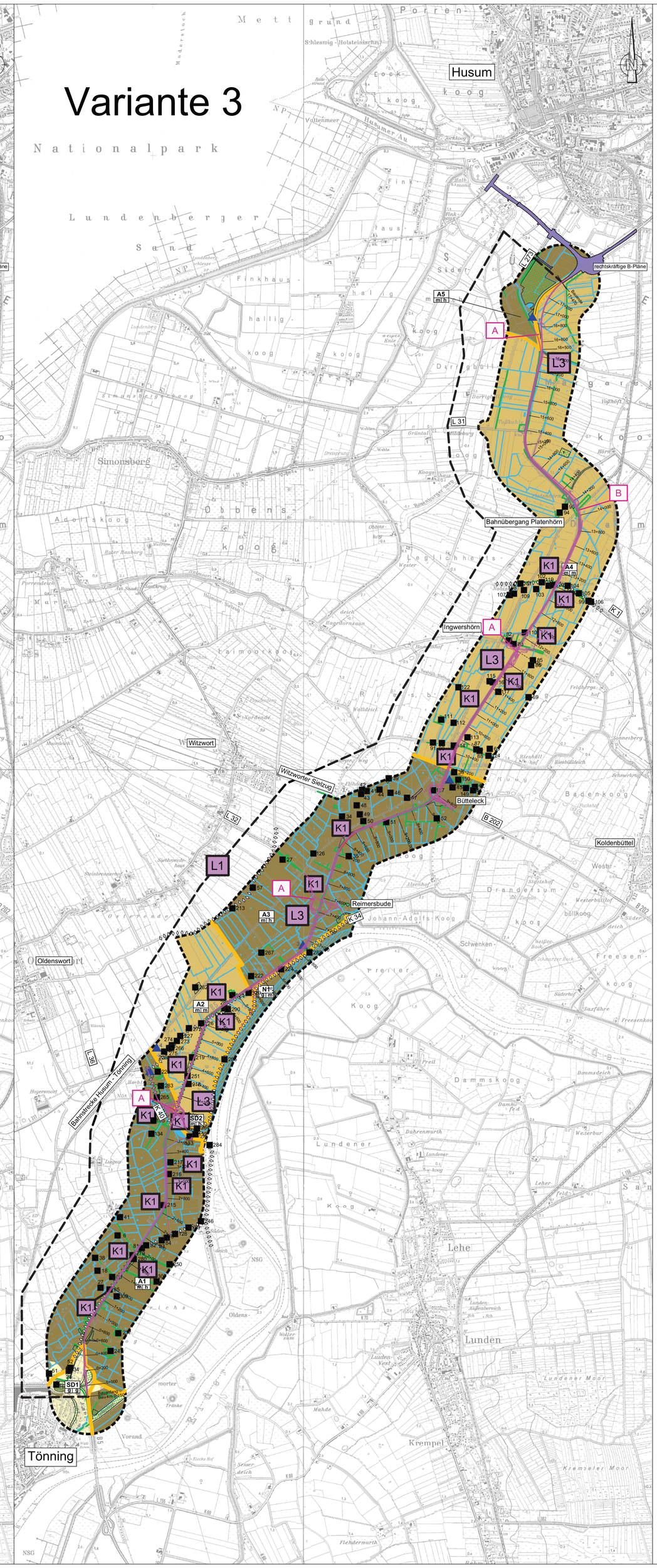

ZEICHENERKLÄRUNG

BESTAND

- Zusammenhängende Waldflächen
- Knick, Hecke, Baumreihe
- Still- und Fließgewässer
- Graben

Landschaftsbildeinheiten

- A — Weiträumige Agrarlandschaft
- N — Flussniederung
- SD — Siedlung

Schutzgebiete und Schutzobjekte

- 307 — Archäologisches Denkmal mit lfd. Nr.
- 1 — Kulturdenkmal mit lfd. Nr. (vgl. Tab. 21 UVS)
- Historische Deichlinie

Vorbelastungen

Vorbelastungen sind die Bundesstraße B5 und B202, sowie die Bahnlinie Tönning - Husum. Diese sind in dem vorliegenden Maßstab nicht darstellbar, siehe hierzu Blatt-Nr. 1 (Realnutzung)

BEWERTUNG

Bedeutung der Landschaftsbildeinheiten

- hoch
- mittel
- gering

Empfindlichkeit der Landschaftsbildeinheiten

A1 / 3 2 — Landschaftsbildeinheit mit Teilraum-Nr.
Gesamtempfindlichkeit
Empfindlichkeit gegen visuelle Störwirkungen und Verfärmung
h=hoch m=mittel g=gering

Bedeutung/ Empfindlichkeit der Kultur- und sonstigen Sachgüter

alle im Untersuchungsgebiet vorkommenden Kultur- und sonstigen Sachgüter sind von besonderer Bedeutung und hoher Empfindlichkeit

Vorhaben

- 3-streifiger Ausbau der B 5 sowie Neubau/ Anpassung des untergeordneten Wegenetzes (Rad- und Wirtschaftswege, Grundstückszufahrten)
- A — Neubau höhenfreier Anschluss
- V — Verlegung der Trasse
- B — Neubau höhenfreier Bahnübergang

Umweltauswirkungen

(dargestellt sind ausschließlich die erheblichen Umweltauswirkungen)

- L1 — Verlust prägender Landschaftselemente durch Überbauung
- L2 — Beeinträchtigung von Landschaftsbildeinheiten durch Zerschneidung
- L3 — Beeinträchtigung der Landschaft durch visuelle Störung
- K1 — Verlust von bekannten archäologischen Fundstellen, Bau- oder Bodendenkmalen
- K2 — Beeinträchtigung von Kultur- und Sachgütern durch sensorielle Überprägung
- anlagebedingte Auswirkung
- betriebsbedingte Auswirkung

SONSTIGES

- Grenze des Untersuchungsraumes

Nr.	Art der Änderung	Datum	Name

TRÖPER GONDESEN PARTNER
LANDSCHAFTSARCHITEKTEN
AN DER UNTERTRAVE 17, 23993 LÜBECK
FON : 0451/79883-0 , FAX : 0451/79883-22
Lübeck, den 13.06.2012

TGP

	Datum	Name
bearbeitet	06/12	Petersen
gezeichnet	06/12	Pohl / Pieper-Simon
geprüft	06/12	Hermanns

Landesbetrieb Straßenbau und Verkehr
Schleswig - Holstein

Straße: B5
Nächster Ort: Tönning

Bau-km: 0-150,000 - 17+470,000
Str.-km:

Unterlage Nr.:
Blatt Nr.: 6
Reg. Nr.:

	Datum	Zeichen
bearbeitet		
gezeichnet		
geprüft		

B5
Dreistreifigkeit Tönning - Husum
1. BA Tönning - Rothenspieker

Umweltverträglichkeitsstudie
Schutzgüter Landschaft, Kultur- und sonstige Sachgüter
Bestand, Bewertung und Auswirkungen, Varianten 1 - 3
Maßstab: 1:25.000

Grundplan hergestellt:
NL Flensburg

Geodätische Grundlagen:
Gauß-Krüger-Koordinaten

T:\02_PROJEKTE\1998_Ausbau B5_UVS\CADVD_UVS\G_Lab.dwg - 1:25000 - 13 Jun 2012