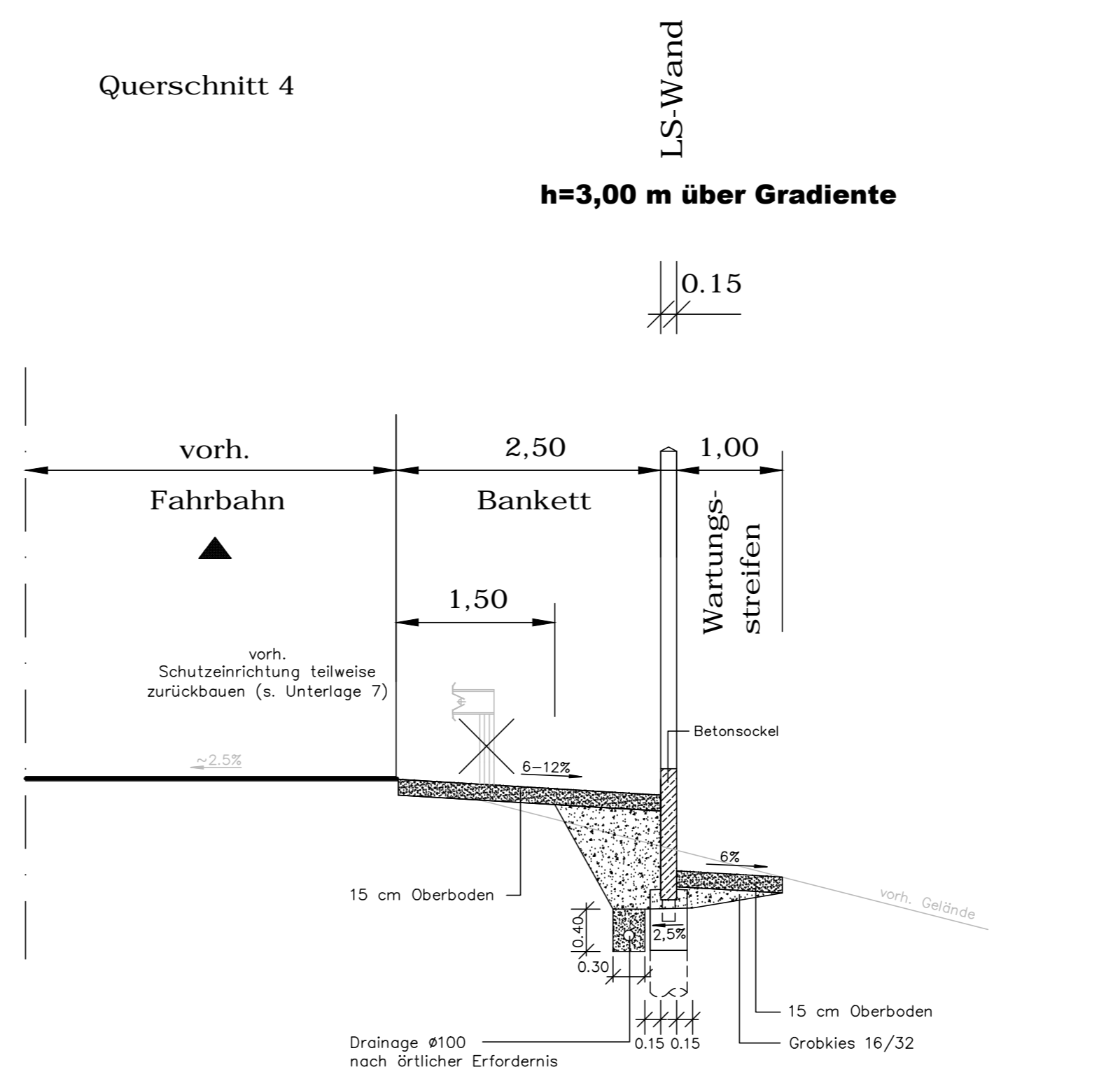
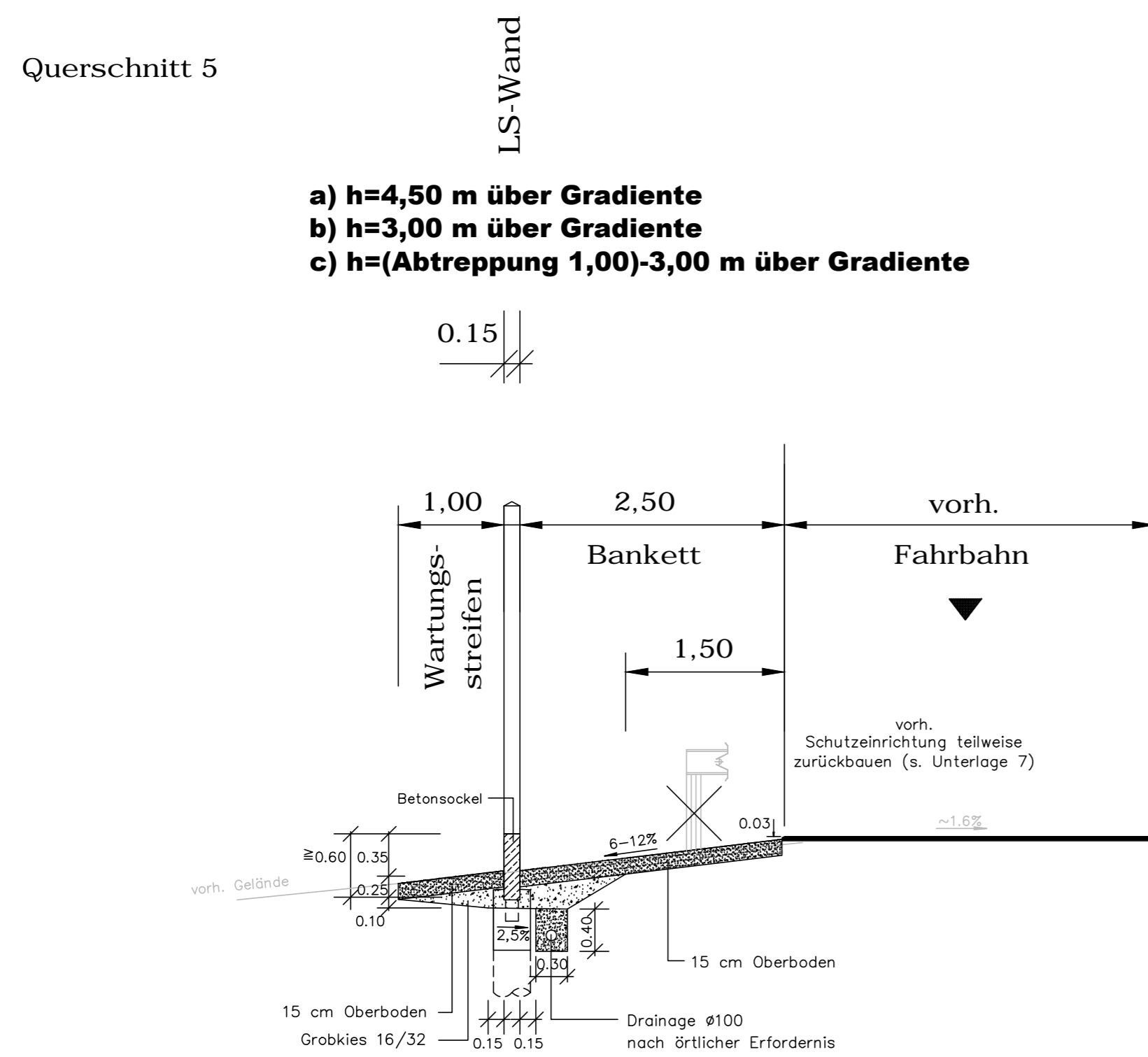


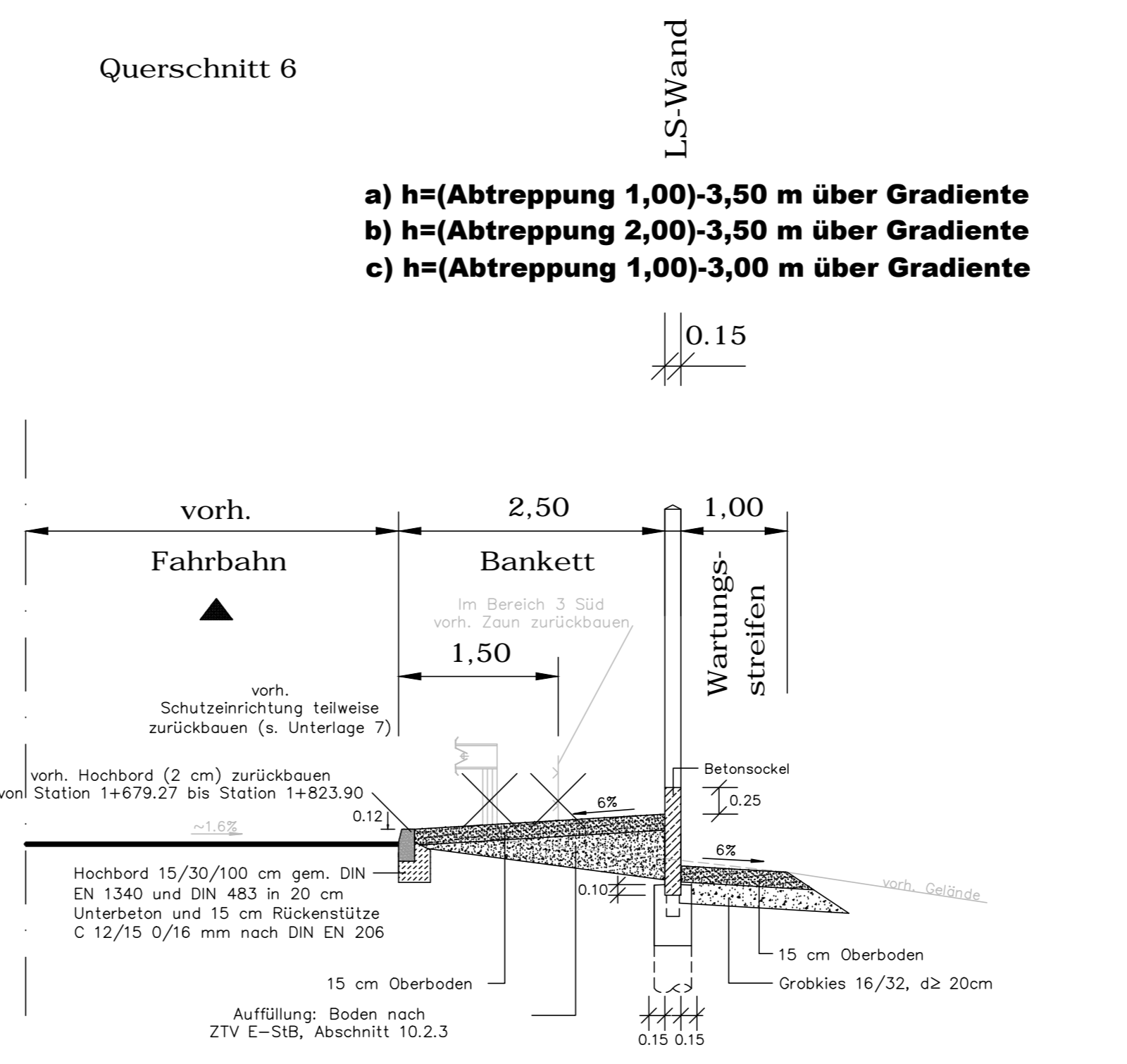
Bereich 3.1 Nord: Station 1+945.10 - Station 2+071.00
 Bereich 4.1 Nord: Station 2+341.77 - Station 2+598.96
 Bereich 4.1 Nord: Station 2+615.38 - Station 2+645.50



Bereich 4.1 Süd: Station 2+525.25 - Station 2+598.96



a) Bereich 3.1 Nord: Station 1+732.20 - Station 1+745.00
 b) Bereich 3.2 Nord: Station 2+163.34 - Station 2+199.35
 c) Bereich 4.1 Nord: Station 2+645.50 - Station 2+652.81



a) Bereich 3 Süd: Station 1+679.27 - Station 1+721.00
b) Bereich 3 Süd: Station 1+805.00 - Station 1+827.20
c) Bereich 4.1 Süd: Station 2+613.69 - Station 2+713.75

Nr.	Art der Änderung	Datum	Name

	Datum	Name
bearbeitet	30.05.2012	K.Schlötfeldt
gezeichnet	30.05.2012	B.Jäger
geprüft	30.05.2012	hsw

Landesbetrieb Straßenbau und Verkehr SH				Unterlage Nr.: 9
Niederlassung Rendsburg				Blatt Nr.: 2
Straße: B 76	von NK: 17 28 006	von Abschnitt: 205	Station: 1283	Reg. Nr.:
	bis NK: 18 28 003	bis Abschnitt: 180	Station: 3702	

Nächster Ort: Plön	Datum	Zeichen
bearbeitet	12 / 2017	Dudek
gezeichnet		
geprüft	12 / 2017	W. Sauer

B 76, Teilortsumfahrung Plön		Querschnitte - Dammlage
Lärmvorsorge		Maßstab: M. = 1:50
Bau-km: 0+000 - 2+820		

Aufgestellt:	
LBV-SH Niederlassung Rendsburg	
gez. Forster	
Rendsburg, den 18.12.2017	

Planfeststellungsunterlage:	
vom 18.12.2017	
Unterlage: 6	
Blatt: 2	

Grundplan hergestellt:	Aufnahme: WVK	Ergänzungen:
WVK GmbH Havelstraße 33 24539 Neumünster	Feldvergleich: Kataster: Koordinatensystem: Gauß-Krüger	Landesamt für Vermessung und Geoinformation Schleswig-Holstein