

Zeichenerklärung:



Grenze der Ersatzmaßnahme

ERSATZMASSNAHMEN



Entwicklung eines extensiv genutzten Ackers mit Ackerrandstreifen und Lerchenfenstern



Maßnahmenummer

Maßnahmenummer
ggf. Kürzel für Artenschutzbezug

E 4 Ar

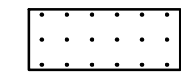
Bezug zur fortlaufenden Konfliktnummer

K 0 Ar, 10a Ar

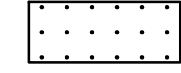
Entwicklung eines extensiv genutzten Ackers mit Ackerrandstreifen und Lerchenfenstern
- als Lebensraum für die Feldlerche

Erläuterung der Maßnahme, Artenschutzbezug in rot

BIOTOP- UND NUTZUNGSTYPEN



AA Acker




AAbrache Ackerbrache



HW Knick



Straße



unbefestigter Weg

2.	Ergänzung der Maßnahme	10/2017	Jacob / Kiesinger
1.	Anpassung Maßnahmen gem. Kartierung Fauna und Aktualisierung Artenschutz	04/2015	Jacob / Kiesinger
Nr.	Art der Änderung	Datum	Name

Planverfasser: LANDSCHAFTSPLANUNG JACOB Freie Landschaftsarchitekten bdla	Datum	Name
Ochsenzoller Str. 142a 22848 Norderstedt	bearbeitet 27.02.09	Jacob / Jung / Tautz
Tel. 040/52 19 75 -0 Fax 040/52 19 75 -10	gezeichnet 27.02.09	Kiesinger
info@LP-JACOB.de www.LP-JACOB.de	geprüft	R. Jacob

Straßenbauverwaltung Land Schleswig-Holstein		Unterlage Nr. 12.2
Straße: B 209 / B 404		Blatt Nr. 7
(Nächster Ort): Schwarzenbek		Reg. Nr.
	Datum	Zeichen

Landschaftspflegerischer Begleitplan	bearbeitet	
	gezeichnet	
	geprüft	

Ortsumgehung Schwarzenbek Streckenabschnitt II	Lageplan der landschaftspflegerischen Maßnahmen in Lehmrade - trassenfern -
Bau-km: 1+025 (Beginn Vollausbau 1+165) bis Bau-km 4+105	Maßstab: 1 : 2.000

Deckblatt
Aufgestellt: Landesbetrieb Straßenbau und Verkehr Schleswig-Holstein, Niederlassung Lübeck gez. Lüth Lübeck, den 30.10.2017

Planfeststellungsunterlage vom 23.03.2009
Anlage 12.2 Blatt 7

Grundplan hergestellt:	Ergänzungen: