




Zeichenerklärung:

-  Grenze der Ersatzmaßnahme
- BIOTOP- UND NUTZUNGSTYPEN**
- GI Intensivgrünland
- SONSTIGES**
-  Grenze der Ökokontofläche
-  Ökokontofläche
- 52/2 Flurstücksnummer

Nr.	Art der Änderung	Datum	Name

Planverfasser: LANDSCHAFTSPLANUNG JACOB Freie Landschaftsarchitektin bdla		Datum	Name
Ochsenzoller Str. 142a 22848 Norderstedt Tel. 040/52 19 75 -0 Fax 040/52 19 75 -10 info@LP-JACOB.de www.LP-JACOB.de		bearbeitet	29.05.18 Jacob
		gezeichnet	29.05.18 Kiesinger
		geprüft	<i>R. Jacob</i>

Straßenbauverwaltung Land Schleswig-Holstein		Unterlage Nr. 12.1.1	
Straße: B 209 / B 404		Blatt Nr. 8	
(Nächster Ort): Schwarzenbek		Reg. Nr.	
		Datum	Zeichen

Landschaftspflegerischer Begleitplan	bearbeitet		
	gezeichnet		
	geprüft		
Ortsumgebung Schwarzenbek Streckenabschnitt II		Landschaftspflegerischer Bestandsplan der Maßnahmen- flächen in Barendsdorf - trassenfern -	
Bau-km: 1+025 (Beginn Vollausbau 1+165) bis Bau-km 4+105		Maßstab: 1 : 2.000	

Deckblatt
Aufgestellt: Landesbetrieb Straßenbau und Verkehr Schleswig-Holstein, Niederlassung Lübeck gez. Lüth Lübeck, den 09.05.2018

Planfeststellungsunterlage vom 09.05.2018
Anlage 12.1.1 Blatt 8

Grundplan: ALKIS	Ergänzungen: