

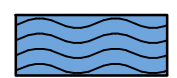




**Zeichenerklärung:**

-  Grenze des Gesamtkonzepts
  -  Grenze der Ersatzmaßnahme
- BIOTOP- UND NUTZUNGSTYPEN**
-  FK Kleingewässer
  -  GI Intensivgrünland
  -  WF Laubwald

Nr.	Art der Änderung	Datum	Name

Planverfasser: <b>LANDSCHAFTSPLANUNG JACOB</b> Freie Landschaftsarchitektin bda		Datum	Name
Ochsenzoller Str. 142a 22848 Norderstedt		bearbeitet 27.02.09	Jacob / Jung / Tautz
Tel. 040/52 19 75 -0 Fax 040/52 19 75 -10		gezeichnet 27.02.09	Kiesinger
info@LP-JACOB.de www.LP-JACOB.de		geprüft	A. Jacob

Straßenbauverwaltung Land Schleswig-Holstein		Unterlage Nr. 12.1.1	
Straße: B 209 / B 404		Blatt Nr. 2	
(Nächster Ort): Schwarzenbek		Reg. Nr.	
		Datum	Zeichen

Landschaftspflegerischer Begleitplan Ortsumgebung Schwarzenbek Streckenabschnitt II	bearbeitet	
	gezeichnet	
	geprüft	
Landschaftspflegerischer Bestandsplan der Maßnahmenflächen in Brunstorf - trassenfern -		Maßstab: 1 : 1.000

Aufgestellt: Landesbetrieb Straßenbau und Verkehr Schleswig-Holstein, Niederlassung Lübeck gez. Scholler	Lübeck, den 25.04.2005
---	------------------------

Planfeststellungsunterlage vom 23.03.2009
Anlage 12.1.1 Blatt 2

Grundplan hergestellt:	Ergänzungen: