
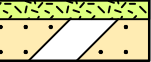

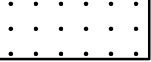






Zeichenerklärung:

-  Grenze der Ersatzmaßnahme
 - ERSATZMASSNAHMEN**
 -  Entwicklung eines extensiv genutzten Ackers und eines Ackerrandstreifens
 -  Maßnahmenummer
- Maßnahmenummer Bezug zur fortlaufenden Konfliktnummer
- ggf. Kürzel für Artenschutzbezug
- E 4 Ar** **K 0 Ar, 10a Ar**
- Entwicklung eines extensiv genutzten Ackers und eines Ackerrandstreifens
- als Lebensraum für die Feldlerche
- Erläuterung der Maßnahme, Artenschutzbezug in rot
- BIOTOP- UND NUTZUNGSTYPEN**
-  AA Acker
 -  AAbrache Ackerbrache
 -  HW Knick
 -  Straße
 -  unbefestigter Weg

1.	Anpassung Maßnahmen gem. Kartierung Fauna und Aktualisierung Artenschutz	04/2015	Jacob / Kiesinger
Nr.	Art der Änderung	Datum	Name

Planverfasser: LANDSCHAFTSPLANUNG JACOB Freie Landschaftsarchitektin bdl	Datum	Name
Ochsenzoller Str. 142a 22848 Norderstedt	bearbeitet 27.02.09	Jacob / Jung / Tautz
Tel. 040/52 19 75 -0 Fax 040/52 19 75 -10	gezeichnet 27.02.09	Kiesinger
info@LP-JACOB.de www.LP-JACOB.de	geprüft	R. Jacob

Straßenbauverwaltung Land Schleswig-Holstein		Unterlage Nr. 12.2
Straße: B 209 / B 404		Blatt Nr. 7
(Nächster Ort): Schwarzenbek		Reg. Nr.
	Datum	Zeichen

Landschaftspflegerischer Begleitplan Ortsumgehung Schwarzenbek Streckenabschnitt II	bearbeitet	
	gezeichnet	
	geprüft	
Lageplan der landschaftspflegerischen Maßnahmen in Lehmrade - trassenfern -		Maßstab: 1 : 2.000
Bau-km: 1+025 (Beginn Vollausbau 1+165) bis Bau-km 4+105		

Deckblatt
Aufgestellt: Landesbetrieb Straßenbau und Verkehr Schleswig-Holstein, Niederlassung Lübeck gez. Lüth Lübeck, den 05.06.2015

Planfeststellungsunterlage vom 23.03.2009
Anlage 12.2 Blatt 7

Grundplan hergestellt:	Ergänzungen: