
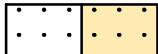








**Zeichenerklärung:**

-  Grenze der Ersatzmaßnahme
- BIOTOP- UND NUTZUNGSTYPEN**
-  AA Acker
-  FK Kleingewässer
-  HW Knick
-  HWr Redder
-  W Laubwald
-  SVs Straße
-  SVw unbefestigter Weg

Dieser Auszug ist maschinell erstellt und wird nicht unterschrieben. Vervielfältigung, Umarbeitung und Veröffentlichung nur mit Zustimmung der ausstellenden Behörde oder zum eigenen Gebrauch (§9 Vermessungs- und Katastergesetz i.d.F. vom 12.05.2004)

Nr.	Art der Änderung	Datum	Name
Planverfasser: <b>LANDSCHAFTSPLANUNG JACOB</b> Freie Landschaftsarchitektin bdla		Datum	Name
Ochsenzoller Str. 142a 22848 Norderstedt		29.09.10	Jacob / Tautz
Tel. 040/52 19 75 -0 Fax 040/52 19 75 -10 info@LP-JACOB.de www.LP-JACOB.de		29.09.10	Kiesinger
		geprüft	<i>A. Jacob</i>
Straßenbauverwaltung Land Schleswig-Holstein			Unterlage Nr. 12.1.1
Straße: B 209 / B 404			Blatt Nr. 6
(Nächster Ort): Schwarzenbek			Reg.-Nr.
Landschaftspflegerischer Begleitplan			Datum
Ortumgebung Schwarzenbek			Zeichen
Streckenabschnitt II			bearbeitet
Bau-km: 1+025 (Beginn Vollausbau 1+165) bis Bau-km 4+105			gezeichnet
Aufgestellt: Landesbetrieb Straßenbau und Verkehr Schleswig-Holstein, Niederlassung Lübeck gez. Scholler			geprüft
Lübeck, den 25.04.2005			Landschaftspflegerischer Bestandsplan der Maßnahmen- flächen in Behlendorf "Trenthorn" - trassenfern -
Planfeststellungsunterlage vom 23.03.2009			Maßstab: 1 : 2.000
Anlage 12.1.1 Blatt 6			
Grundplan: Flurkarte M 1 : 2.000			Ergänzungen: