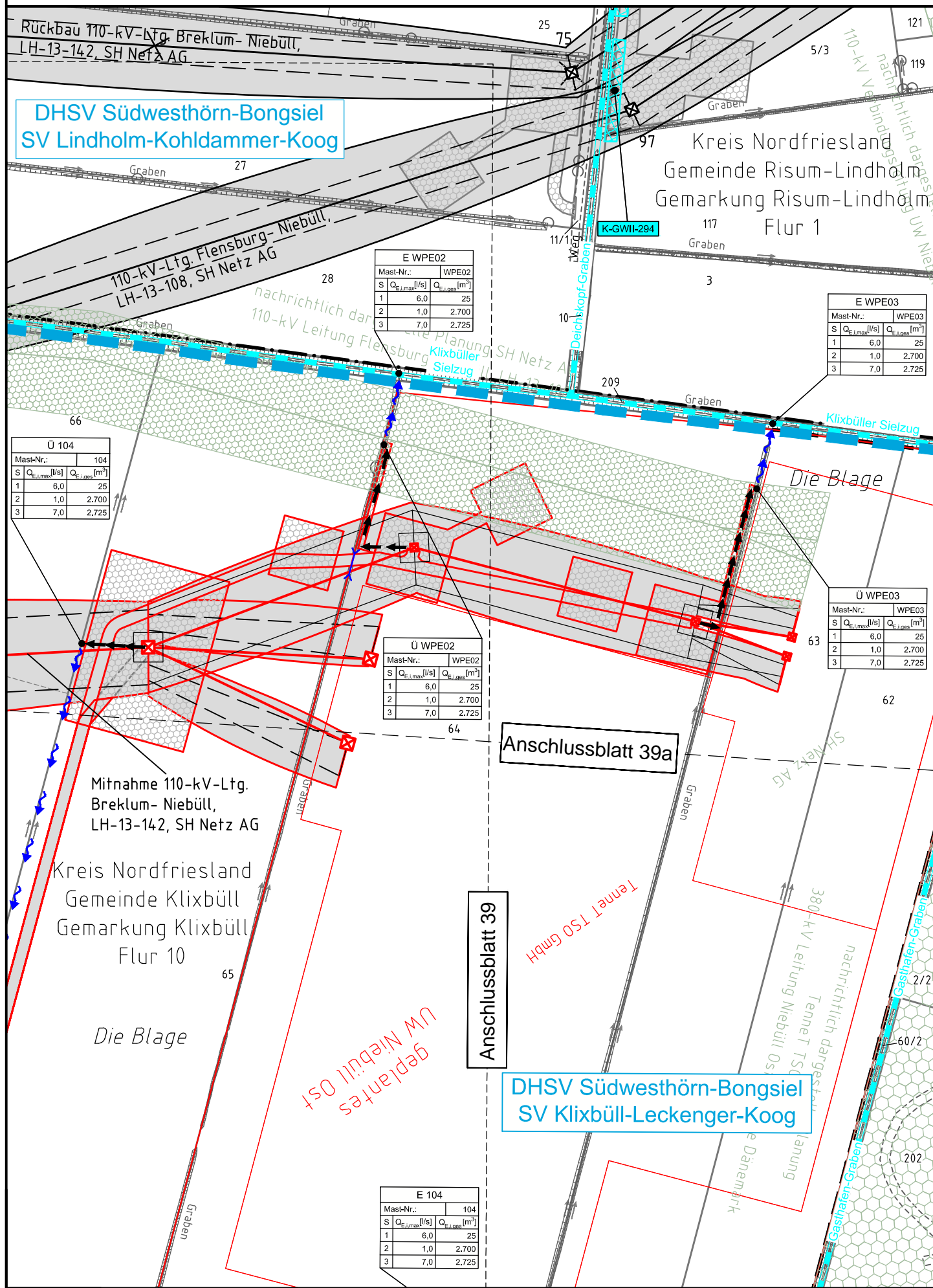
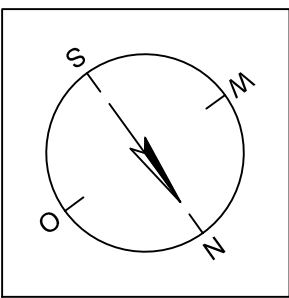


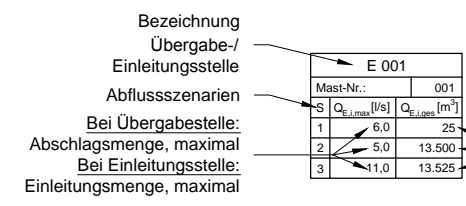
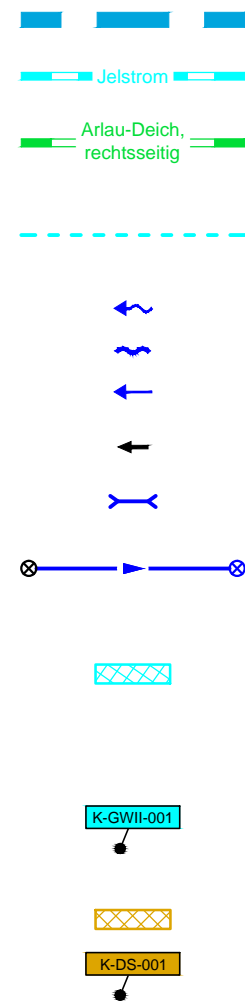
104 WE/WAdiff 140° 24.0
 WPE02 WE/WAdiff 140° 21.0
 WPE03 P110B Portal WE/WAdiff 140° 21.0
 P110A Portal 10.0 10.0



Legende - Fortsetzung:

Entwässerung

- Grenze Wasser- und Bodenverband
- Anlage Wasser- und Bodenverband, mit Bezeichnung, gemäß DAV, ohne Deiche
- Anlage Wasser- und Bodenverband, mit Bezeichnung, gemäß DAV, Deich
- Anlage Wasser- und Bodenverband, ohne Bezeichnung, mutmaßliche Trasse auf Basis örtlicher Erhebungen, abschnittsweise (nachrichtlich)
- Wasserlauf, offen, benutzt, Ableitung
- Wasserlauf, offen, benutzt, Versickerung
- Wasserlauf, verrohrt, benutzt, Ableitung
- Trasse von fliegenden Schlauchleitungen als Ableitung von Wasserhaltungsanlagen
- Durchlass oder Verrohrung, geplant
- Rohrleitung, geplant, mit Fließpfeil und Kontrollschacht (vorhanden / geplant)
- Gewässerrandstreifen gemäß WHG und LWG (Breite 5 m) bzw. Schutzstreifen gemäß Satzung eines Wasser- und Bodenverbandes (Breite gemäß Satzung)
- Laufende Nummer für Anlagen in oder an oberirdischen Gewässern gemäß WHG und LWG bzw. innerhalb von Gewässerrandstreifen gemäß WHG und LWG bzw. innerhalb von Schutzstreifen gemäß Satzung eines Wasser- und Bodenverbandes, mit Referenzpunkt
- Deichschutzstreifen gemäß LWG
- Laufende Nummer für Anlagen auf oder über Deichen gemäß LWG, mit Referenzpunkt
- Benutzungsumfang von Entwässerungseinrichtungen, landwirtschaftlichen Entwässerungssystemen oder oberirdischen Gewässern gemäß WHG



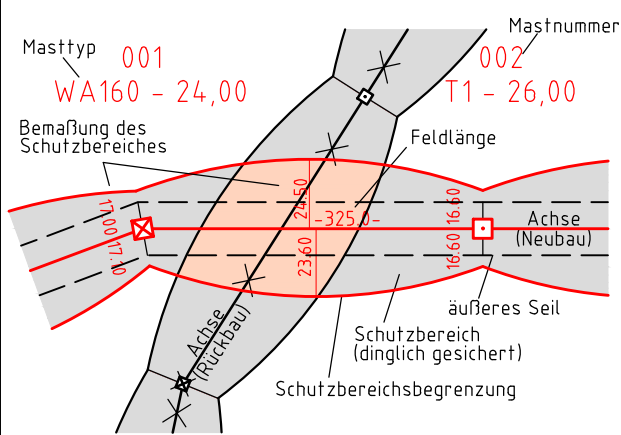
Die geografische Lage von Grundwasserentnahmestellen ist gleichzusetzen mit den Standorten von geplanten Wasserhaltungsanlagen, die wiederum gleichzusetzen sind mit den Standorten von geplanten Masten.
 Übersicht Blattschnitte siehe Anlage 2 der PFU.



380-kV-Ltg. Husum Nord - Niebüll Ost / LH-13-321
 110-kV-Ausschleifung Breklum - Niebüll / LH-13-142

Lageplan
Wasserwirtschaftliche Maßnahmen
Mast Nr. 104 (LH-13-321) - Portal 110A/B

Legende:



- Grenzen:**
- Kreis
 - Stadt/Gem.
 - Gemarkung
 - Flur
 - Flurstück
 - Verfahren
- Rechtserwerb:**
- dauerhafte Flächeninanspruchnahme durch 380-kV-Ltg. "dingliche Sicherung"
 - bauzeitliche Flächeninanspruchnahme durch Neubau 380-kV-Ltg.
 - bestehende "dingliche Sicherung" durch Rückbau 110-kV-Ltg. (entfällt)
 - bauzeitliche Flächeninanspruchnahme durch Rückbau 110-kV-Ltg. bestehende "dingliche Sicherung" 110-kV-Ltg./dauerhafte Flächeninanspruchnahme durch Neubau
 - bauzeitliche Flächeninanspruchnahme durch Provisoriumsportal 110-kV-Ltg.

Planfeststellungsunterlage

Aufgestellt 15.01.2016
 Bayreuth, Tennet TSO GmbH
 i.V. [Signature] i.A. [Signature]

Maßstab 1:2000
 Einheit Meter

Zust.	Änderung	Datum	Name	Urspr.:
		Bearb. 15.01.2016	Neumann	
		Gepr. 15.01.2016	Mayer	
		Norm	DIN EN 50341-3-4: 01/2011	
		Fachbereich	TL	