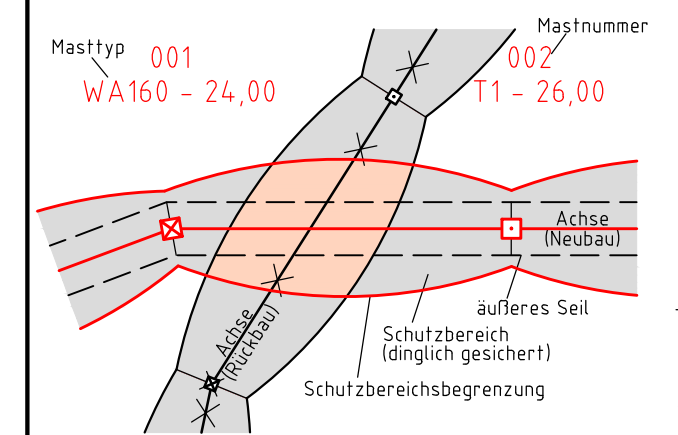




380-kV-Ltg. Husum Nord - Niebüll Ost
LH-13-321

Lageplan
Wasserwirtschaftliche Maßnahmen
Mast Nr. 069 (LH-13-142)

Legende:



- 86 Flurstücksnummer
 [Symbol] Abspannmast
 [Symbol] Tragmast

Grenzen:

- Kreis [Symbol]
 Stadt/Gem. [Symbol]
 Gemarkung [Symbol]
 Flur [Symbol]
 Flurstück [Symbol]
 Verfahren [Symbol]

Rechtserwerb:

- [Symbol] dauerhafte Flächeninanspruchnahme durch 380-kV-Ltg. "dingliche Sicherung"
- [Symbol] bauzeitliche Flächeninanspruchnahme durch Neubau 380-kV-Ltg.
- [Symbol] bestehende "dingliche Sicherung" durch 110-kV-Ltg. (entfällt)
- [Symbol] bauzeitliche Flächeninanspruchnahme durch Rückbau 110-kV-Ltg.
- [Symbol] bestehende "dingliche Sicherung" 110-kV-Ltg./dauerhafte Flächeninanspruchnahme durch Neubau
- [Symbol] bauzeitliche Flächeninanspruchnahme durch Provisoriumsportal 110-kV-Ltg.

Planfeststellungsunterlage

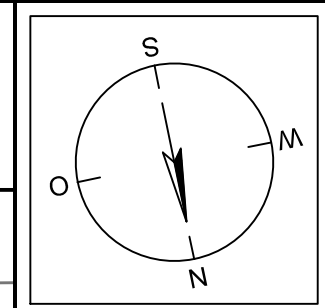
Aufgestellt 15.01.2016
 Bayreuth, TenneT TSO GmbH

i.V. [Signature] i.A. [Signature]

 Lindemann + Ulrich Ingenieure GmbH & Co. KG Etschstr./Doo-Str. 22 25554 Wister Tel. 04823 / 922 49-0 Fax 04823 / 922 49-11	Maßstab	Einheit
	1:2000	Meter

Datum	Name
Bearb. 15.01.2016	Neumann
Gepr. 15.01.2016	Mayer
Norm	DIN EN 50341-3-4: 01/2011

Zust.	Änderung	Datum	Name	Urspr.:



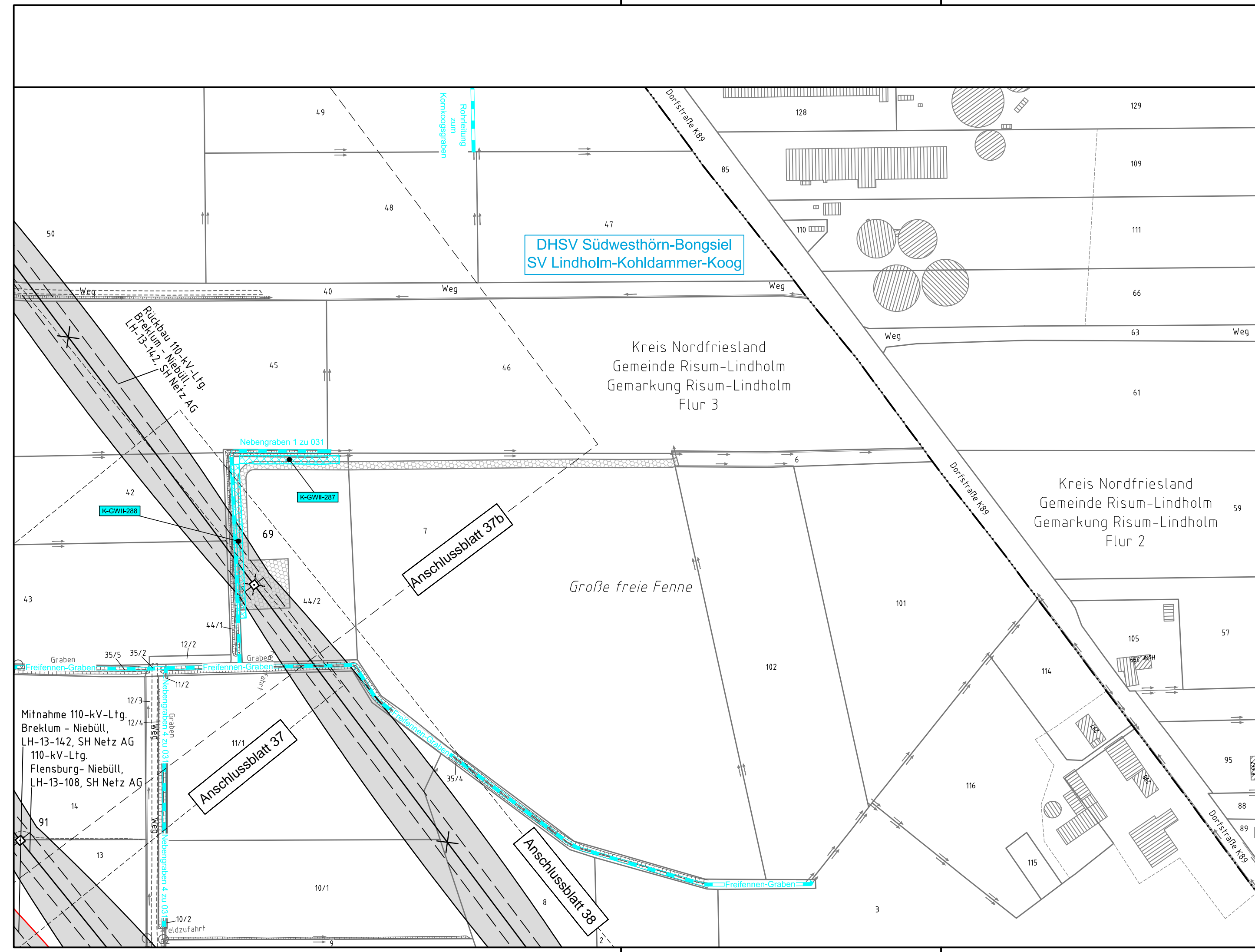
Legende - Fortsetzung:

Entwässerung

- [Symbol] Grenze Wasser- und Bodenverband
- [Symbol] Anlage Wasser- und Bodenverband, mit Bezeichnung, gemäß DAV, ohne Deiche
- [Symbol] Anlage Wasser- und Bodenverband, mit Bezeichnung, gemäß DAV, Deich
- [Symbol] Anlage Wasser- und Bodenverband, ohne Bezeichnung, mutmaßliche Trasse auf Basis örtlicher Erhebungen, abschnittsweise (nachrichtlich)
- [Symbol] Wasserlauf, offen, benutzt, Ableitung
- [Symbol] Wasserlauf, offen, benutzt, Versickerung
- [Symbol] Wasserlauf, verrohrt, benutzt, Ableitung
- [Symbol] Trasse von fliegenden Schlauchleitungen als Ableitung von Wasserhaltungsanlagen
- [Symbol] Durchlass oder Verrohrung, geplant
- [Symbol] Rohrleitung, geplant, mit Fließpfeil und Kontrollschacht (vorhanden / geplant)
- [Symbol] Gewässerrandstreifen gemäß WHG und LWG (Breite 5 m) bzw. Schutzstreifen gemäß Satzung eines Wasser- und Bodenverbandes (Breite gemäß Satzung)
- [Symbol] Laufende Nummer für Anlagen in oder an oberirdischen Gewässern gemäß WHG und LWG bzw. innerhalb von Gewässerrandstreifen gemäß WHG und LWG bzw. innerhalb von Schutzstreifen gemäß Satzung eines Wasser- und Bodenverbandes, mit Referenzpunkt
- [Symbol] Deichschutzstreifen gemäß LWG
- [Symbol] Laufende Nummer für Anlagen auf oder über Deichen gemäß LWG, mit Referenzpunkt
- [Symbol] Benutzungsumfang von Entwässerungseinrichtungen, landwirtschaftlichen Entwässerungssystemen oder oberirdischen Gewässern gemäß WHG

Bezeichnung	Übergabe/ Einleitungsstelle	Abflusszenarien		
E 001	Mast-Nr.: 001	S	Q ₁ [l/s]	Q ₂ [m³]
		1	6,0	25
		2	5,0	13.500
Bei Übergabestelle:		Abschlagsmenge, maximal	11,0	13.525
Bei Einleitungsstelle:		Einleitungsstelle:	Einleitungsstelle:	Einleitungsstelle:

Die geografische Lage von Grundwasserentnahmestellen ist gleichzusetzen mit den Standorten von geplanten Wasserhaltungsanlagen, die wiederum gleichzusetzen sind mit den Standorten von geplanten Masten.
 Übersicht Blattsschnitte siehe Anlage 2 der PFU.



DHSV Südwesthörn-Bongsiel
SV Lindholm-Kohldammer-Koog

Kreis Nordfriesland
Gemeinde Risum-Lindholm
Gemarkung Risum-Lindholm
Flur 3

Kreis Nordfriesland
Gemeinde Risum-Lindholm
Gemarkung Risum-Lindholm
Flur 2

Große freie Fenne

Mitnahme 110-kV-Ltg.
Breklum - Niebüll,
LH-13-142, SH Netz AG
110-kV-Ltg.
Flensburg - Niebüll,
LH-13-108, SH Netz AG

Anschlussblatt 37

Anschlussblatt 37a

Anschlussblatt 38