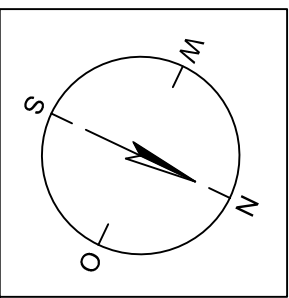
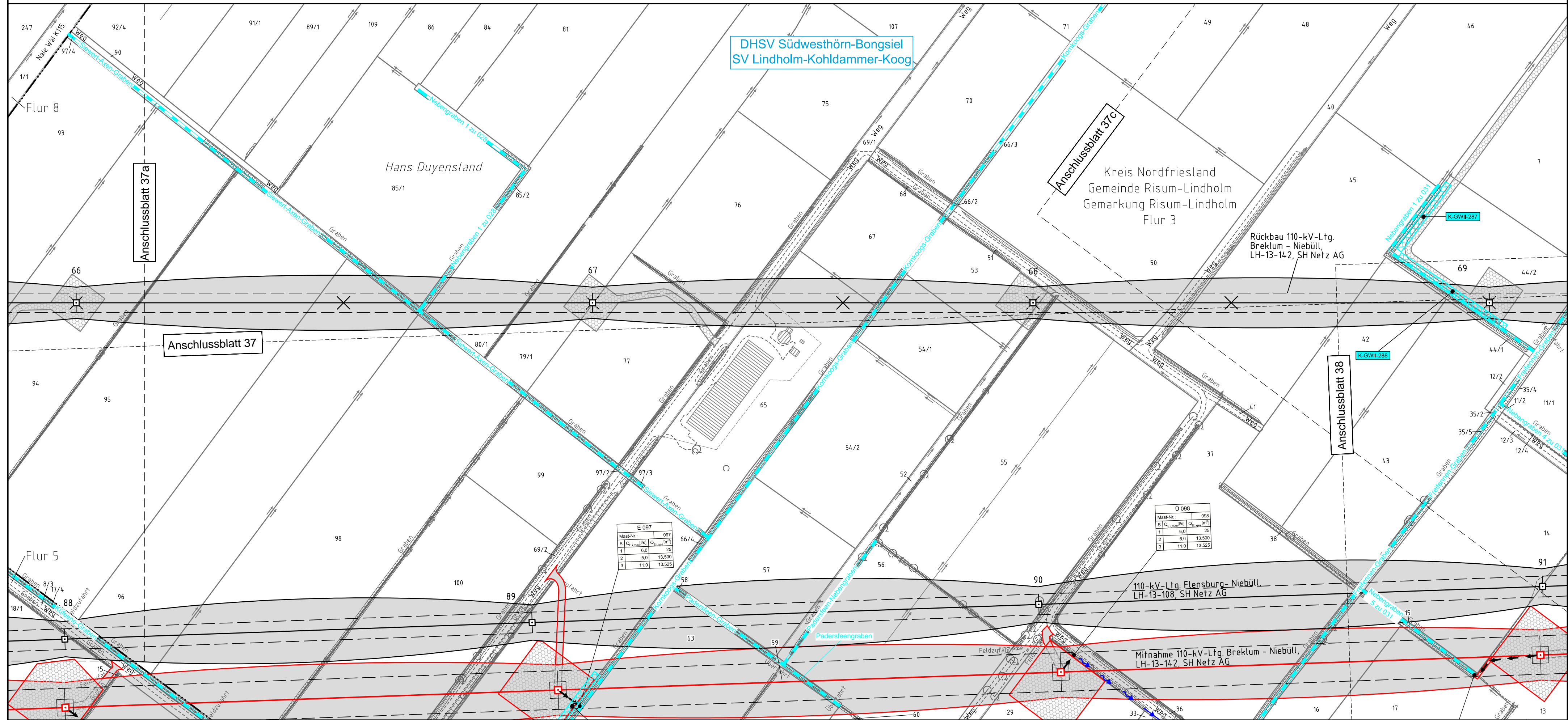


096  
T1 29.0

097  
T1 29.0

098  
T1 29.0

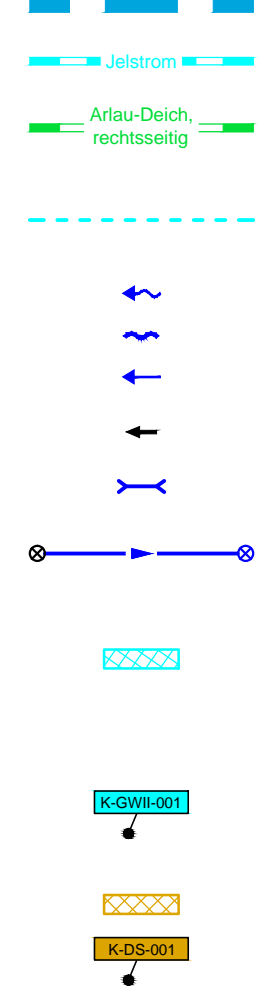
099  
T1 29.0



**Legende - Fortsetzung:**

**Entwässerung**

- Grenze Wasser- und Bodenverband
- Anlage Wasser- und Bodenverband, mit Bezeichnung, gemäß DAV, ohne Deiche
- Anlage Wasser- und Bodenverband, mit Bezeichnung, gemäß DAV, Deich
- Anlage Wasser- und Bodenverband, ohne Bezeichnung, mutmaßliche Trasse auf Basis örtlicher Erhebungen, abschnittsweise (nachrichtlich)
- Wasserlauf, offen, benutzt, Ableitung
- Wasserlauf, offen, benutzt, Versickerung
- Wasserlauf, verrohrt, benutzt, Ableitung
- Trasse von fliegenden Schlauchleitungen als Ableitung von Wasserhaltungsanlagen
- Durchlass oder Verrohrung, geplant
- Rohrleitung, geplant, mit Fließpfeil und Kontrollschacht (vorhanden / geplant)
- Gewässerrandstreifen gemäß WHG und LWG (Breite 5 m) bzw. Schutzstreifen gemäß Satzung eines Wasser- und Bodenverbandes (Breite gemäß Satzung)
- Laufende Nummer für Anlagen in oder an oberirdischen Gewässern gemäß WHG und LWG bzw. innerhalb von Gewässerrandstreifen gemäß WHG und LWG bzw. innerhalb von Schutzstreifen gemäß Satzung eines Wasser- und Bodenverbandes, mit Referenzpunkt
- Deichschutzstreifen gemäß LWG
- Laufende Nummer für Anlagen auf oder über Deichen gemäß LWG, mit Referenzpunkt
- Benutzungsumfang von Entwässerungseinrichtungen, landwirtschaftlichen Entwässerungssystemen oder oberirdischen Gewässern gemäß WHG



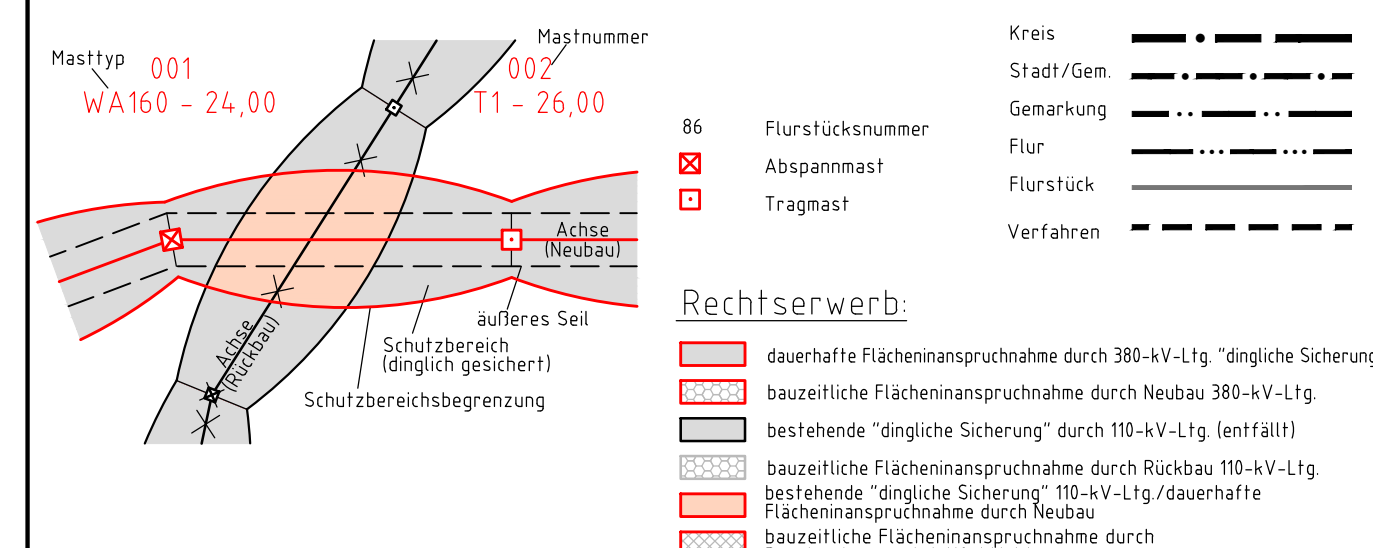
Bezeichnung	Übergabe-/Einleitungsstelle	Maß-Nr.
E 097	S	1 6,0 25
		2 5,0 13,500
		3 11,0 13,525
U 098	S	1 6,0 25
		2 5,0 13,500
		3 11,0 13,525

Die geografische Lage von Grundwasserentnahmestellen ist gleichzusetzen mit den Standorten von geplanten Wasserhaltungsanlagen, die wiederum gleichzusetzen sind mit den Standorten von geplanten Masten.

Übersicht Blattsschnitte siehe Anlage 2 der PFU.

380-kV-Ltg. Husum Nord - Niebüll Ost  
LH-13-321  
Lageplan  
Wasserwirtschaftliche Maßnahmen  
Mast Nr. 096 - Mast Nr. 099

**Legende:**



**Planfeststellungsunterlage**

Aufgestellt Bayreuth, TenneT TSO GmbH	15.01.2016												
i.V. <i>Bayreuth</i>	i.A. <i>Bayreuth</i>												
	Maßstab 1:2000												
	Einheit Meter												
<table border="1"> <thead> <tr> <th></th> <th>Datum</th> <th>Name</th> </tr> </thead> <tbody> <tr> <td>Bearb.</td> <td>15.01.2016</td> <td>Neumann</td> </tr> <tr> <td>Gepr.</td> <td>15.01.2016</td> <td>Mayer</td> </tr> <tr> <td>Norm</td> <td>DIN EN 50341-3-4: 01/2011</td> <td></td> </tr> </tbody> </table>		Datum	Name	Bearb.	15.01.2016	Neumann	Gepr.	15.01.2016	Mayer	Norm	DIN EN 50341-3-4: 01/2011		Fachbereich TL
	Datum	Name											
Bearb.	15.01.2016	Neumann											
Gepr.	15.01.2016	Mayer											
Norm	DIN EN 50341-3-4: 01/2011												
Zust.	Änderung	Datum	Name	Urspr.:									