

093  
WA160°33.0

DHSV Südwesthörn-Bongsiel  
SV Lindholm-Kohldammer-Koog

An Predigerfenne

Kreis Nordfriesland  
Gemeinde Risum-Lindholm  
Gemarkung Risum-Lindholm  
Flur 8

Jensenskoog

Flur 3

Flur 5

Pferdefenne

Süder Legemeed

Mitnahme 110-kV-Ltg.  
Breklum - Niebüll  
LH-13-142, SH Netz AG

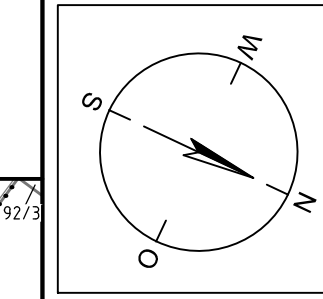
110-kV-Ltg.  
Flensburg - Niebüll  
LH-13-108, SH Netz AG

Anschlussblatt 36

Anschlussblatt 37

Anschlussblatt 37b

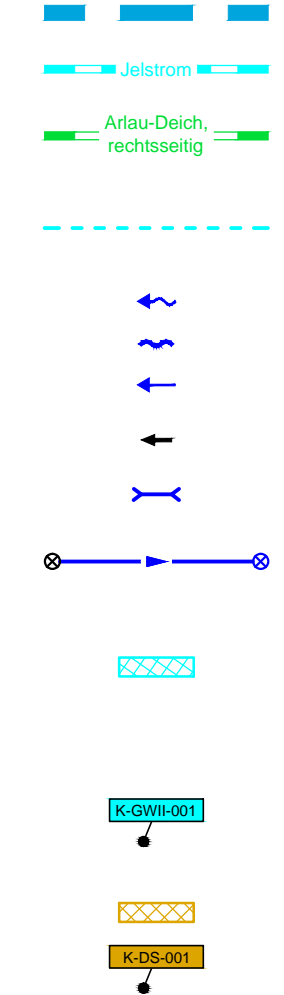
Rückbau 110-kV-Ltg. Breklum - Niebüll,  
LH-13-142, SH Netz AG



Legende - Fortsetzung:

Entwässerung

- Grenze Wasser- und Bodenverband
- Anlage Wasser- und Bodenverband, mit Bezeichnung, gemäß DAV, ohne Deiche
- Anlage Wasser- und Bodenverband, mit Bezeichnung, gemäß DAV, Deich
- Anlage Wasser- und Bodenverband, ohne Bezeichnung, mutmaßliche Trasse auf Basis örtlicher Erhebungen, abschnittsweise (nachrichtlich)
- Wasserlauf, offen, benutzt, Ableitung
- Wasserlauf, offen, benutzt, Versickerung
- Wasserlauf, verrohrt, benutzt, Ableitung
- Trasse von fliegenden Schlauchleitungen als Ableitung von Wasserhaltungsanlagen
- Durchlass oder Verrohrung, geplant
- Rohrleitung, geplant, mit Fließpfeil und Kontrollschacht (vorhanden / geplant)
- Gewässerrandstreifen gemäß WHG und LWG (Breite 5 m) bzw. Schutzstreifen gemäß Satzung eines Wasser- und Bodenverbandes (Breite gemäß Satzung)
- Laufende Nummer für Anlagen in oder an oberirdischen Gewässern gemäß WHG und LWG bzw. innerhalb von Gewässerrandstreifen gemäß WHG und LWG bzw. innerhalb von Schutzstreifen gemäß Satzung eines Wasser- und Bodenverbandes, mit Referenzpunkt
- Deichschutzstreifen gemäß LWG
- Laufende Nummer für Anlagen auf oder über Deichen gemäß LWG, mit Referenzpunkt
- Benutzungsumfang von Entwässerungseinrichtungen, landwirtschaftlichen Entwässerungssystemen oder oberirdischen Gewässern gemäß WHG



Bezeichnung	Übergabe-/Einleitungsstelle	Abflusszenarien
Bei Übergabestelle:	Bei Einleitungsstelle:	
Abschlagsmenge, maximal	Abschlagsmenge, gesamt	
Einleitungsstelle, maximal	Einleitungsstelle, gesamt	

Die geografische Lage von Grundwasserentnahmestellen ist gleichzusetzen mit den Standorten von geplanten Wasserhaltungsanlagen, die wiederum gleichzusetzen sind mit den Standorten von geplanten Masten.  
Übersicht Blattsschnitte siehe Anlage 2 der PFU.



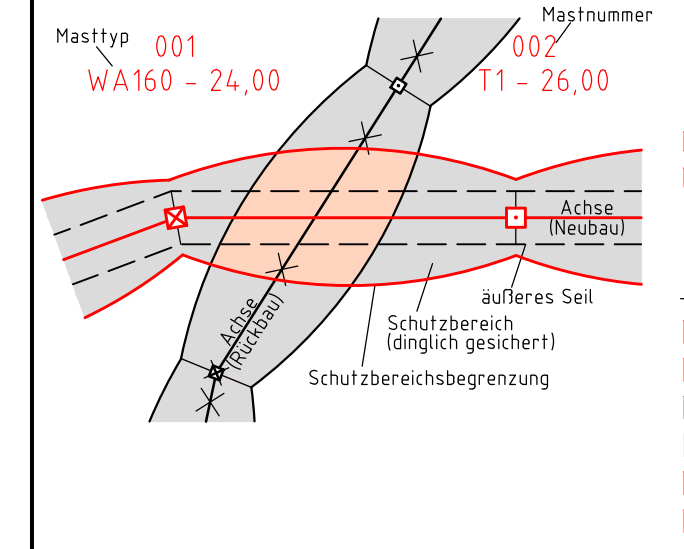
380-kV-Ltg. Husum Nord - Niebüll Ost

LH-13-321

Lageplan  
Wasserwirtschaftliche Maßnahmen

Mast Nr. 093

Legende:



Grenzen:

- Kreis
- Stadt/Gem.
- Gemarkung
- Flur
- Flurstück
- Verfahren

Rechtserwerb:

- dauerhafte Flächeninanspruchnahme durch 380-kV-Ltg. "dingliche Sicherung"
- bauteilweise Flächeninanspruchnahme durch Neubau 380-kV-Ltg.
- bestehende "dingliche Sicherung" durch 110-kV-Ltg. (entfällt)
- bauteilweise Flächeninanspruchnahme durch Rückbau 110-kV-Ltg.
- bestehende "dingliche Sicherung" 110-kV-Ltg./dauerhafte Flächeninanspruchnahme durch Neubau
- bauteilweise Flächeninanspruchnahme durch Provisoriumsportal 110-kV-Ltg.

Planfeststellungsunterlage

Aufgestellt 15.01.2016  
Bayreuth, TenneT TSO GmbH  
i.V. *Bo. B. B.* i.A. *SA*

Lindemann + Ulrich Ingenieure GmbH & Co. KG  
Elstertal-Deich-Strasse 22  
25544 Wilster  
Tel. 04823 / 922 49-0  
Fax 04823 / 922 49-11

Mast/Blatt	Maßstab	Einheit
1:2000	1:2000	Meter

Bearb.	Datum	Name
15.01.2016	15.01.2016	Neumann
15.01.2016	15.01.2016	Mayer

Zust. Änderung Datum Name Urspr.: