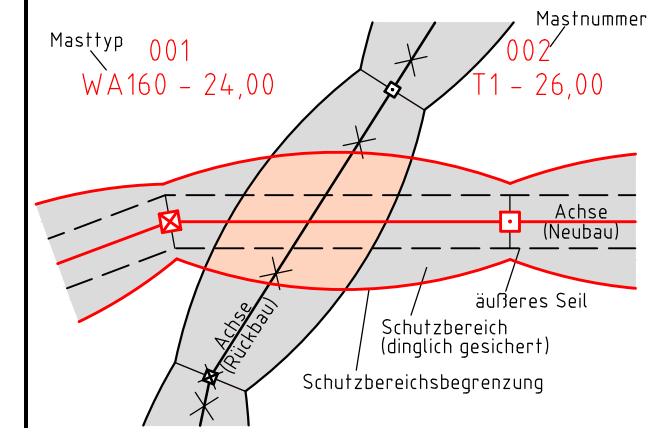




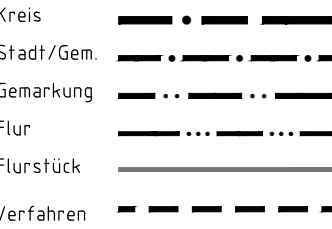
380-kV-Ltg. Husum Nord - Niebüll Ost
LH-13-321

Lageplan
Wasserwirtschaftliche Maßnahmen
Provisorium

Legende:



Grenzen:



Rechtserwerb:

- dauerhafte Flächeninanspruchnahme durch 380-kV-Ltg. "dingliche Sicherung"
- bauzeitliche Flächeninanspruchnahme durch Neubau 380-kV-Ltg.
- bestehende "dingliche Sicherung" durch 110-kV-Ltg. (entfällt)
- bauzeitliche Flächeninanspruchnahme durch Rückbau 110-kV-Ltg.
- bestehende "dingliche Sicherung" 110-kV-Ltg./dauerhafte Flächeninanspruchnahme durch Neubau
- bauzeitliche Flächeninanspruchnahme durch Provisoriumsportal 110-kV-Ltg.

Planfeststellungsunterlage

Aufgestellt
Bayreuth,
TenneT TSO GmbH

15.01.2016

i.V. i.A.

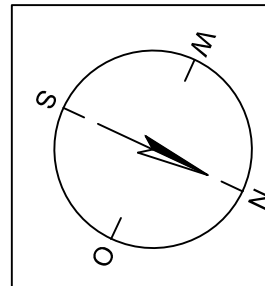
Lindemann + Ulrich
Ingenieure GmbH & Co. KG
Elsastr.-Dooß-Str. 22
25554 Wilsloh
Tel. 04823 / 922 49-0
Fax 04823 / 922 49-11

Maßstab
1 : 2000

Einheit
Meter

	Datum	Name
Bearb.	15.01.2016	Neumann
Gepr.	15.01.2016	Mayer
Norm	DIN EN 50341-3-4: 01/2011	
Fachbereich	TL	

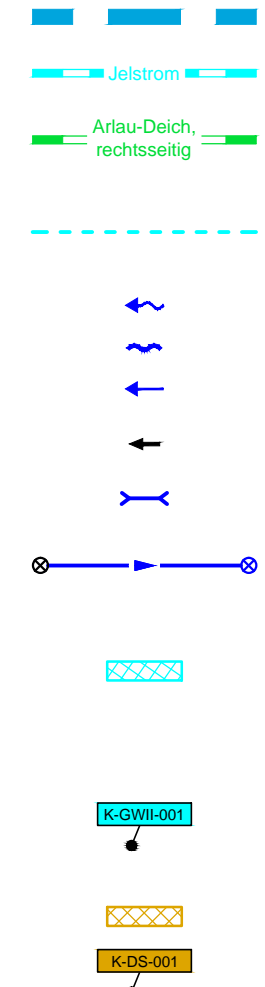
Zust.	Änderung	Datum	Name	Urspr.:



Legende - Fortsetzung:

Entwässerung

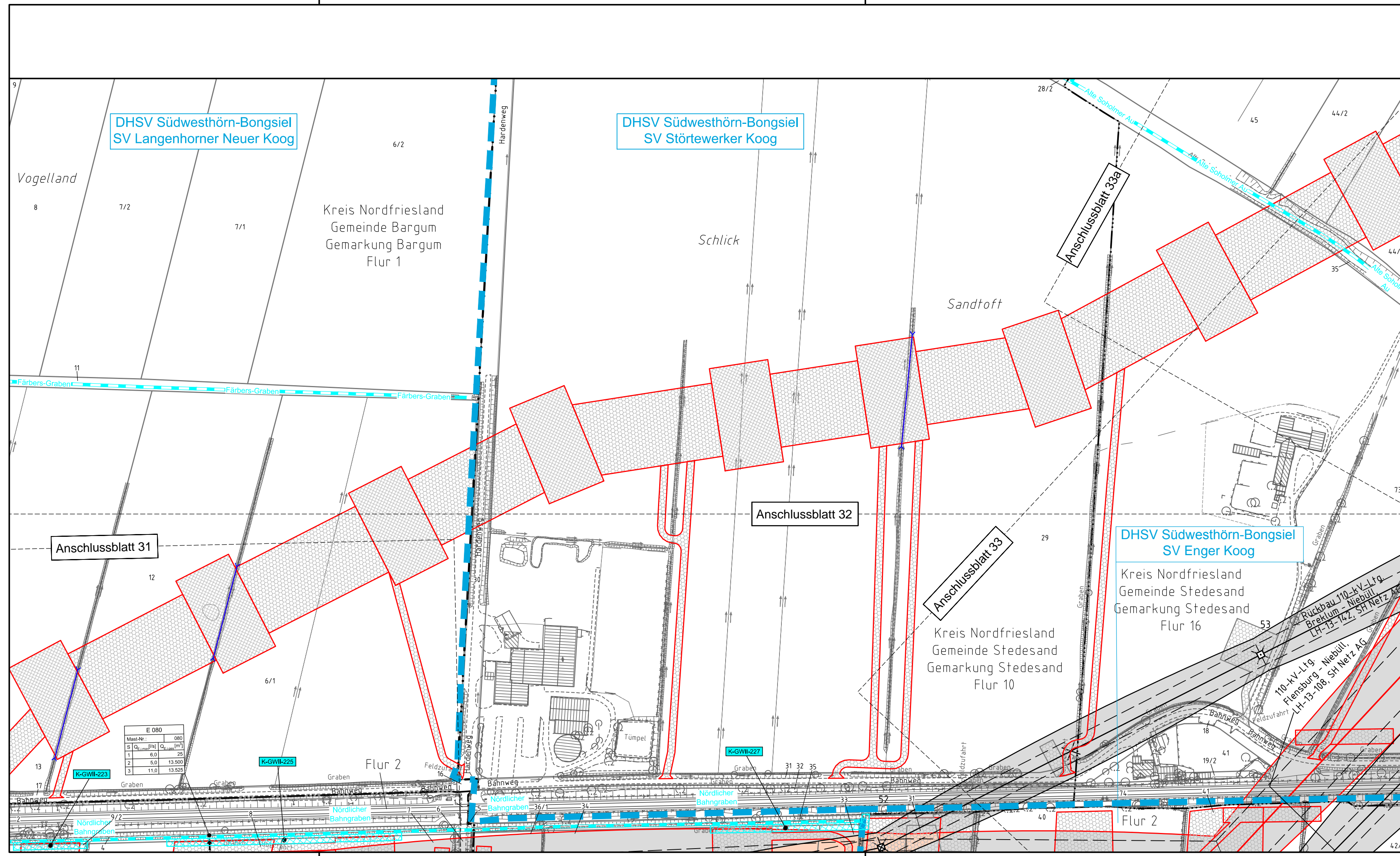
- Grenze Wasser- und Bodenverband
- Anlage Wasser- und Bodenverband, mit Bezeichnung, gemäß DAV, ohne Deiche
- Anlage Wasser- und Bodenverband, mit Bezeichnung, gemäß DAV, Deich
- Anlage Wasser- und Bodenverband, ohne Bezeichnung, mutmaßliche Trasse auf Basis örtlicher Erhebungen, abschnittsweise (nachrichtlich)
- Wassserlauf, offen, benutzt, Ableitung
- Wassserlauf, offen, benutzt, Versickerung
- Wassserlauf, verrohrt, benutzt, Ableitung
- Trasse von fliegenden Schlauchleitungen als Ableitung von Wasserhaltungsanlagen
- Durchlass oder Verrohrung, geplant
- Rohrleitung, geplant, mit Fließpfeil und Kontrollschacht (vorhanden / geplant)
- Gewässerrandstreifen gemäß WHG und LWG (Breite 5 m) bzw. Schutzstreifen gemäß Satzung eines Wasser- und Bodenverbandes (Breite gemäß Satzung)
- Laufende Nummer für Anlagen in oder an oberirdischen Gewässern gemäß WHG und LWG bzw. innerhalb von Gewässerrandstreifen gemäß WHG und LWG bzw. innerhalb von Schutzstreifen gemäß Satzung eines Wasser- und Bodenverbandes, mit Referenzpunkt
- Deichschutzstreifen gemäß LWG
- Laufende Nummer für Anlagen auf oder über Deichen gemäß LWG, mit Referenzpunkt
- Benutzungsumfang von Entwässerungseinrichtungen, landwirtschaftlichen Entwässerungssystemen oder oberirdischen Gewässern gemäß WHG



Bezeichnung	Übergabe-/Einleitungsstelle	Abflusszenarien	Bei Übergabestelle:	Abschlagsmenge, maximal	Bei Einleitungsstelle:	Einleitungsstelle:	Einleitungsstelle, maximal
E 001							
Mast-Nr.							
1							
2							
3							

Bei Übergabestelle:
Abschlagsmenge, gesamt
Bei Einleitungsstelle:
Einleitungsstelle, gesamt

Die geografische Lage von Grundwasserentnahmestellen ist gleichzusetzen mit den Standorten von geplanten Wasserhaltungsanlagen, die wiederum gleichzusetzen sind mit den Standorten von geplanten Masten.
Übersicht Blattsschnitte siehe Anlage 2 der Pfu.



DHSV Südwesthörn-Bongsiel
SV Langenhorner Neuer Koog

DHSV Südwesthörn-Bongsiel
SV Störtebeker Koog

Anschlussblatt 33a

Anschlussblatt 32

Anschlussblatt 33

DHSV Südwesthörn-Bongsiel
SV Enger Koog

Anschlussblatt 31

E 080	
Mast-Nr.	080
1	2
0,0	13,500
11,0	13,525

Flur 2

Flur 2