



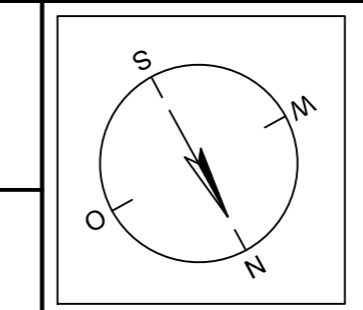
380-kV-Ltg. Husum Nord - Niebüll Ost
LH-13-321
Lageplan
Wasserwirtschaftliche Maßnahmen
Mast Nr. 067 - Mast Nr. 070

Legende:

Rechtserwerb:

- dauerhafte Flächeninanspruchnahme durch 380-kV-Ltg. "dingliche Sicherung"
- bauteilliche Flächeninanspruchnahme durch Neubau 380-kV-Ltg.
- bestehende "dingliche Sicherung" durch 110-kV-Ltg. (entfällt)
- bauteilliche Flächeninanspruchnahme durch Rückbau 110-kV-Ltg./dauerhafte Flächeninanspruchnahme durch Neubau
- bauteilliche Flächeninanspruchnahme durch Provisoriumsportal 110-kV-Ltg.

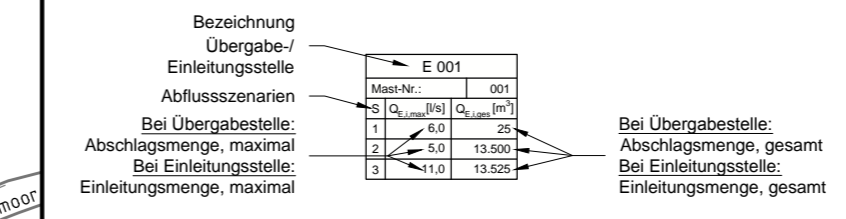
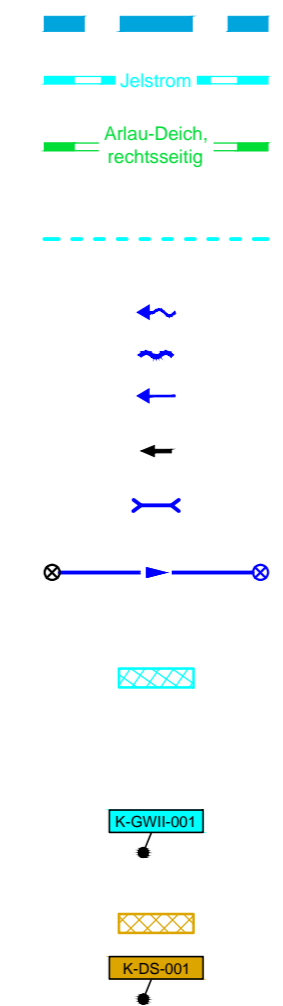
Planfeststellungsunterlage		15.01.2016	
Aufgestellt Bayreuth, TenneT TSO GmbH		i.v. <i>Bo. B. H.</i> i.A. <i>SA</i>	
Lindemann + Ulrich Ingenieur GmbH & Co. KG Elsstern-Deich-Strasse 22 25554 Wilster Tel. 04823 / 922 49-0 Fax 04823 / 922 49-11		Maststab 1:2000	Einheit Meter
Bearb.	15.01.2016	Datum	Name
Gepr.	15.01.2016		Neumann
Norm	DIN EN 50341-3-4: 01/2011		Mayer
Fachbereich TL			
Zust.	Änderung	Datum	Name
		Urspr.	



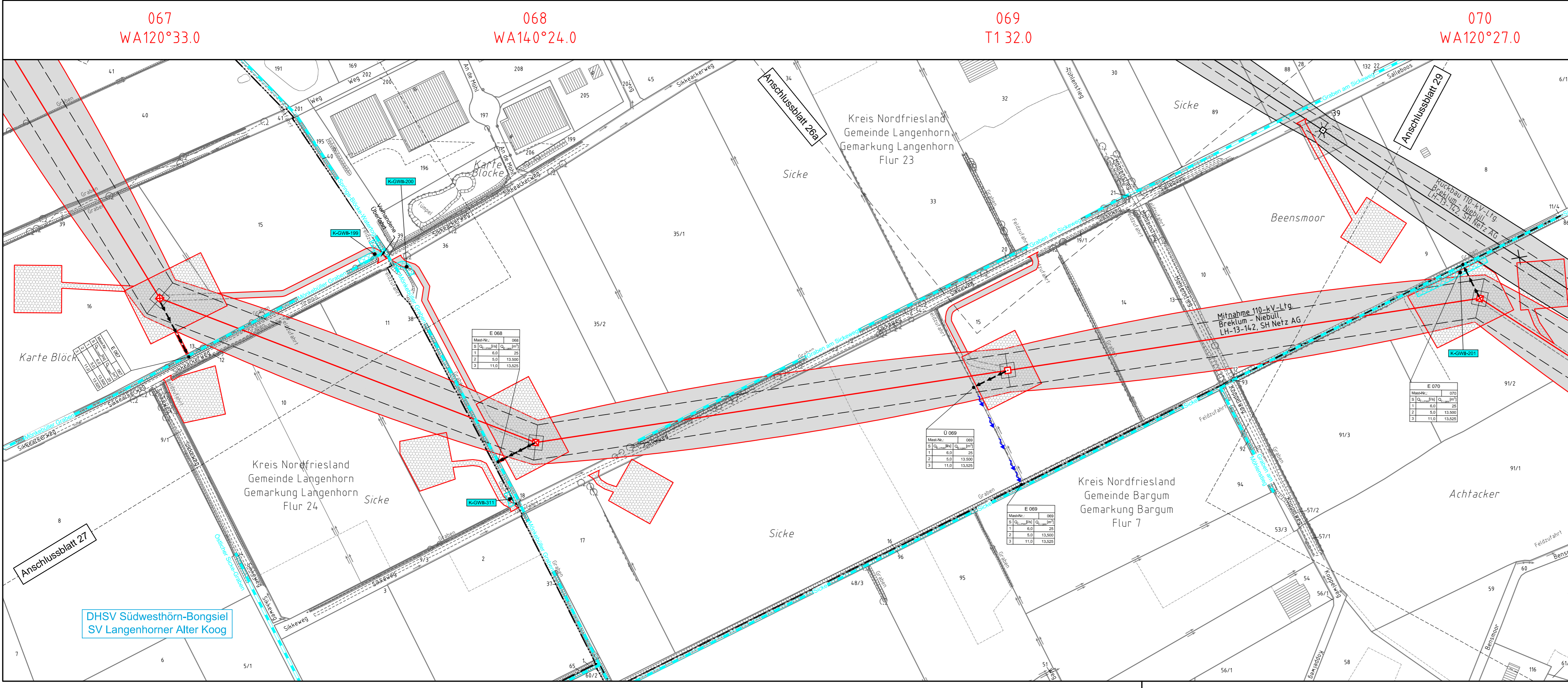
Legende - Fortsetzung:

Entwässerung

- Grenze Wasser- und Bodenverband
- Anlage Wasser- und Bodenverband, mit Bezeichnung, gemäß DAV, ohne Deiche
- Anlage Wasser- und Bodenverband, mit Bezeichnung, gemäß DAV, Deich
- Anlage Wasser- und Bodenverband, ohne Bezeichnung, mutmaßliche Trasse auf Basis örtlicher Erhebungen, abschnittsweise (nachrichtlich)
- Wasserlauf, offen, benutzt, Ableitung
- Wasserlauf, offen, benutzt, Versickerung
- Wasserlauf, verrohrt, benutzt, Ableitung
- Trasse von fliegenden Schlauchleitungen als Ableitung von Wasserhaltungsanlagen
- Durchlass oder Verrohrung, geplant
- Rohrleitung, geplant, mit Fließpfeil und Kontrollschacht (vorhanden / geplant)
- Gewässerrandstreifen gemäß WHG und LWG (Breite 5 m) bzw. Schutzstreifen gemäß Satzung eines Wasser- und Bodenverbandes (Breite gemäß Satzung)
- Laufende Nummer für Anlagen in oder an oberirdischen Gewässern gemäß WHG und LWG bzw. innerhalb von Gewässerrandstreifen gemäß WHG und LWG bzw. innerhalb von Schutzstreifen gemäß Satzung eines Wasser- und Bodenverbandes, mit Referenzpunkt
- Deichschutzstreifen gemäß LWG
- Laufende Nummer für Anlagen auf oder über Deichen gemäß LWG, mit Referenzpunkt
- Benutzungsumfang von Entwässerungseinrichtungen, landwirtschaftlichen Entwässerungssystemen oder oberirdischen Gewässern gemäß WHG



Die geografische Lage von Grundwasserentnahmestellen ist gleichzusetzen mit den Standorten von geplanten Wasserhaltungsanlagen, die wiederum gleichzusetzen sind mit den Standorten von geplanten Masten.
Übersicht Blattsschnitte siehe Anlage 2 der PFU.



E 068

Mast-Nr.	068
S	Q _{max} [m³/s]
1	6,0
2	5,0
3	11,0

U 069

Mast-Nr.	069
S	Q _{max} [m³/s]
1	6,0
2	5,0
3	11,0

E 069

Mast-Nr.	069
S	Q _{max} [m³/s]
1	6,0
2	5,0
3	11,0

E 070

Mast-Nr.	070
S	Q _{max} [m³/s]
1	6,0
2	5,0
3	11,0

067
WA120°33.0

068
WA140°24.0

069
T1 32.0

070
WA120°27.0

DHSV Südwesthörn-Bongsiel
SV Langenhorner Alter Koog