Ansicht M 1:250

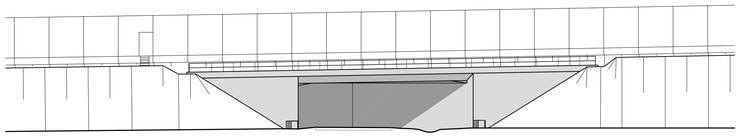

Schnitt A-A M 1:250

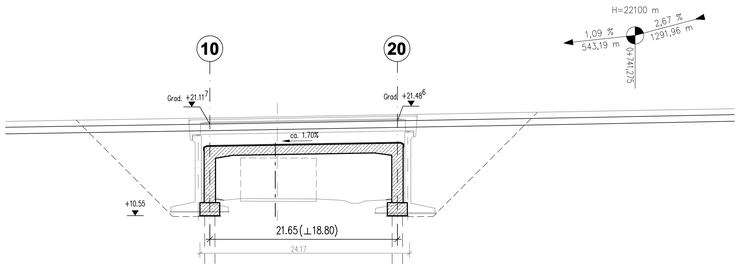

Draufsicht M 1:250

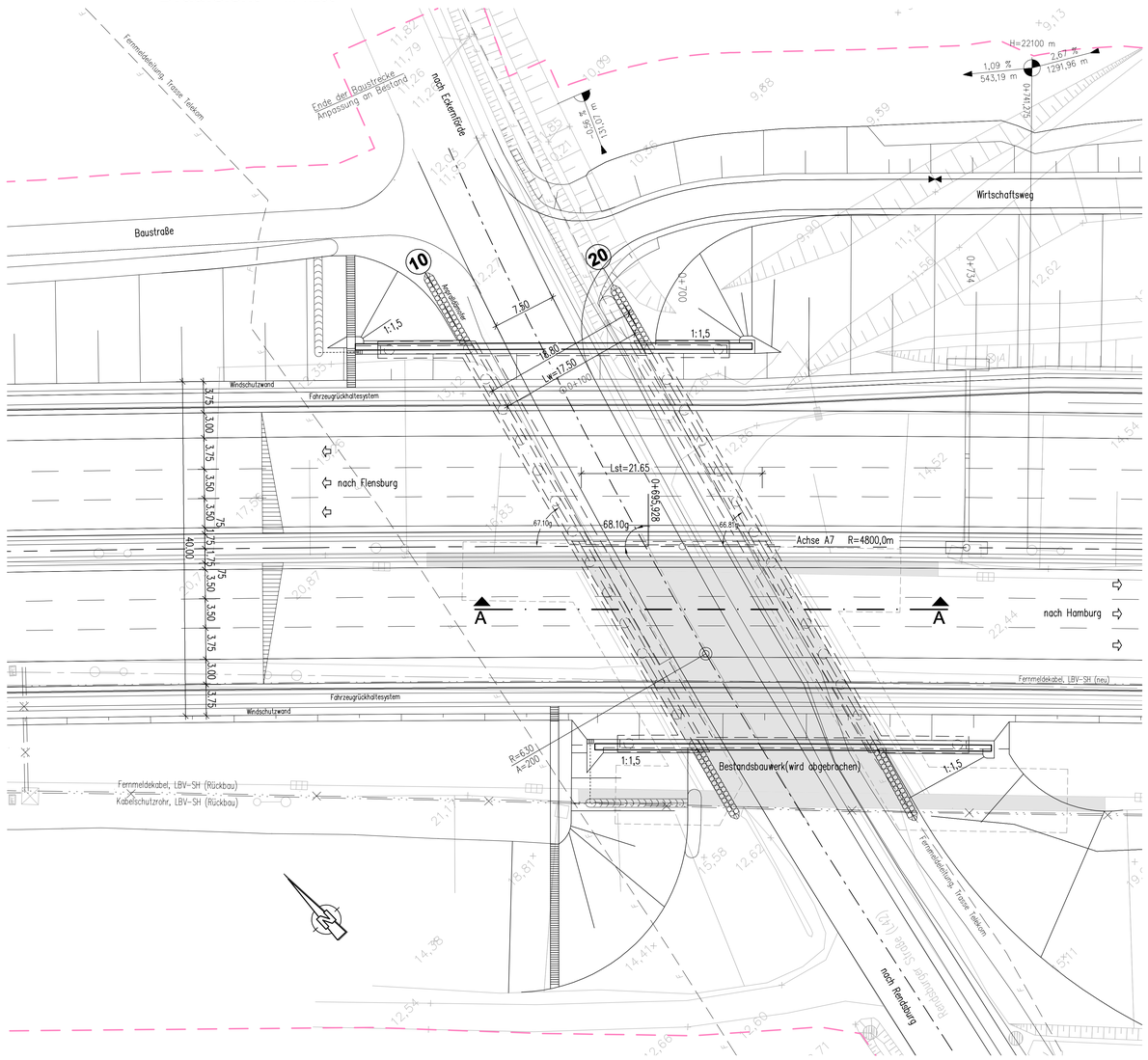

Regelquerschnitt M 1:100
(mit Widerlageransicht)

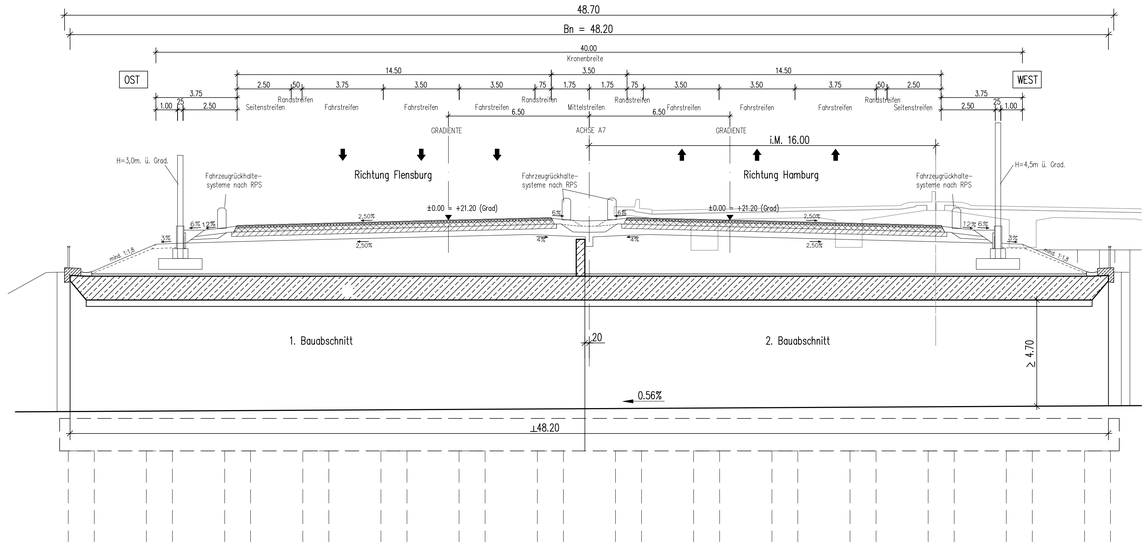

Lastannahmen

Einwirkungen	DIN – EN 1991–2/NA
MLC nach STANAG 2021	50/50–100

Bauwerksdaten

Bauart		Spannbeton	
Stützweite		Lst = 21,65	m
lichte Weite zw. d. Widerlagern		Lw = 17,50	m
lichte Höhe		Lh ≥ 4,70	m
Nutzbreite		Bn = 48,20	m
Kreuzungswinkel		68,10	gon
Brückenfläche (Bn x Lst)	48,2m x 21,65m =	1043,53	m²

Höhensystem: NHN HST 160

Lagesystem: ETRS89-UTM32N

Schüßler-Plan
Ingenieurgesellschaft mbH
Greifswalder Straße 80 A
10405 Berlin
Tel. 030/42 106-0
Fax. 030/42 106-201

Berlin, 12 / 2018 i. V. ppa. Geschäftsführer

	Datum	Name	Unterschrift
bearbeitet	12/2018	Napierkowski	
gezeichnet	12/2018	Napierkowski	
geprüft	12/2018	Erlacher	

Projektnummer: **80154111**

Blattgröße: 84,1cm x 118,9cm = 1,00m ²

DEGES
Deutsche Einheit Fernstraßenplanungs- und -bau GmbH
Zimmerstraße 54
10117 Berlin
Telefon: 0 30 - 202 43-0
Telefax: 0 30 - 202 43-291
www.deges.de

	Datum	Name	Unterschrift
bearbeitet	04.04.2019	Brüchner	gez. Brüchner
geprüft	10.04.2019	Giebert	gez. Giebert

Nr.	Art der Änderung	Datum	Zeichen

Feststellungsunterlage

Straßenbauverwaltung Schleswig - Holstein

SH Schleswig-Holstein Ministerium für Wirtschaft, Verkehr, Arbeit, Technologie und Tourismus

Straße: A 7

Abschn.-Nr.: 080 (NK 1624 001) 080 (NK 1624 002)

Station: von km 0,2 bis km 5,5

Unterlage / Blatt-Nr.: 15 / 3

Bauwerksskizze

BW 604 - Brücke ü. d. L42 - Rendsburger Straße

Bau-km. 0+695,928

Maßstab: 1:250, 1:100

A 7 Ersatzbauwerk Rader Hochbrücke

einschließlich sechsstreifiger Erweiterung
AS Rendsburg/Büdelsdorf - AK Rendsburg

aufgestellt:
Berlin,15.04.2019

i.A. gez. Schönherr

DEGES
Deutsche Einheit Fernstraßenplanungs- und -bau GmbH

Nachrichtlich