


T:\02_PROJEKTE\1511_Rader_Hochbrücke_UVS_LBP03_CAD\02_LBP1511_LBP_Maßnahmen_Ökoko_und_ext_Deckblatt.dwg-Blatt_13_Hasemoor_1000_06.März.2020



ZEICHENERKLÄRUNG

Maßnahmen

 Aufforstung mit standortgerechten Laubgehölzen

Die Erläuterung der Biotoptypen und Maßnahmennummern mit Beschreibung ist Unterlage 9.2 Blatt 0 zu entnehmen

Maßnahmenkennung


1.2 A
 — Maßnahmentyp
 — Nr. Einzelmaßnahme
 — Nr. Komplexmaßnahme

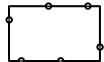
Erläuterung Maßnahmentyp
 A Ausgleichsmaßnahme
 E Ersatzmaßnahme

Maßnahmennummer und Beschreibung

45 E ÖK 112-02 Ersatzwald Hasemoor

Sonstiges





 Abgrenzung der Kompensationsfläche, die in das Verfahren eingebracht wird


 Abgrenzung der Kompensationsfläche

Blatt 7 - Rader Insee

Höhensystem: NHN HST 160


Lagesystem: ETRS89-UTM32N

 An der Untertrave 17 23552 Lübeck Fon 0451. 79882-0 Fax 0451. 79882-22 info@tgp-la.de Trüper Condese Partner mbB Landschaftsarchitekten BDLA		Datum	Name	Unterschrift
	bearbeitet	03/2020	Mehrens	
	gezeichnet	03/2020	Pieper-Simon	
	geprüft	03/2020	Hermanns	
Projektnummer: 1511 Blattgröße: 59,0 x 59,4				

 Deutsche Einheit Fernstraßenplanungs- und -bau GmbH Zimmerstraße 54 10117 Berlin Telefon: 0 30 - 202 43-0 Telefax: 0 30 - 202 43-291 www.deges.de		Datum	Name	Unterschrift
	bearbeitet	16.03.2020	Möller	gez. Möller
	geprüft	20.03.2020	Müller	gez. Müller

1	Zusätzliches Maßnahmenblatt	10.03.2020	PS
Nr.	Art der Änderung	Datum	Zeichen

Feststellungsunterlage

Straßenbauverwaltung Schleswig - Holstein  Schleswig-Holstein Ministerium für Wirtschaft, Verkehr, Arbeit, Technologie und Tourismus	Straße: A 7 Abschn.-Nr.: 080 (NK 1624 001) 080 (NK 1624 002) Station: von km 0,2 bis km 5,5	Unterlage / Blatt-Nr. : 9.2 / 13 Maßnahmenplan Ersatzwald Hasemoor Maßstab: 1:1.000
---	---	--

A 7 Ersatzbauwerk Rader Hochbrücke

einschließlich sechsstreifiger Erweiterung
 AS Rendsburg/Büdelndorf - AK Rendsburg

aufgestellt: Berlin, 24.03.2020 i. A. gez. Schönherr DEGES Deutsche Einheit Fernstraßenplanungs- und -bau GmbH	DECKBLATT
--	------------------

Kartengrundlage: ALKIS-Daten ETRS89/UTM32
 Quellenherkunft:
 © GeoBasis-DE/LVermGeo SH ALKIS® 01/2020