

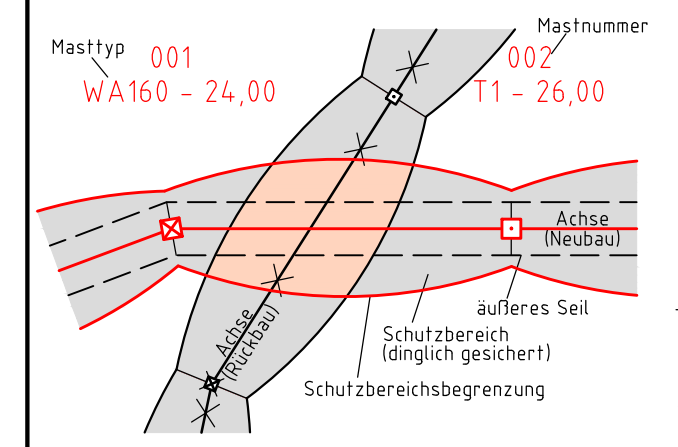


380-kV-Ltg. Husum Nord - Niebüll Ost
LH-13-321

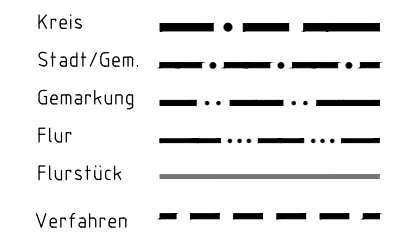
Lageplan Wasserwirtschaftliche Maßnahmen

Mast Nr. 015 - Mast Nr. 017

Legende:



Grenzen:



Rechtserwerb:

- dauerhafte Flächeninanspruchnahme durch 380-kV-Ltg. "dingliche Sicherung"
- bauzeitliche Flächeninanspruchnahme durch Neubau 380-kV-Ltg.
- bestehende "dingliche Sicherung" durch 110-kV-Ltg. (entfällt)
- bauzeitliche Flächeninanspruchnahme durch Rückbau 110-kV-Ltg.
- bestehende "dingliche Sicherung" 110-kV-Ltg./dauerhafte Flächeninanspruchnahme durch Neubau
- bauzeitliche Flächeninanspruchnahme durch Provisoriumsportal 110-kV-Ltg.

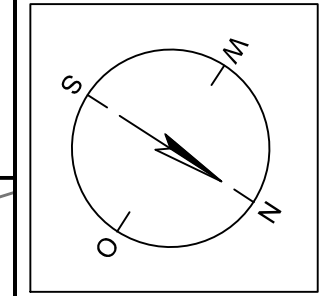
Planfeststellungsunterlage

Aufgestellt 15.01.2016
Bayreuth, TenneT TSO GmbH
i.V. *B. B. H.* i.A. *...*

 Lindemann + Ulrich Ingenieur GmbH & Co. KG Elsastr. 22 25554 Wister Tel. 04823 / 922 49-0 Fax 04823 / 922 49-11	Maßstab	Einheit
	1:2000	Meter

	Datum	Name
Bearb.	15.01.2016	Neumann
Gepr.	15.01.2016	Mayer
Norm	DIN EN 50341-3-4: 01/2011	
Fachbereich TL		

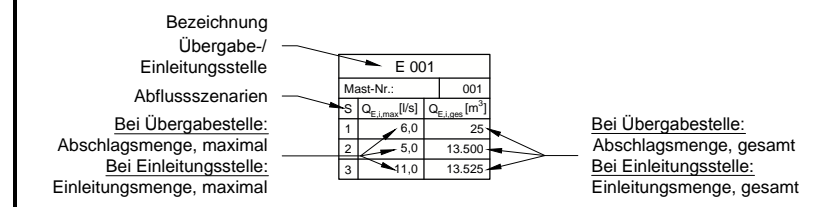
Zust.	Änderung	Datum	Name	Urspr.:



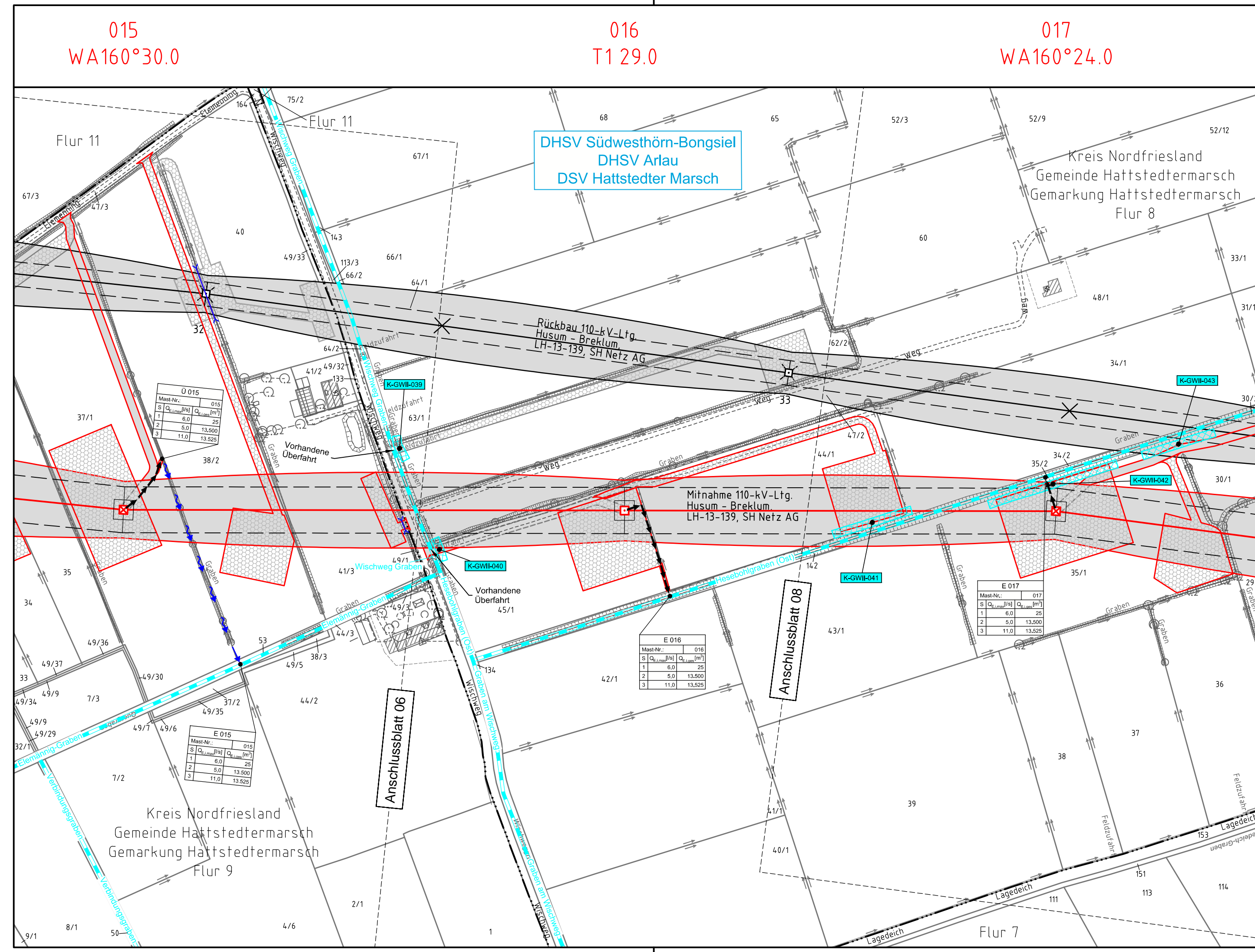
Legende - Fortsetzung:

Entwässerung

- Grenze Wasser- und Bodenverband
- Anlage Wasser- und Bodenverband, mit Bezeichnung, gemäß DAV, ohne Deiche
- Anlage Wasser- und Bodenverband, mit Bezeichnung, gemäß DAV, Deich
- Anlage Wasser- und Bodenverband, ohne Bezeichnung, mutmaßliche Trasse auf Basis örtlicher Erhebungen, abschnittsweise (nachrichtlich)
- Wasserlauf, offen, benutzt, Ableitung
- Wasserlauf, offen, benutzt, Versickerung
- Wasserlauf, verrohrt, benutzt, Ableitung
- Trasse von fliegenden Schlauchleitungen als Ableitung von Wasserhaltungsanlagen
- Durchlass oder Verrohrung, geplant
- Rohrleitung, geplant, mit Fließpfeil und Kontrollschacht (vorhanden / geplant)
- Gewässerrandstreifen gemäß WHG und LWG (Breite 5 m) bzw. Schutzstreifen gemäß Satzung eines Wasser- und Bodenverbandes (Breite gemäß Satzung)
- Laufende Nummer für Anlagen in oder an oberirdischen Gewässern gemäß WHG und LWG bzw. innerhalb von Gewässerrandstreifen gemäß WHG und LWG bzw. innerhalb von Schutzstreifen gemäß Satzung eines Wasser- und Bodenverbandes, mit Referenzpunkt
- Deichschutzstreifen gemäß LWG
- Laufende Nummer für Anlagen auf oder über Deichen gemäß LWG, mit Referenzpunkt
- Benutzungsumfang von Entwässerungseinrichtungen, landwirtschaftlichen Entwässerungssystemen oder oberirdischen Gewässern gemäß WHG



Die geografische Lage von Grundwasserentnahmestellen ist gleichzusetzen mit den Standorten von geplanten Wasserhaltungsanlagen, die wiederum gleichzusetzen sind mit den Standorten von geplanten Masten.
Übersicht Blattschnitte siehe Anlage 2 der PFU.



015
WA160°30.0

016
T1 29.0

017
WA160°24.0

DHSV Südwesthörn-Bongsiel
DHSV Arlau
DSV Hattstedter Marsch

Kreis Nordfriesland
Gemeinde Hattstedtermarsch
Gemarkung Hattstedtermarsch
Flur 8

Rückbau 110-kV-Ltg.
Husum - Breklum,
LH-13-139, SH Netz AG

Mitnahme 110-kV-Ltg.
Husum - Breklum,
LH-13-139, SH Netz AG

Anschlussblatt 06

Anschlussblatt 08

Kreis Nordfriesland
Gemeinde Hattstedtermarsch
Gemarkung Hattstedtermarsch
Flur 9

Flur 7