





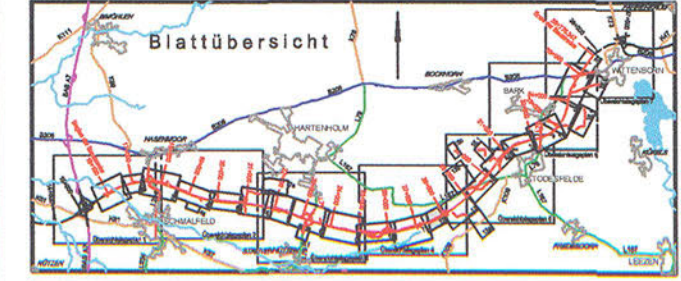
T:\02\_PROJEKTE\1121\_A20\_LBP\_AZ\_B206\CAD\05\_LBP\Flächennachweis\lbp\_Flächenachweis\_8-20.dwg-Blatt12 03.Jul.2009



- ### Zeichenerklärung
-  Bilanzierungsfläche mit Flächen-ID
  -  Eingriffszone des Vorhabens
  -  baubedingte Beeinträchtigung
  -  Abgrenzung der Kompensationsfläche

Grundplan hergestellt: 08/2006	terrestrische Nachmessung durch:
aphos Leipzig AG Prager Straße 17 04103 Leipzig	MECKLENBURGISCHES INGENIEURBÜRO FÜR VERKEHRSBAU GMBH SCHWERIN Lüthje-Lake-Charow 78 19061 Schwerin Tel: 0385/207117
Koordinatensystem: Gauß-Krüger Aufnahme: 28.04.2006 Feldvergleich: 07/2006 Kartensystem: 18.07.2005	Koordinatensystem: Gauß-Krüger Aufnahme: 02.08.2007 durch: Dochan / Detmann

Nr.	Art der Änderung	Datum	Name



<b>TROPF GONDSEN PARTNER</b> <b>LANDSCHAFTSARCHitekten</b> Am dem Wittenborn 17, 22603 Lübeck Fon: +49(0)385-22-0, Fax: +49(0)385-22-11 E-Mail: info@trog-gondsen.de	<b>TGP</b> TGP 1121 Datum Name bearbeitet 06/2009 Steinhilf/Lechter gezeichnet 06/2009 Pehl geprüft 06/2009 Gondsen	

 <b>MECKLENBURGISCHES INGENIEURBÜRO FÜR VERKEHRSBAU GMBH SCHWERIN</b> Lüthje-Lake-Charow 78 - 19061 Schwerin - Telefon: 0385/207117	03.07.2009 Datum Zeichen bearb. 06/2009 Köllmann gez. 06/2009 Mecklenburg gepr. 06/2009 Berchold	

<b>Straßenbauverwaltung Land Schleswig - Holstein</b>		Blatt Nr. 12
Straße: BAB A 20    Betr.-km: Nächster Ort: Hartenholm		Datum    Zeichen
<b>Neubau der BAB A 20 Nord-West-Umfahrung Hamburg</b>		bearbeitet gezeichnet geprüft 06/2009 Hildebrandt
<b>Teil A A 7 bis B206 westlich Wittenborn</b> Bau-km: 16+100.000 bis 35+776.347		<b>Flächennachweis Kompensation</b> Bau-km 27+450.000 - 28+050.000 Maßstab 1 : 2.000
Aufgestellt: <b>Landesbetrieb Straßenbau und Verkehr Schleswig - Holstein Niederlassung Lübeck</b> Projektgruppe A20 <b>Lüth</b> Lübeck, den 29.08.2009		
Blatt: 12		